UNIVERSIDAD ESTATAL DE BOLÍVAR

FACULTAD DE CIENCIAS ADMINISTRATIVAS, GESTIÓN EMPRESARIAL E INFORMÁTICA
ESCUELA DE COMUNICACIÓN SOCIAL Y DESARROLLO TURISTICO

CARRERA DE TURISMO Y HOTELERÍA

PROYECTO DE INVESTIGACIÓN PREVIO A LA OBTENCIÓN DEL TÍTULO DE INGENIERA EN ADMINISTRACION DE EMPRESAS DE TURISMO Y HOTELERIA.

TEMA:

"INVENTARIO TURISTICO EN LA PARROQUIA JUAN BENIGNO VELA, DEL CANTON AMBATO, PROVINCIA DE TUNGURAHUA EN EL AÑO 2023"

AUTORA:

REINOSO PEÑALOZA BELGICA FABIOLA

DIRECTOR:
ING. WILIAM SAMANIEGO MsC.

PAR ACADÉMICO:
ING. ALEXIS REINOSO

GUARANDA – ECUADOR

2024

TEMA DEL PROYECTO DE INVESTIGACIÓN

“INVENTARIO TURISTICO EN LA PARROQUIA JUAN BENIGNO VELA, DEL CANTON AMBATO, PROVINCIA DE TUNGURAHUA EN EL AÑO 2023”

DEDICATORIA

Este trabajo está dedicado a Dios y al apoyo incondicional de mis padres y hermanos que son el pilar fundamental para seguir creciendo profesionalmente en esta vida.

AGRADECIMIENTO

Nuestra eterna gratitud

A la Universidad Estatal de Bolívar**,** que nos enriquecen mental y profesionalmente otorgando el título de Ingeniería en Administración de Empresas Turísticas y Hoteleras, a todas sus autoridades y profesores que imparten los conocimientos en beneficio del intelecto del estudiante y la industria.

A los pobladores de la Parroquia Juan Benigno Vela, por permitir que pueda desarrollar mi proyecto de investigación en esa zona.

UEB
UNIVERSIDAD ESTATAL DE BOLÍVAR

UNIDAD DE TITULACIÓN
CARRERA DE TURISMO Y HOTELERÍA

FACULTAD DE CIENCIAS ADMINISTRATIVAS, GESTIÓN EMPRESARIAL E INFORMÁTICA

CERTIFICADO DE VALIDACIÓN

ING. WILIAM SAMANIEGO E ING. ALEXIS REINOSO en su orden Director y Par Académico del Trabajo de Titulación **"INVENTARIO TURISTICO EN LA PARROQUIA JUAN BENIGNO VELA, DEL CANTON AMBATO, PROVINCIA DE TUNGURAHUA EN EL AÑO 2023"**. desarrollado por la estudiante **BELGICA FABIOLA REINOSO PEÑALOZA.**

CERTIFICAN

Que, luego de revisado el Trabajo de Titulación en su totalidad, cumple con las exigencias académicas de la **Carrera Turismo y Hotelería.**

Guaranda, julio 2024

ING. WILIAM SAMANIEGO.
Director

ING. ALEXIS REINOSO.
Par Académico

DERECHOS DE AUTOR

Yo **REINOSO PEÑALOZA BELGICA FABIOLA** portadora de la Cédula de Identidad No**1804748943** en calidad de autora y titular de los derechos morales y patrimoniales del Trabajo de Titulación:
"INVENTARIO TURISTICO EN LA PARROQUIA JUAN BENIGNO VELA, DEL CANTON AMBATO, PROVINCIA DE TUNGURAHUA EN EL AÑO 2023".
De modalidad **Presencial**, de conformidad con el Art. 114 del CÓDIGO ORGÁNICO DE LA ECONOMÍA SOCIAL DE LOS CONOCIMIENTOS, CREATIVIDAD E INNOVACIÓN, concedemos a favor de la Universidad Estatal de Bolívar, una licencia gratuita, intransferible y no exclusiva para el uso no comercial de la obra, con fines estrictamente académicos. Conservamos a mi/nuestro favor todos los derechos de autor sobre la obra, establecidos en la normativa citada.

Así mismo, autorizo a la Universidad Estatal de Bolívar, para que realice la digitalización y publicación de este trabajo de titulación en el Repositorio Digital, de conformidad a lo dispuesto en el Art. 144 de la Ley Orgánica de Educación Superior.

La autora declara que la obra objeto de la presente autorización es original en su forma de expresión y no infringe el derecho de autor de terceros, asumiendo la responsabilidad por cualquier reclamación que pudiera presentarse por esta causa y liberando a la Universidad de toda responsabilidad.

Bélgica Fabiola Reinoso Peñaloza

Índice de contenidos

PORTADA I
TEMA DEL PROYECTO DE INVESTIGACIÓN II
DEDICATORIA III
AGRADECIMIENTO IV
INTRODUCCIÓN ..... - 1 -
RESUMEN EJECUTIVO Y PALABRA CLAVE ..... - 2 -
ABSTRACT AND KEYWORDS ..... - 3 -
CAPITULO I 4
1 FORMULACION GENERAL DEL PROYECTO 4
1.1 Descripción del Problema 4
1.2 Formulación del Problema 5
1.3 Preguntas de Investigación 5
1.4 Justificación 6
1.5 Objetivos 7
1.5.1 General 7
1.5.2 Específicos 7
1.6 Hipótesis/ Idea a defender 7
1.7 Variables 8
1.7.1 Variable Independiente 8
1.8 Operacionalizacion de Variables 8
CAPÍTULO II. 9
2. MARCO TEÓRICO 9
2.1 Antecedentes. 9
2.2 Marco Científico 11
2.3 Marco Conceptual 13
2.3.1 Inventario 13
2.3.2 Inventario Turístico 13
2.3.4 Turismo sostenible 13
2.3.5 Atractivo turístico 13
2.3.6 Facilidades turísticas 13
2.3.7 Recurso turístico 14
2.3.7 Recursos naturales 14
2.3.8 Manifestaciones culturales 14
2.3.9 Jerarquizar 14
2.3.10 Georeferencialización 14

2.3.11 Recursos turísticos 14
2.3.12 Servicios Turísticos 15
2.3.15 Levantamiento de atractivos turísticos del Ecuador 15
2.3.16 Ficha para el levantamiento de información 15
2.3.17 Producto turístico 15
2.3.18 Elementos que tiene un Producto Turístico 16
2.4 Marco Legal 17
Concejo Nacional De Competencias 18
Ley de Turismo 19
2.5 Marco Geo referencial 20
2.5.1 Parroquia Juan Benigno Vela 20
2.5.2 Clima 21
2.5.3 Temperatura 21
2.5.4 Precipitación 21
2.5.5 Agua de riego 22
2.5.6 Agua para el consumo humano 22
2.5.7 Reserva de producción de Faunista Chimborazo 22
2.5.8 Flora 22
2.5.9 Ecosistemas 23
2.5.10 Centro de salud 23
CAPITULO III. 24
3 METODOLOGÍA 24
3.1 Tipo de Investigación 24
3.1.1 Investigación de campo 24
3.1.2 Investigación bibliográfica 24
3.2 Métodos de Investigación 25
3.3 Técnicas e Instrumentos de Recopilación de Datos 26
3.3.1 La entrevista 26
3.3.2 La observación 26
CAPITULO IV 27
4 RESULTADO Y DISCUSION 27
Resultado del objetivo N° 1 27
4. Diagnostico situacional de la parroquia Juan Benigno Vela 27
4.1 Ámbito territorial de la parroquia 27
4.2 Ámbito socio-cultural **29**
4.3 Ámbito económico **33**

4.4.7 Amenazas naturales 37
Resultado del objetivo N° 2 38
Fichas de resumen del inventario de atractivos turísticos de la parroquia Juan Benigno Vela 38
Atractivos Naturales 38
ATRACTIVOS CULTURALES 46
Resumen de los atractivos turísticos 77
Resultado del objetivo N° 3 81
Actividades a desarrollar en la parroquia Juan Benigno Vela 81
Diseño del producto turístico 81
Hoja Técnica Diseño de la Ruta 81
Hoja de Diseño de Circuito 82
Estructura del producto turístico 83
Itinerario de actividades de la parroquia Juan Benigno Vela 84
Descripción del costo del paquete turístico 85
Hoja promocional 87
Guion turístico 88
Bienvenida 88
4 CONCLUSIONES 93
5 RECOMENDACIONES 94
6 BIBLIOGRAFÍA 95
7 ANEXOS 99
Anexo 1 Formato de la entrevista 99
Anexo 2 101
Ficha de jerarquización de la Iglesia Nuestra Señora de las Mercedes 101
Anexo 3 Cronograma (Gantt) 112
Anexo 4 Registro de trabajo 114
Anexo 5. Presupuesto Ejecutado 115
Anexo 6. Mapa de la parroquia Juan Benigno Vela 116
Fuente: (PDOT, Parroquia Juan Benigno Vela, 2020-2023) 116
Anexo 7 Mapa de recorrido turístico 117

Índice de tablas

Tabla 1 Operacionalización de variables 8
Tabla 2 Descripción territorial 27
Tabla 3 Organizaciones 30
Tabla 4 Productos agrícolas 34

Tabla 5 Frutas de la zona 35

Índice de Fichas

Ficha 1 Bosque Nativo Yagual 38
Ficha 2 Laguna Inabuela 40
Ficha 3 Nevado Carihuayrazo 41
Ficha 4 Cerro Cono longo 42
Ficha 5 Laguna Moro cocha 44
Ficha 6 Iglesia Católica Nuestra señora de las Mercedes 46
Ficha 7 Elaboración de sombreros de lana de borregos 48
Ficha 8 Chibuleoart "Elaboración de artesanías" 49
Ficha 9 Fiesta de los Reyes Magos 51
Ficha 10 Inti Raymi 52
Ficha 11 Fiesta San Pedro 54
Ficha 12 Toros de pueblo 55
Ficha 13 Chamanismo 57
Ficha 14 Gastronomía típica 59
Ficha 15 Música popular 60
Ficha 16 Unopuch 62
Ficha 17 Fiesta del Danzante 64
Ficha 18 Arte y Cultura 65
Ficha 19 Feria del pueblo Chibuleo 67
Ficha 20 Virgen del Santo Suelo 69
Ficha 21 Hacienda Tangango 71
Ficha 22 Coches de madera 73
Ficha 23 Hostal 74
Ficha 24 HAMPI WASI 76

Índice de ilustraciones

Ilustración 1 Mapa georreferencial 20
Ilustración 2 Mapa de la parroquia Juan Benigno Vela 28
Ilustración 3 Mapa de recorrido de rutas 81
Ilustración 4 Hoja promocional 86

INTRODUCCIÓN

El presente trabajo investigativo de la realización de un inventario turístico en la parroquia Juan Benigno Vela del Cantón Ambato, con el fin de cumplir los tres objetivos específicos propuestos: el primer objetivo que consistió en realizar un diagnóstico situacional de la parroquia Juan Benigno Vela, conocer sus aspectos; como es el social, económico, cultural y ambiental y turístico; el segundo objetivo se identificó los lugares que tienen sus atractivos naturales y culturales de la parroquia, con la propósito de conocer su potencial turístico, para lo cual nos ayudó las fichas técnicas del MINTUR, las cuales nos permiten regular la información del trabajo de campo; para el cumplimiento del tercer objetivo se diseñó un producto turístico en donde involucre los atractivos dentro de la parroquia, las mismas que permitan realizar la integración para tener un buen desarrollo turístico donde lo realizamos el paquete y ofertaremos a los turistas.

Un inventario turístico es aquel que sirve para la recopilación de la información útil y necesaria, permitiendo conocer los atractivos de aquellos lugares de la región, esta información se encuentra en las fichas, en donde agrupan diferente información como es lugar, descripción del sitio, rasgos geográficas, climáticas, facilidades, servicios, y la accesibilidad para poder llegar al atractivo. Además de esto se puede encontrar mapas temáticos que muestran información como de bosques, carreteras, ríos y rutas del atractivo que lo realizaremos la investigación.

Con la realización del inventario de atractivos turísticos de la parroquia Juan Benigno Vela se conoció 24 atractivos turísticos, de los cuales son manifestaciones naturales y culturales, en el cual permitió establecer su potencial turístico que tiene la parroquia, además se recalca que el atractivo más potencial es la laguna de Inabuela en la cual tiene sus propias leyendas

A través de esta información obtenida podemos cumplir con el tercer objetivo que se plantea en la información en la cual se diseñó un producto turístico de la parroquia Juan Benigno Vela, en donde entregamos información escrita y fotográfica la cual será muy necesaria para realizar las diversas actividades que se pueden realizar con los diferentes atractivos turísticos, la misma permitirán la integración y un buen desarrollo turístico, a la vez ayudara en la promoción y propagación de los atractivos de la parroquia Juan Benigno Vela.

RESUMEN EJECUTIVO Y PALABRA CLAVE

Ecuador es un hermoso país, renombrado como con mayor número de atracciones turísticas y mega diverso del mundo, aquí encontramos en una de las provincias Tungurahua y la ciudad de Ambato en donde llegan cientos de turistas en fechas de carnaval que también se celebra nuestras fiestas mayor de las flores y las frutas conocido a nivel nacional, estas fiestas se caracteriza por ser un juego sin agua y siempre con diversidades de frutas, flores y pan, además se realiza diferentes actividades como; exposiciones, festival de danza, música, teatro y lo más primordial es el desfile de las flores, frutas y pan durante el día, así también se realiza un desfile en la noche conocido como la ronda nocturna.

La parroquia Juan Benigno Vela es parte del proceso de las festividades y considerado también por tener grandes atracciones turísticas ya que cuenta con grandes paramos, cascadas y lagos de los cuales se debe aprovechar la gran cantidad de turistas dándoles a conocer la grandiosa flora y fauna que dispone el lugar.

Uno de los pasos fundamentales es crear un inventario turístico que sirve para la recopilación de la información útil y necesaria, este permite conocer los atractivos de aquellos lugares de la región y los cuales van hacer inventariados para nuestro trabajo.

Con la elaboración del trabajo de un inventario de atractivos turísticos en la parroquia Juan Benigno se podrá determinar y cuantificar el potencial que tiene la parroquia, además se recalca que el atractivo más potencial es la laguna de Inabuela en la cual tiene sus propias leyendas.

Palabras clave

Turismo, recurso natural, atractivos turísticos, clasificación, atractivos naturales, manifestaciones culturales, producto turístico, inventario turístico.

ABSTRACT AND KEYWORDS

Ecuador is a beautiful country, renowned as having the largest number of tourist attractions and mega diversity in the world, here we find in one of the provinces Tungurahua and the city of Ambato where hundreds of tourists arrive on carnival dates that also celebrate our major festivals. of flowers and fruits known nationwide, these festivals are characterized by being a game without water and always with a variety of fruits, flowers and bread, in addition, different activities are carried out such as; exhibitions, a dance festival, music, theater and the most important thing is the parade of flowers, fruits and bread during the day, as well as a parade at night known as the night patrol.

The Juan Benigno Vela parish is part of the festivities process and is also considered to have great tourist attractions since it has large moors, waterfalls and lakes from which the large number of tourists should take advantage, making them aware of the great flora and fauna. that the place .

One of the fundamental steps is to create a tourist inventory that serves to collect useful and necessary information.

Through this process you can find thematic maps that show information such as forests, roads, rivers and routes of the attraction that will be left as part of our research.

With the preparation of the inventory of tourist attractions in the Juan Benigno parish, the tourist potential of the parish can be determined and quantified. It is also emphasized that the most potential attraction is the Inabuela lagoon in which it has its own legends.

Key Words

Tourism, natural resource, tourist attractions, classification, natural attractions, cultural manifestations, tourist product, tourist invento

CAPITULO I

1 FORMULACION GENERAL DEL PROYECTO

1.1 Descripción del Problema

Juan Benigno Vela presenta diversas problemáticas uno de ellos es la falta y el desconocimiento de un inventario turístico lo cual no conocemos no conocemos sobre sus atractivos naturales y manifestaciones culturales , en donde ha causado que no se desarrolle el turismo de una manera objetiva dentro del territorio Juan Benigno Vela, como también muchas de las personas tienen el desconocimiento total de que contiene el inventario y para qué sirve; otro factor delimitante también es la falta de interés por parte de la gente de la parroquia y de los mismos personales del Gobierno Autónomo Descentralizado parroquial Rural, en el ámbito turístico el cual no se ha avanzado correctamente para poder generar nuevos proyectos turísticos que genere beneficios económicos para la subsistencia de los pobladores de la Juan Benigno Vela. Hoy en día en la actualidad las personas de la parroquia y sus comunidades se han dedicado más a la agricultura y a la ganadería ya que también es una fuente de ingreso, pero muchas de las veces no son rentables ya que hay perdidas por diversos factores del clima dando una productividad negativa.

Otro de los problemas es la falta de señalética a los atractivos turísticos, muchas de las personas han escuchado aquel lugar como es los emprendimientos, la laguna del nevado Carihuayrazo y la laguna de Inabuela) que tiene la parroquia Juan Benigno Vela y han querido ir a visitar, pero no han podido llegar ya que no existe una señalética adecuado como llegar, y por donde llegar, ya que muchas de las personas desconocen aquellos atractivos turísticos que contiene la parroquia, además la parroquia Juan Benigno tiene barrios y comunidades en las cuales están los diversos atractivos naturales y culturales.

Además, otro de los factores son los cambios climáticos, que también afectan a la accesibilidad a los atractivos ya que las vías por donde se accede son de tercer orden y están en deterioro por falta de mantenimiento por esta manera impidiendo una adecuada movilización los turistas y llegar al punto adecuado donde se encuentre el atractivo turístico.

Por lo manifestado anteriormente se ha querido que si la parroquia Juan Benigno Vela contara con un inventario turístico se podría generar más planes, programas, proyectos turísticos y tener una dinamización de economía, generar fuentes de trabajo y así mejorar la

calidad de vida de los pobladores, como también podrán llegar turistas nacionales y extranjeros a visitar la parroquia en donde ellos ayuden difundiendo las actividades turísticas y el desarrollo local que ofrece la parroquia.

1.2 Formulación del Problema

¿Con la realización del Inventario Turístico en la parroquia Juan Benigno Vela, se dinamizará la actividad turística de los pobladores?

1.3 Preguntas de Investigación

¿Cuál es el diagnostico situacional que tiene la parroquia Juan Benigno Vela?

¿Cuáles son los atractivos naturales y Manifestaciones culturales que tiene la parroquia?

¿Mediante el paquete turístico se podrá potenciar el turismo en la parroquia Juan Benigno Vela?

1.4 Justificación

El presente trabajo de investigación propone la realización de un Inventario Turístico de la parroquia Juan Benigno Vela la cual es una herramienta esencia y útil porque contiene información relevante, precisa y necesaria. Juan Benigno Vela posee atractivos naturales y manifestaciones culturales con un potencial turístico grande como es la laguna de Inabuela, la laguna congelada del nevado Carihuayrazo y los diferentes emprendimientos de la parroquia; pero no lo han aprovechado por diversas problemáticas que existe, muchas de los pobladores de aquella parroquia por ende se proponen al sector agrícola y ganadero pero las cuales no han sido bien rentables por diversos factores. Por eso muchas de las personas de la parroquia por falta de empleo han tenido que migrar a distintos lugares dentro o fuera del país, hoy en día es importante tomar otras alternativas como es el turismo la cual la parroquia cuenta con recursos naturales y manifestación culturales, propios del lugar así puedan desarrollar diferentes actividades turísticas beneficiándose los mismos pobladores de la parroquia.

La importancia a desarrollar la elaboración de un Inventario Turístico es para obtener información necesaria y útil sobre la parroquia Juan Benigno Vela, la cual permitirá identificar su patrimonio natural y cultural que existe. Se pretende de una investigación profunda y concreta para obtener una documentación con datos reales, actuales y completos de aquellos atractivos en donde esta dirigidos a los mismos moradores de la parroquia, a turistas y autoridades del GAD parroquial Rural, autoridades locales, nacionales que estén involucrados en el turismo en donde puedan ayudar a desarrollar actividades turísticas así conocerán esta información sobre los recursos naturales y manifestaciones culturales de la parroquia Juan Benigno Vela que ayuden a valorar y potencializar sus recursos para el desarrollo turístico de toda la parroquia en donde nos ayuda a mejorar la economía de la parroquia.

A través del turismo se puede aprovechar la naturaleza con un propósito de disfrutar al aire libre en un ambiente sano, donde podemos respirar aire puro en el alto de los páramos, con un desarrollo sustentable en la parroquia. La elaboración del Inventario Turístico de la parroquia Juan Benigno Vela beneficia a la población de la parroquia, a las autoridades locales, y también a diferentes personas que estén vinculadas a la actividad turística los cuales conocerán los atractivos que formen parte de su patrimonio.

Mediante la creación de paquetes turísticos también ayudara a los pobladores de la localidad a no depender solo de la ganadería y agricultura, el turismo ayudara a tener una fuente adicional de ingreso, así pueda salir la familia de la pobreza y tener un mejor estilo de vida.

1.5 Objetivos

1.5.1 General

Elaborar un inventario turístico de la parroquia Juan Benigno Vela del Cantón Ambato, provincia de Tungurahua en el año 2023.

1.5.2 Específicos

- Realizar un diagnóstico situacional de la parroquia Juan Benigno Vela.
- Identificar los Atractivos Naturales y Manifestaciones Culturales de la parroquia Juan Benigno Vela.
- Diseñar un producto turístico que involucre los atractivos turísticos de la parroquia.

1.6 Hipótesis/ Idea a defender

La elaboración de un inventario turístico en la parroquia Juan Benigno Vela, en donde facilitara y dinamizara la economía de sus habitantes.

1.7 Variables

1.7.1 Variable Independiente

La elaboración del Inventario Turístico de la parroquia.

1.8 Operacionalizacion de Variables

Tabla 1 Variables

VARIABLE	DEFICION	INDICADORES	ESCALA
El Inventario de Atractivos Turístico	El inventario de Atractivos Turísticos es un registro ordenado, el cual está integrado por diferentes elementos básicos donde se le pueda brindar información de primera de aquel recurso natural o cultural al turista.	Investigación de campo donde se va a desarrollar. Registro de los atractivos que tiene la parroquia Juan Benigno Vela.	Las Fichas de inventarios de atractivos turísticos de la parroquia Juan Benigno Vela.
Desarrollo turístico	Mejorar la calidad de vida de los pobladores de la parroquia, mediante la realización y prestación de servicios turísticos en donde genere empleo para los mismos habitantes	Diagnostico Situacional	Entrevistas Encuestas

CAPÍTULO II.

2. MARCO TEÓRICO

2.1 Antecedentes.

Para el trabajo de investigación se ha realizado la revisión de diferentes fuentes:

En el repositorio de la universidad Estatal de Bolívar encontramos el trabajo de titulación de (RAMOS, 2018) " **estudio del potencial turístico, como alternativa para el desarrollo local en la comunidad de Quindihua, de la parroquia Guanujo, del cantón Guaranda, Provincia Bolívar, 2017;** la cual es elaborada por el estudiante Guillermo Ramos. En este trabajo de investigación se ha planteado como problema ¿cómo generar alternativas de desarrollo turístico, en la comunidad de Quindihua, con el fin de generar fuentes de empleo que contribuyan a la economía local? También tiene como objetivo general Realizar el estudio del potencial turístico como alternativa para el desarrollo local, siendo elegida la comunidad de Quindihua, cantón Guaranda, provincia Bolívar, a través del turismo comunitario, 2017 y como objetivos específicos: 1. **Realizar un diagnóstico que determine el potencial turístico de la comunidad de Quindihua**. 2. **Actualizar el inventario de los Atractivos Naturales y Culturales de la Comunidad Quindihua.** 3. **Proponer estrategias para el buen manejo de la actividad turística del área en estudio**, el autor como a llegado a la conclusión que mediante la elaboración del diagnóstico situacional de la comunidad de Quindihua pudo conocer la población que no está de acuerdo para la ejecución de actividades turísticas por la falta motivación y formación; además muestra que con la actualización de fichas de inventario turístico pudo identificar 8 sitios naturales y 6 manifestaciones culturales lo cual servirá como alternativa turística a la comunidad, logrando un buen desarrollo local. Además, tienen como conclusión que mediante la elaboración de propuestas y alternativas esta investigación se ira como estrategias para el desarrollo de nuevos proyectos en la comunidad de Quindihua, esto es referente al trabajo investigado de dicho autor.

En la investigación de (Nuñez, 2018) con el tema "**Plan de marketing turístico para la promoción de la ruta de Downhill Mama Rumi en el cantón Chimbo"** presentado por Jaqueline Aguirre y Sabrina Núñez 2018; uno de los objetivos específicos es el diagnóstico situacional del cantón Chimbo y la ruta "Mama Rumi". ya que la propuesta de este plan de marketing ayuda a desarrollar una nueva fuente de ingresos durante todo el año a través de las actividades turísticas desarrolladas siendo beneficiadas las personas del mismo cantón, además los investigadores utilizaron el método cualitativo el cual permitieron al informante desarrollar

un amplio comentario sobre lo que éste creía relevante, expresándose libremente luego de cada pregunta realizada; como conclusión del diagnóstico situacional del cantón Chimbo y la ruta "Mama Rumi" reveló que la ruta actualmente cuenta con la atención tanto local como internacional, esto debido a que es un lugar propicio para practicar deportes extremos dada su geografía. Sin embargo, no existen grandes inversiones para fomentar a este lugar como sitio turístico. Esta investigación nos ayudara a fomentar nuestro trabajo en lo referente al diagnóstico situacional de la parroquia, como también a la creación de fuentes de ingreso del turismo.

(Paucar, 2019) En el trabajo de investigación de la Universidad Técnica de Ambato se encuentra la tesis titulada **"El potencial turístico de las comunidades de la Unión de organizaciones del pueblo Chibuleo como aporte al desarrollo turístico de la parroquia Juan Benigno Vela, cantón Ambato, provincia de Tungurahua";** la cual tuvo por objetivo, 1 investigar el potencial turístico de las comunidades de la Unión de organizaciones del Pueblo Chibuleo de la parroquia Juan Benigno Vela, 2 analizar e inventariar el potencial de los recursos turísticos que posee las comunidades UNOPUCH. 3 Generar una propuesta con el potencial turístico de las comunidades de la UNOPUCH para el desarrollo turístico de la Parroquia Juan Benigno, Vela, ayudando como un aporte más al desarrollo turístico dentro de la parroquia, además el cual utilizo la metodología del enfoque mixto, donde aplico encuestas ayudando a determinar el potencial de los recursos turístico de las comunidades. Esto nos ayudara para tener un énfasis en el trabajo de investigación el cual estamos realizando.

2.2 Marco Científico

Mientras que (TURyDES, 2019) menciona que la realización de inventarios turísticos inició en 1978, pero se plasma efectivamente cuando la Organización Mundial de Turismo (OMT) edita una publicación denominada "Evaluación de los recursos turísticos", donde ya se expresa la preocupación por crear y conservar un listado detallado de los recursos turísticos, y que medidas deben adoptarse para su cuidado y conservación.

Esta metodología proponía cuatro apartados fundamentales para la realización de este tipo de investigación turística:

a) Identificación del recurso: como su nombre lo indica, recoge datos que permite conocer dónde está el recurso, como llegar, localizarlo y tipificarlo.

b) Características del recurso: donde se colocan datos relacionados con la descripción del recurso y su relación con algún grado de desarrollo turístico, en caso que existiera.

c) Valoración del recurso: aquí se indica el potencial del recurso, o su valor actual, y los posibles conflictos que existieran sobre su uso o comercialización.

d) Observaciones: un espacio para describir comentarios, sugerencias o propuestas relacionadas con la función actual, potencial o futura que se haya identificado en el atractivo.

De acuerdo a (Salas, 2020) se dice que el inventario turísticos es el documento que registra de manera real los recursos, que además contiene información habilidad de la situación en que estos se encuentran. Incluye una valoración del estado de elementos naturales y/o culturales, que por sus características se convierten en recursos turísticos. Este documento de identificación de recursos es en sí un instrumento de gestión útil para tomar decisiones en diferentes esferas del sector turístico, el cual orienta desde el inicio el reconocimiento de las ventajas para alcanzar el desarrollo turístico. El turismo en la actualidad es de mucha importancia porque es el que genera otra fuente de ingresos, para las personas que tengan vocación a realizar, además en el Ecuador se dice tiene muchos sectores económicos en los cuales crecen y fomentan el desarrollo del turismo en la cual presenta diversificación en la oferta y demanda del turismo, en donde se pueda satisfacer las necesidades que los turistas requieran en donde estén desarrollando la demanda del turismo.

Esta investigación del inventario de atractivos turísticos es de gran clase para el desarrollo del turismo en todo el país, porque nos ayuda a identificar cuáles son los recursos naturales y manifestaciones culturales existentes, además de eso jerarquizar los atractivos

debemos conocer cómo identificar cada atractivo, clasificación, viabilidad para el desarrollo del turismo.

A través del inventario turístico podemos crea un producto en donde involucremos todos los productos investigados que existen dentro de la parroquia como puede ser tangibles e intangibles y sus servicios prestados por las personas de la parroquia Juan Benigno Vela, podemos conocer las maravillas que tiene nuestra parroquia en donde mostraremos a los turistas así ellos pueden satisfacer las necesidades por las cuales que han llegado a visitar y puedan tener claras sus expectativas.

Según (MINISTERIO DE TURISMO DEL ECUADOR, 2018)El inventario de atractivos turísticos, se concibe como un registro valorado de todos los atractivos que por sus atributos naturales, culturales y oportunidades para la operación constituyen parte del patrimonio turístico nacional. Se forma como un instrumento dinámico de información integrada para respaldar la gestión por su capacidad de aportar datos consistentes para planificar, ejecutar y evaluar el territorio facilitando la toma de decisiones en materia de desarrollo turístico. De esta forma el inventario de atractivos nacionales almacenado en una base de datos plana y en una base de datos geográfica constituye un insumo clave para alimentar al Sistema de Información Geográfica Turística orientado al análisis y planificación territorial turística. Es el que nos ayuda a dar información detallada del atractivo, aquí conocemos diferentes partes del atractivo como el lugar donde se encuentra si hay o no accesibilidad, en si diferentes características del mismo en donde podemos detallar y valorizar el atractivo encontrado.

2.3 Marco Conceptual

2.3.1 Inventario

El inventario es uno de los procesos más enriquecedores para la planeación de un espacio turístico con finalidad de determinar los recursos turísticos naturales y manifestaciones culturales con para contribuir al crecimiento económico y conformar una oferta turística en el cual se vean beneficiados todos los actores de forma directa e indirectamente se involucran en la región generando productos turísticos que sean relevantes en un plan de desarrollo y generar en el turismo, una alta calidad de desarrollo posible. (HIDALGO, 2022)

2.3.2 Inventario Turístico

El inventario de atractivos turísticos, se concibe como un registro valorado de todos los atractivos que por sus atributos naturales, culturales y oportunidades para la operación constituyen parte del patrimonio turístico nacional.

Se constituye como un instrumento dinámico de información integrada para respaldar la gestión por su capacidad de aportar datos consistentes para planificar, ejecutar y evaluar el territorio facilitando la toma de decisiones en materia de desarrollo turístico. (MINISTERIO DE TURISMO DEL ECUADOR, 2018)

2.3.3 Turismo

El turismo es el desplazamiento de las personas de manera temporal y voluntaria. Dentro de este concepto deben ser incluidos las relaciones humanas que conllevan y la prestación de servicios en los distintos lugares a desplazarse. (CONCEPTO, 2021)

2.3.4 Turismo sostenible

El turismo sostenible persigue desarrollar su actividad generando un impacto mínimo sobre el medioambiente. La clave principal es que la explotación de un recurso sea por debajo del límite de renovación del mismo. (BBVA-Vila, 2023)

2.3.5 Atractivo turístico

Un atractivo turístico es un sitio o un hecho que genera interés entre los viajeros. De tal modo, puede tratarse de un motivo para que una persona tome la decisión de visitar una ciudad, lugar o un país, además puede ser dentro o fuera de la ciudad. (Definicion.de, 2008-2023)

2.3.6 Facilidades turísticas

Es un elemento arquitectónico de complemento y apoyo, en donde tiene como objetivo es dotar con infraestructura y equipamiento (mobiliario, señalética, elementos comunicativos, etc. (TURISMO, 2020)

2.3.7 Recurso turístico

Es un elemento con suficiente valor, que guarda atractivo, es apto y está disponible; sobre los cuales una comunidad puede basar su actividad turística. (Conagopareazuay, 2020)

2.3.7 Recursos naturales

Son aquellos elementos de la naturaleza que el ser humano utiliza, para cubrir ciertas necesidades que garantizan su bienestar o desarrollo. Por ejemplo: el agua, los árboles y el petróleo. Estos recursos son valiosos para las sociedades porque contribuyen a su sustento. (Concepto.de, 2013)

2.3.8 Manifestaciones culturales

Una manifestación cultural es la manera en que expresamos nuestra cultura, por ejemplo, la música, la danza, la literatura, la pintura, las artesanías son manifestaciones culturales. Todo lo que realiza y manifiesta una sociedad forma parte de sus características y su contexto social y cultural, esto, a su vez, valorará la diversidad con la que cuenta un país o varios países juntos, como lo es un continente. (Mexico, 2022)

2.3.9 Jerarquizar

Es el proceso de ordenar de la manera más indicada y ordenada las cosas en cuestión por grados o clases.

2.3.10 Georeferencialización

Es el posicionamiento en el que se define la localización de un objeto espacial en un sistema de coordenadas. (DAVID, 2012)

2.3.11 Recursos turísticos

Los recursos turísticos son aquellas posesiones que tiene una población para utilizarlo de la mejor manera y poder ofrecer un producto turístico, poseen características que implican un atractivo para el turismo, bien sea de carácter natural, esparcimiento y recreación histórico-cultural (HIDALGO, 2022)

2.3.12 Servicios Turísticos

En los casilleros de alojamiento, alimentación y esparcimiento, se debe indicar el número total de plazas en las diferentes categorías y establecimientos hoteleros.

2.3.13 Levantamiento de atractivos turísticos del Ecuador

La guía para la realización del levantamiento de los atractivos turísticos se dice que es una herramienta necesaria y complementaria a la otra guía la cual es de la metológica para la Jerarquización de atractivos y espacios turísticos, estos se establecen con lineamientos para la identificación, clasificación y valoración, asi podemos crear productos turísticos. (MINISTERIO DE TURISMO DEL ECUADOR, 2018)

2.3.14 Ficha para el levantamiento de información

El código, está compuesto por 17 dígitos (caracteres alfanuméricos), únicos e irrepetibles, mismo que aparecerá al inicio de la ficha para su identificación. El código está definido por:

• División Política Administrativa (DPA) obtenida del Clasificador Geográfico 2015 del Instituto Nacional de Estadística y Censos - INEC, (códigos provincial, cantonal y parroquial).

• Clasificación de atractivos turísticos (categoría, tipo y subtipo), de la Guía.

• Está Jerarquía correspondiente a uno de los cinco niveles (recurso, I, II, III y IV) determinados después de un proceso que otorgará una valoración al atractivo. (MINISTERIO DE TURISMO DEL ECUADOR, 2018).

Características del atractivo

Se refiere a las características del atractivo como el tipo de clima, temperatura promedio anual, precipitación, línea de producto, ingreso al atractivo, horario de atención, días de visita, meses recomendados de visita; además de identificar, datos relevantes que presente el atractivo.

2.3.15 Producto turístico

Conjunto de bienes y servicios, tangibles e intangibles, que pueden incluir atractivos, así como recursos naturales y culturales, equipamiento, infraestructura, servicios y/o actividades que ofrecen características capaces de atraer al turista, con el fin de satisfacer sus necesidades, expectativas y motivaciones vinculadas a las actividades de ocio y esparcimiento. (Conagopareazuay, 2020)

2.3.16 Elementos que tiene un Producto Turístico

- **Accesibilidad:** es aquel cuando el turista se desplaza de un lugar a otro y elige el destino con diferentes, en el cual incluye los siguientes aspectos: costo, comodidad y rapidez, los medios de transportes disponibles y confortables:
- I**nfraestructura**: son las carreteras, aeropuertos, estaciones de tren o de autobús.
- **Tipos de transporte disponibles** se considera a los (taxis, autobuses, trenes, aviones, etc.), rutas, frecuencias y precios.
- **Imagen del destino turístico**: es clave en la decisión de un turista que visita un destino y representa el principal motivo de aceptación o rechazo. Imagen influenciada por lo que se publica o por comentarios de boca en boca. Es una manera de la promoción del destino que va hacer visitado.
- **Precio de venta:** es cuando el turista o visitante acceda al lugar y tenga que pagar el turista por la suma de todos los servicios de alojamiento, transporte, manutención y disfrute de sus actividades de ocio y recreativas, durante su viaje.

2.4 Marco Legal

Constitución de la República del Ecuador.

Registro Oficial 449 de 20-oct.- 2008 últimas modificaciones: 21-dic.-2015. Estado: Vigente Principios fundamentales

Art. 1.- El Ecuador es un Estado constitucional de derechos y justicia, social, democrático, soberano, independiente, unitario, intercultural, plurinacional y laico. Se organiza en forma de república y se gobierna de manera descentralizada.

Los recursos naturales no renovables del territorio del Estado pertenecen a su patrimonio inalienable, irrenunciable e imprescriptible. (Ecuador, 2015)

Art. 3.- Son deberes primordiales del Estado:

Ítem 3. -Fortalecer la unidad nacional en la diversidad.

Ítem 7. -Proteger el patrimonio natural y cultural del país.

Art. 14.- Se reconoce el derecho de la población a vivir en un ambiente sano y ecológicamente equilibrado, que garantice la sostenibilidad y el buen vivir, sumak kawsay.

Art. 83.- Son deberes y responsabilidades de las ecuatorianas y los ecuatorianos, sin perjuicio de otros previstos en la Constitución y la ley:

Ítem 6. Respetar los derechos de la naturaleza, preservar un ambiente sano y utilizar los recursos naturales de modo racional, sustentable y sostenible.

Ítem 13. Conservar el patrimonio cultural y natural del país, y cuidar y mantener los bienes públicos

Código Orgánico de Organización Territorial, COOTAD.

Art. 64.- Funciones.- Son funciones del gobierno autónomo descentralizado parroquial rural:

a) Promover un buen desarrollo sustentable de su circunscripción territorial parroquial y así poder garantizar la realización del buen vivir a través de la implementación de políticas públicas parroquiales, en el marco de sus competencias constitucionales y legales;

d) Elaborar el plan parroquial rural de desarrollo; el de ordenamiento territorial y las políticas públicas; ejecutar las acciones de ámbito parroquial que se deriven de sus competencias, de manera coordinada con la planificación cantonal y provincial; y, realizar permanente el seguimiento y rendición de cuentas sobre el cumplimiento de las metas establecidas dentro de

la parroquia. (COOTAD CODIGO ORGANICO DE ORGANIZACION TERRITORIAL, 2019)

Art. 65.- Competencias exclusivas del gobierno autónomo descentralizado parroquial rural.- Los gobiernos autónomos descentralizados parroquiales rurales ejercerán las siguientes competencias exclusivas, sin perjuicio de otras que se determinen.

a) Planificar junto con otras instituciones del sector público y actores de la sociedad el desarrollo parroquial y su correspondiente ordenamiento territorial, en coordinación con el gobierno cantonal y provincial en el marco de la interculturalidad y plurinacionalidad y el respeto a la diversidad así puedan ejecutar promociones de la parroquia.

Art 144: el ejercicio de las competencias de preservar, mantener y difundir el patrimonio cultural corresponde a los gobiernos descentralizados municipales, formular, aprobar, ejecutar evaluar los planes, programas y proyectos destinados a la preservación, mantenimiento y difusión del patrimonio arquitectónico, cultural y natural de su circunscripción y construir los espacios públicos. (COOTAD CODIGO ORGANICO DE ORGANIZACION TERRITORIAL, 2019)

Concejo Nacional De Competencias

Que, el inciso final del artículo 135, del Cootad, dispone que el turismo es una actividad productiva que puede ser concurrentemente por todos los niveles de gobierno. (Competencias, 2016)

Que, la letra g) del artículo 64, del Cootad, establece como función del gobierno autónomo descentralizado parroquial rural, el fomento a la inversión y el desarrollo económico especialmente de la economía popular y solidaria, en los sectores como el turismo, en coordinación con los demás gobiernos autónomos descentralizados. (Competencias, 2016)

Que, la letra d) del artículo 4, de la Ley de Turismo, determina como uno de los objetivos de Ja política del sector turístico el propiciar la coordinación de los diferentes estamentos del Gobierno Nacional, y de los gobiernos locales para la consecución de los objetivos turísticos. (Competencias, 2016)

GOBIERNOS AUTONOMOS DECENTRALIZADOS PARROQUIALES RURALES

Art. 19. Gestión parroquial Rural- En el marco del desarrollo de actividades turísticas, corresponde a los gobiernos autónomos descentralizados parroquiales rurales, en el ámbito de su circunscripción territorial, las siguientes atribuciones de gestión:

l. Promover el turismo comunitario y aquel desarrollado por los actores de la economía popular y solidaria, en coordinación con los gobiernos autónomos descentralizados provinciales, para lo cual los distintos prestadores de servicios deberán cumplir con lo establecido en la normativa vigente. (Competencias, 2016)

2. Realizar ferias, donde muestren los productos de la parroquia como también muestras, exposiciones, congresos y demás actividades promocionales del turismo, de acuerdo a los lineamientos de la Autoridad Nacional de Turismo.

3. Realizar muchas campañas de concienciación ciudadana que genere una cultura sobre la importancia del turismo. (Competencias, 2016)

Ley de Turismo

Art. 1.- La presente Ley tiene por objeto determinar el marco legal que regirá para la promoción, el desarrollo y la regulación del sector turístico; las potestades del Estado y las obligaciones y derechos de los prestadores y de los usuarios. (Turismo, Art.2, 2014)

Art. 2.- Turismo es el ejercicio de todas las actividades asociadas con el desplazamiento de personas hacia lugares distintos al de su residencia habitual; sin ánimo de radicarse permanentemente en ellos. (Turismo, Art.2, 2014)

Art. 3.- los principales principios de la actividad turística, los siguientes:

a) La iniciativa privada como pilar fundamental del sector; con su contribución mediante la inversión directa, la generación de empleo y promoción nacional e internacional;

b) La participación de los gobiernos provincial y cantonal para impulsar y apoyar el desarrollo turístico, dentro del marco de la descentralización;

c) El fomento de la infraestructura nacional y el mejoramiento de los servicios públicos básicos para garantizar la adecuada satisfacción de los turistas;

d) La conservación permanente de los recursos naturales y culturales del país; (Turismo, art 3, 2014)

2.5 Marco Geo referencial

Tungurahua es una de las 24 provincias además es una de las pequeñas de la región centro que conforman el Ecuador. Se encuentra en la sierra centro del país, en la región interandina, además es una de las provincias pequeña, su capital es la ciudad de Ambato.

Esta provincia se localiza al Norte con la provincia de Cotopaxi y la provincia de Napo; al Sur con la provincia de Chimborazo y la provincia de Morona Santiago; al Este con la provincia de Pastaza; y al Oeste con la provincia de Bolívar.

La ciudad de Ambato es una de los cantones de la provincia de Tungurahua en donde llegan muchos de los turistas durante el carnaval y la fiesta de las frutas y las flores la cual se caracteriza por ser un juego sin agua ni espuma, además se realiza diferentes actividades como; exposiciones, festival de danza, música, teatro y lo más principal el desfile de las flores y las frutas, como también la ronda nocturna donde participan varios grupos de danzas de dentro y fuera del país.

2.5.1 Parroquia Juan Benigno Vela

Ilustración 1 Mapa geo referencial

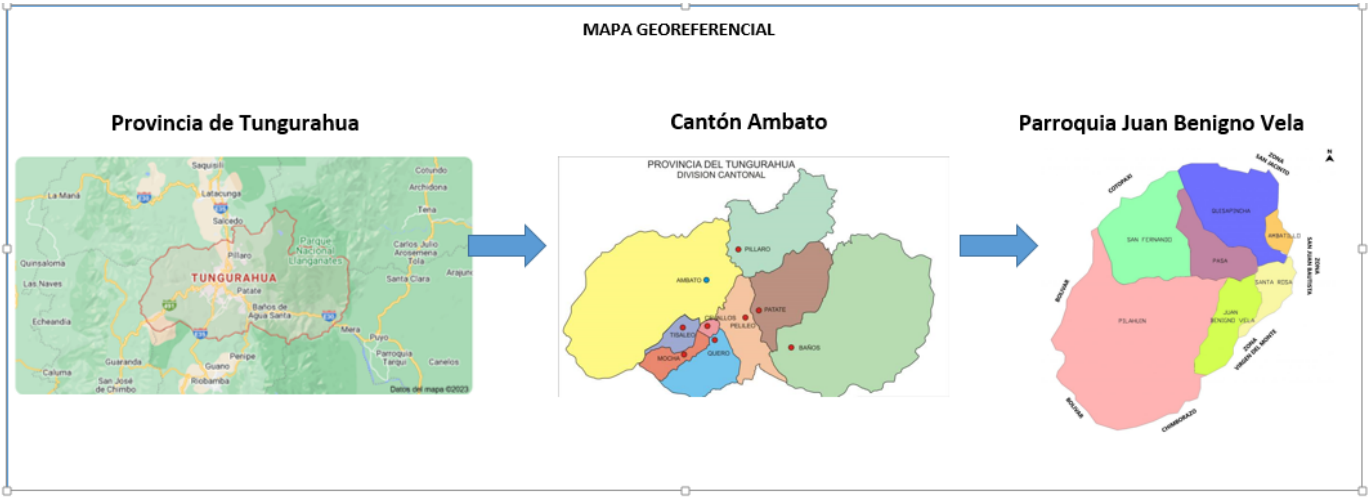

Fuente: (Mundial, s.f.)

Elaborado por: Fabiola Reinoso

La parroquia Juan Benigno Vela, fue creada en el año de 1932, misma que hasta la actualidad tiene 8755 habitantes según las Proyecciones INEC, está ubicada al sur de las parroquias Pasa y Pilahuin, al norte de los cantones Tisaleo y Mocha, al oeste del Cantón Tisaleo y la parroquia Santa Rosa, y al este de la parroquia Pilahuin. El clima es de tipo ecuatorial de alta montaña con una temperatura media anual de 4 ºC, con precipitación media

anual de 1.200 mm, con humedad relativa media anual del 77%. (PDOT, Parroquia Juan Benigno Vela, 2020-2023)

Esta parroquia cuenta con sus barrios; la Merced, Central, la Elevación, la Compañía, San José, San Miguel y las 7 comunidades; Chacapungo, San Luis, San Alfonso, San Francisco, San Pedro, Patalo Alto, San Miguel estas son las que pertenecen a la organización UNOPUCH, en donde cuenta con sitios naturales y manifestaciones culturales, en esta parroquia se dedican al cultivo de las papas, habas, mellocos como también al cultivo de mora y fresa en donde tienen sus invernaderos en los diferentes sitios. Hoy en día se está desarrollando el cultivo de la apicultura (cultivo de la miel de abeja), a que esto también está dando un buen porcentaje a las personas que se dedican a este tipo de trabajo. Como también se está desarrollando invernaderos de flores en donde quieren expedir a fuera del país así ser más reconocidos.

2.5.2 Clima

Las precipitaciones en el cantón van desde los 412 milímetros (mm) a mayores de 675 mm, en promedio anual (PDOT Ambato), la posibilidad de establecimiento de cultivos dependerá de la existencia de un adecuado balance hídrico. El rango de precipitación para la parroquia Juan Benigno Vela es de 600 a 1.000 mm. (PDOT, 2015)

2.5.3 Temperatura

La temperatura que predomina en la parroquia Juan Benigno Vela es de 10°C a 12°C corroborando esto con la información que se encuentra en el mapa climático del PDOT del GAD Municipal de Ambato. 12°C - 14°C de Isotermas 12°C - 14°C La temperatura más baja registrada es 0 °C y la constante más alta 14°C, si comparamos con la información del PDOT de Juan Benigno Vela del 2015, podemos observar que existe una variación en la temperatura baja de 4°C a 0°C. (PDOT, Parroquia Juan Benigno Vela, 2020-2023).

2.5.4 Precipitación

La precipitación del Juan Benigno Vela es de; 500 a 1000 mm al año, más abundante que se produce los meses de marzo, abril, mayo y junio. En tanto que años meses de mayor sequía son septiembre, octubre y diciembre. Las primeras lloviznas empiezan desde enero. Los meses que se presentan heladas son agosto, julio y septiembre. El clima de la zona según los

habitantes de las comunidades presenta cambios en los ciclos como consecuencia del cambio climático global por ello resulta predecir los meses de lluvias o heladas.

Los vientos que vienen del sur-estos se presentan principalmente el mes de agosto, de septiembre y octubre, en tanto que los vientos vienen del oriente se presentan en marzo, abril, y junio. Las granizadas presentan en los meses de marzo, abril, mayo y junio. (PDOT, Parroquia Juan Benigno Vela, 2020-2023)

2.5.5 Agua de riego

El sistema hidrológico de la parroquia, se encuentra conformado por los canales Cunucyaku-Chimborazo, Kundur Haka, Chikikawa y Casimiro Pazmiño las cuales proviene de los páramos de Pilahuin y Chibuleo. (PDOT, Parroquia Juan Benigno Vela, 2015)

2.5.6 Agua para el consumo humano

Estas aguas nacen en los páramos de Chibuleo, que en los años (1962 –1986), por primera vez con el apoyo de la Misión Andina, siendo en ese entonces el cabildo de Chibuleo San Pedro una de las 42 comunidades filiales, el compañero Francisco Pacari, se construye el primer sistema de agua para consumo humano, las captaciones se realizaron de los sectores Angatiana y la quebrada de Echaleche, en aquel tiempo se instalaron grifos y lavanderías públicas. Actualmente, dicho recurso vital es una fuente que da vida en la zona baja a la producción agropecuaria y al consumo para los pobladores filiales al Pueblo Chibuleo y a la parroquia aledaña y gracias al apoyo de diferentes Instituciones públicas y privada. (PDOT, Parroquia Juan Benigno Vela, 2020-2023)

2.5.7 Reserva de producción de Faunista Chimborazo

La Reserva fue creada mediante el Acuerdo Ministerial Nº 437 del 26 de octubre de 1987, Registro Oficial Nº 806, se encuentra en los límites provinciales dela Provincia de Chimborazo, Tungurahua y Bolívar, la Reserva abarca una superficie de 52.683 hectáreas, de las cuales 1.502 (2.85%) se encuentran en el territorio de Juan Benigno Vela. (PDOT, Parroquia Juan Benigno Vela, 2020-2023)

2.5.8 Flora

Los páramos son ecosistemas relacionados íntimamente con la existencia y desarrollo de la cadena montañosa más extensa del planeta. Aquí es donde se han establecido y

evolucionado las plantas, animales y paisajes únicos, que en muchos casos están amenazados, los páramos de Juan Benigno Vela no son la acepción, la reducción de las áreas con este tipo de ecosistema año a año se vienen en aumento, el cambio de uso de suelo es constante, la recuperación de algunas áreas es lenta, ya se puede observar la disminución de los servicios 50 eco sistémicos que proporcionan los páramos como el agua, plantas medicinales, dentro de la flora y fauna que ha resistido y predomina. (PDOT, Parroquia Juan Benigno Vela, 2020-2023)

2.5.9 Ecosistemas

Páramo Húmedo: Se encuentra localizada a altitudes superiores a los 3600 msnm, con poca cantidad de lluvia o: se encuentra a 3600 msnm con una temperatura de 3 y 6°**.** (PDOT, Parroquia Juan Benigno Vela, 2020-2023)

Páramo Seco: se encuentra en el páramo de la parroquia tiene una vegetación alterna con parches de arena desnuda la cual está sobre los 4000 msnm, además tiene pocas hierbas y arbustos pequeños, líquenes y musgos. (PDOT, Parroquia Juan Benigno Vela, 2020-2023)

2.5.10 Centro de salud

Juan Benigno Vela cuenta con un Centro de Salud Tipo A. Trabajan 2 médicos y 2 odontólogos, 1 Obstétrica, 6 enfermeras, un asistente de estadística y una persona que atiende la farmacia, el horario de atención es de 08:00 a 16:00. De acuerdo al PDOT del GAD Municipal de Ambato existieron 3 unidades de atención a la salud, pero se cerraron para el potenciamiento de la cabecera parroquial. Las enfermedades que requieren de especialistas como las; gástricas, respiratorias, lesiones, fracturas de huesos, y otras, son tratadas por profesionales que atienden en la ciudad de Ambato, lo mismo ocurre cuando se trata de internarse para el tratamiento lo hacen en el Hospital Regional de Ambato. (PDOT, Parroquia Juan Benigno Vela, 2015)

CAPITULO III.

3 METODOLOGÍA

Para la elaboración de la presente investigación se acudió a las autoridades principales del Gobierno Autónomo Descentralizado Parroquial Rural de Juan Benigno Vela, en donde brindaron información necesaria acerca de los atractivos naturales y manifestaciones culturales de la misma; también nos facilitaron con la página donde se encuentra el resumen de la situación turística de la localidad, así poder realizar el inventario turístico, ya que son ellos los pilares fundamentales en apoyo de la parroquia.

3.1 Tipo de Investigación

3.1.1 Investigación de campo

Este tipo de información se levantó in-situ, relacionamos directamente con la parroquia Juan Benigno Vela, en donde se pudo identificar las escaseces y los problemas de los habitantes, en donde podemos llegar a presentar las actividades que se puedan realizar. Además, ayuda a recopilar datos reales de los atractivos que vamos a inventariar para plasmarlo en nuestra investigación dando como resultado una información real y verídica de los atractivos así poderlos difundirlos y promocionar para la mejora del turismo en la parroquia. También ayudaron personas mayores con poca información que ellos conocían.

3.1.2 Investigación bibliográfica

Esta investigación se realizó de fuentes confiables, documentos físicos de distintos medios como también nos facilitaron el PDOT de la parroquia Juan Benigno Vela. el cual nos proporcionaron información acerca de los atractivos naturales y culturales donde se encuentran y así poder seguir con nuestra investigación, ya que nos ayudó también la información adquirida en campo y poder adquirir datos reales.

La información adquirida de diferentes documentos nos propone información básica para la realización de un análisis acerca de nuestro tema de proyecto de investigación.

3.2 Métodos de Investigación

- **Objetivo 1:** Ejecutar un diagnóstico situacional de la parroquia Juan Benigno Vela.

Para la descripción del diagnóstico situacional de la parroquia se realizó por cuatro ámbitos como es: el ámbito territorial de la parroquia, el ámbito socio cultural; el ámbito económico, ámbito ambiental. También se aplicó un modelo de entrevista al señor Segundo Pacari encargado del departamento de turismo de la parroquia; **(ver anexo 1)** el cual nos proporcionó información coherente y útil de la parroquia juan Benigno Vela. Además, se utilizó la información bibliográfica (PDOT) que ellos suelen realizar la actualización año tras año, así podemos verificar y complementar la información recabada que lo hicimos en campo

También utilizamos el método deductivo el cual permite conocer que necesidades existen para un cambio, y así impulse a crear actividades que estén orientadas al desarrollo turístico dentro de la parroquia Juan Benigno Vela.

- **Objetivo 2:** Identificar los atractivos naturales y culturales de la parroquia Juan Benigno Vela.

Para el cumplimiento de este objetivo se utilizó el método deductivo esto lo realizamos a través de las fichas diseñadas por el MINTUR, **(ver anexo 2)** la cual es la pedagogía para la elaboración de inventarios turísticos, en donde se realizó el levantamiento de información y el registro de los atractivos que tiene la parroquia Juan Benigno Vela, a través de las salidas de campo que lo realizamos; además utilizamos la observación directa en donde se pudo:

    - La caracterización y clasificación de los atractivos naturales y culturales.
    - Levantar la información primaria
    - Verificar la información secundaria

- **Objetivo 3:** Diseñar un producto turístico que involucre los atractivos turísticos de Juan Benigno Vela.

Aquí utilizamos el método deductivo la cual se realizado el inventario turístico de los atractivos de la parroquia Juan Benigno Vela se determinó las actividades las cuales avanzamos a realizar. Estas actividades son detalladas de manera descriptiva en donde se elaboró un guion turístico y un paquete turístico, dando a conocer las actividades que se puede realizar en la parroquia.

3.3 Técnicas e Instrumentos de Recopilación de Datos

3.3.1 La entrevista

Para la presente investigación del inventario turístico, realizamos una entrevista al Señor Francisco Pacari encargado del departamento de turismo de la parroquia Juan Benigno Vela con el fin de obtener información necesaria y relevante acerca de los atractivos naturales y manifestaciones culturales de la parroquia, el cual nos ayudara para nuestro trabajo**. (Ver anexo 1)**

3.3.2 La observación

Se aplicó la técnica de la observación la cual fue directamente en el campo de la investigación, esta ayudó para la realización del inventario turísticos en donde llenamos las fichas de inventario de atractivos turísticos establecidas por del MINTUR 2018 y así poder obtener información primaria. **(Ver anexo 2)**

CAPITULO IV

4 RESULTADO Y DISCUSION

Resultado del objetivo N° 1

4. Diagnostico situacional de la parroquia Juan Benigno Vela

4.1 Ámbito territorial de la parroquia

Tabla 2 Descripción territorial

Característica	Detalle
Fecha de creación de la parroquia Juan Benigno Vela	Juan Benigno Vela es una parroquia rural que pertenece al cantón Ambato fue creada en el año de 1932.
Población	En la actualidad tiene una población de 8755 habitantes en las cuales consta mestizos e indígenas
Extensión	La superficie de la parroquia es de 3632,72 hectáreas.
	Limites
Norte	Con los cantones Mocha y Tisaleo
Sur	Con la parroquia Pasa y Pilahuin
Este	Con la parroquia Pilahuin
Oeste	Con el cantón Mocha y la parroquia santa rosa
Altitud	Se encuentra a una altura de 3200 msnm.

Fuente: (PDOT, Parroquia Juan Benigno Vela, 2020-2023)

Elaborado por: Fabiola R

Ilustración 2 Mapa de la parroquia Juan Benigno Vela

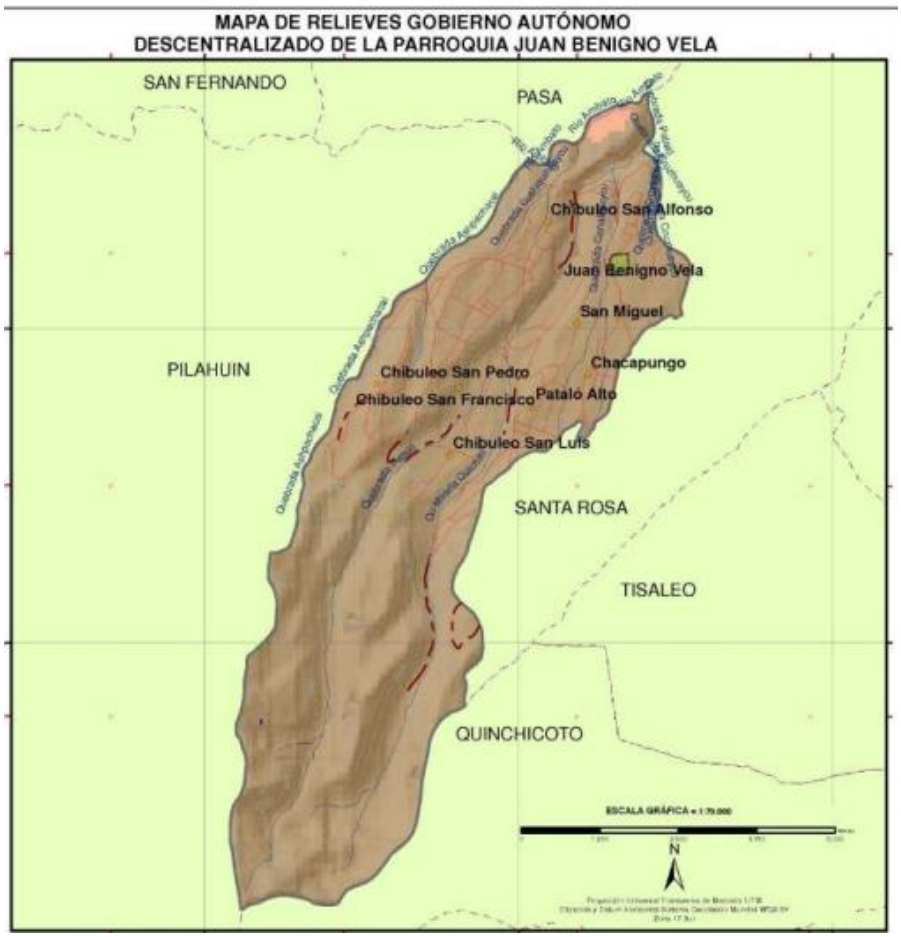

Fuente: (PDOT, Parroquia Juan Benigno Vela, 2020-2023)

Juan Benigno Vela es una parroquia rural del Cantón Ambato de la provincia de Tungurahua se localiza en la serranía de los andes a 3200msnm, a 20 minutos del centro de la ciudad de Ambato vía principal que conecta a la costa ecuatoriana, su clima es frio que va desde los 12°C y 14°C. La población de la parroquia es mesclada entre población indígena y mestiza. En esta parroquia se dedica más a la agricultura, a la actividad pecuaria y textil; Sus principales productos agrícolas son: la papas, habas, mellocos, ocas, ajo, alverja y muy poco el cultivo del maíz, hoy en día también lo cultivan la mora y la fresa. En la actividad pecuaria se dedican un poco como es a la venta de cuy, conejo, y pollos de campo, venta de animales bovinos vacas y toros; en el área textil era se dedican a la confección de ponchos chalinas, blusas bordadas, y confección de sandalias.

4.2 Ámbito socio-cultural

4.2.1 Educación

Dentro de la parroquia se encuentra la Unidad Educativa Juan Benigno Vela, la que va desde el inicial hasta el bachillerato en donde posee diferentes Especialidades, hoy en día contamos con la Unidad Educativa del Milenio Intercultural Bilingüe Chibuleo la cual es la encargada de conservar la lengua nativa de la población indígena que es Kichwa, cuenta con laboratorios de física, química tecnología e idiomas; además tienen su propio bar y parqueadero esta unidad es Bilingüe ya que posee jornada matutina desde el inicial hasta el bachillerato. En el gobierno de Correa en cada comunidad existían escuelas, que presentaban desde el inicial hasta la Educación Básica pero hoy en día ya se cerraron. Además, existe un alto porcentaje de niños y jóvenes quienes han optado por educarse en la ciudad de Ambato o en la parroquia Santa Rosa. (PDOT, Parroquia Juan Benigno Vela, 2020-2023)

4.2.2 Salud

"La parroquia Juan Benigno Vela cuenta con un Centro de Salud Tipo "A" el cual recibe aproximadamente 150 pacientes diarios, el cual cuenta con atención en Medicina General, Obstetricia, Vacunación y Odontología, su atención es de lunes a sábado en horario de la mañana y la tarde y la toma de muestras para laboratorio es todos los jueves a las 08:00 horas. En promedio los habitantes de la parroquia califican la atención como buena ya que no existe la atención deseada". (PDOT, Parroquia Juan Benigno Vela, 2020-2023). Además del centro de salud hoy en día ya hay dentro del casco parroquial otros puntos como clínicas integradas a la salud es privado, cosas que no encuentran en el sub centro acuden aquellos lugares, el centro de salud solo cuenta con medicina para calmar los dolores por el momento, muchas de las veces no suelen acudir ya las personas aquel lugar por no encontrar alivio en el lugar.

4.2.3 Transporte

Hoy en día las vías están en mejora ya que lo están asfaltando por ende llega el transporte público a la parroquia como a sus comunidades, para llegar a la parroquia se puede coger del centro la cooperativa vía Flores las cuales dan su servicio cada 5 minutos su costo es de 0.30 ctv.; para las comunidades prestan sus servicios la cooperativa de Transportes Atahualpa la cual realizan sus recorridos a las comunidades de la parroquia su valor es de 0.50 ctv., además existen camionetas que también brindan el recorrido, taxis de puerta a puerta para llegar sanos y salvos a sus hogares. Hoy en día suelen prestar otros transportes hasta la vía

principal entrada a las comunidades donde allí se cogen una camioneta para llegar a su destino, eso lo hacen por el tiempo que es más rápido.

4.2.4 Organización social

La estructura política de la parroquia Juan Benigno Vela, está compuesta por la Asamblea Comunitaria dentro de la parroquia, como máxima autoridad, luego está el consejo de Gobierno del Pueblo, le siguen el Cabildo Comunitario, el Consejo de Coordinación, y finalmente las directivas de asociaciones y cooperativas.

Todas las decisiones y resoluciones en la ley comunitaria lo hacen democráticamente en las reuniones ordinarias llamadas por medio de los Cabildos de las comunidades en donde redactan las decisiones y planifican trabajos para realizarlos dentro o fuera de la parroquia.

Las comunidades de Chibuleo están formadas por cuatro comunidades: San Francisco, San Alfonso, San Pedro, San Luis. Aunque la Organización de segundo grado denominada UNOPUCH (Unión de Organizaciones del pueblo Chibuleo), abarca a más de las mencionadas anteriormente a San Miguel, La Compañía y Chacapungo, afiliada al Movimiento Indígena del Tungurahua, MIT, al ECUARUNARI y a la CONAIE. Además, existen comunidades organizadas en la AIET, filial de la FEINE (PDOT, Parroquia Juan Benigno Vela, 2020-2023).

Tabla 3 Organizaciones

Comunidades y Barrios	Organizaciones
Barrio centro de la parroquia Juan Benigno Vela	CNA organización de mujeres
Comunidad de San Miguel	FUNDIVIDA
Comunidades de San Francisco, San Alfonso, San Pedro, San Luis	Movimiento Indígena del Tungurahua, MIT, al ECUARUNARI y a la CONAIE.
San Pedro	Caritas Diócesis de Ambato

Fuente: (PDOT, Parroquia Juan Benigno Vela, 2020-2023)**.**
Elaborado por: Fabiola Reinoso

Grupos étnicos

En la parroquia Juan Benigno Vela se encuentran diferentes grupos étnicos, donde encontramos indígenas, mestizos, montubios, blanco, afro ecuatoriano, y mulato. En la cual un 65% se identifican como indígenas los cuales pertenecen a Chibuleo; el 34% se identifica como mestiza la cuales están en el centro de la parroquia y en las comunidades de Chibuleo; 0.8% se identifican como blancos; 0.2% blanco; 0.1% se identifican como afro ecuatorianos y mulatos.

(PDOT, Parroquia Juan Benigno Vela, 2020-2023) Las personas que se identifican como blancos son aquellas personas que hayan venido de otro país, sea por matrimonio con la chica de la parroquia o a la vez tengan familiares dentro de las mismas.

4.2.5 Matrimonios

El matrimonio es uno de los sacramentos más famosos en las comunidades indígenas, entre ellas esta las comunidades de Chibuleo, las personas de aquí estas comunidades cuando hacen las bodas ellos lo realizan en tres días, el primer día es en la casa del novio el cual acoge a todas las personas, familiares amigos y conocidos en donde los brinda la comida; ellos suelen gastar cada uno de la pareja un mínimo bajo de 5 mil dólares. El segundo día es en la casa de la novia igual allá asisten todos los invitados tanto del novio, amigos y conocidos. El tercer día es en la casa de los padrinos en donde van los novios agradecer por haber sido parte de su matrimonio.

4.2.6 Medicina Ancestral

En las comunidades de la parroquia existen personas que curran a base de medicina ancestral, muchas de las personas tienen creencias en las cuales asisten para que lo realicen una limpieza con el cuy, en el tiempo del COVID personas eran curadas a base de plantas naturales en donde lo realizaba la señora que tenía cocimiento acerca de las curaciones. Además, personas embarazadas acuden donde la señora para realizar el parto ya que dicen que es más seguro que en los hospitales.

4.2.7 Migración

La migración dentro de la parroquia Juan Benigno Vela son por motivos de viajes, trabajos, según la cifra es el 68% esta cifra va de los 13 años hasta los 20 años de edad; el 20% de migración es que van fuera del país sea por trabajo o residencia como también visita a familiares ya que esta migración es temporal; el 8% es de 21 a 30 años; 4% la migración es por niños acompañados por sus padres ellos migran más a la ciudad de Ambato por educación como también a otras provincias del Ecuador (PDOT, Parroquia Juan Benigno Vela, 2020-2023).

4.2.8 Servicio de telecomunicación

Se ha implemento muchos servicios de comunicación como es el servicio de internet, el servicio de plan de teléfono de casa, el servicio de canales satelitales, además utilizan plan de celulares de la línea claro, movistar y cnt, ya que son las que más resultan por el tipo de altura; además muchas de las operadoras telefónicas han implementado su buen servicio.

4.2.9 Red vial

El sistema vial de la parroquia está en buenas condiciones las cuales conecta a diferentes rutas como es Ambato- Guaranda-Babahoyo-Guayaquil y otras partes más de la Costa; dentro del casco parroquial la vía esta de primer orden asfalto, esta conecta a sus barrios y comunidades, las interconexiones a los terrenos o fincas de la parroquia se va por caminos de segundo orden empedrado, que también está en buenas condiciones. Para llegar a la parroquia Juan Benigno Vela desde el centro de la ciudad se coge la cooperativa de transportes Vía Flores, o la cooperativa de transportes Atahualpa los cuales llegan hasta la parroquia Pilahuin o a la vez tienen el recorrido por las comunidades de Chibuleo pertenecientes a la parroquia Juan Benigno Vela.

4.2.10 Vivienda

En esta parroquia según la cifra de INEC el 71% de las viviendas son casas/villas además son propias de los habitantes de la parroquia Juan Benigno Vela estas casas ya son bien arregladas y cuentan mínimo con dos servicios básicos; el 11.9% son casas que hayan sido donadas por los familiares; el 10,2% son casas prestadas sin ningún cambio; el 1% son casas arrendadas (PDOT, Parroquia Juan Benigno Vela, 2020-2023).

4.2.11 Componente político institucional y participación ciudadana

El GAD parroquial Rural Juan Benigno Vela se rigüe en el Código Orgánico de Organización Territorial Autonomía y Descentralización **(COOTAD),** como también está presente el Código Orgánico de Planificación y Finanzas Públicas (COPFP), Ley de Participación Ciudadana, Ley Orgánica de Transparencia y otras leyes vigentes en actuación del desarrollo económico, social, ambiental, político y de infraestructura básica y servicios básicos de la población de la parroquia.

Esta base legal está presente en todas las actividades de planificación, gestión, coordinación, ejecución, y articulación para la gestión e implementación de proyectos y en el

trabajo diario del GAD-Parroquial Rural de Juan Benigno Vela (PDOT, Parroquia Juan Benigno Vela, 2020-2023).

4.3 Ámbito económico

4.3.1Trabajo y empleo

La parroquia Juan Benigno Vela cuenta con 8755 habitantes, las cuales 3730 están dentro del grupo de población Económicamente Activa, como también se dedica a la agricultura, ganadería y silvicultura y a la pesca; otra que se dedica al comercio al por mayor y menor; (el 7% de la población) a la construcción e industrias manufacturas; (el 6% de la población) actividades financieras y de seguros; (el 5% de la población) se dedican al transporte y almacenamiento; (PDOT, Parroquia Juan Benigno Vela, 2020-2023).

En relación al empleo la parroquia Juan Benigno Vela representa al salarial es muy bajo. Hoy en día muchas personas del Pueblo Chibuleo realizan sus propios emprendimientos por falta de un trabajo, esto puede ser como sus propias cooperativas en donde arriesgan en ganar o perder, otra son las inmobiliarias familiares, sus propias boutiques, sus propios hostales como también su mini market en diferentes partes del cantón, además generan empleo para personas que no estén laborando.

4.3.2 Producción textil

La parroquia Juan Benigno Vela también es una zona de producción textil en donde realizan pantalones jeans para la entrega a otros lugares. En las comunidades de la parroquia se dedican a la producción de ponchos de los indígenas, chales, chalinas para ser comercializados en diferentes mercados del país, además ellos realizan sus propias indumentarias las cuales son enviadas a distintas partes del país ya que muchas indígenas han migrado, pero aún siguen manteniendo sus costumbres y tradiciones.

Las mujeres indígenas se realizan sus propias blusas de acorde a sus tallas y modelo las cuales sus bordados son realizados a mano, con hilos de diferentes colores oscuros.

4.3.3 Producción agrícola

La producción agrícola es una fuente primordial de ingresos económicos dentro de la parroquia Juan Benigno Vela, la colectividad de los habitantes se dedican a esta actividad,

además dependiendo las características climáticas de la parroquia se da los productos, o también dependiendo el tiempo ya que se encuentran en una zona fría alta, además en cada hogar cuentan con sus huertos familiares el cual cosechan de poco a poco como; cilantro, col, acelga, coliflor, remolacha y la col

Tabla 4 Productos agrícolas

Productos agrícolas de la parroquia Juan Benigno Vela
Papas: súper chola, Gabriela, chaucha blanca, chaucha roja, uvilla, rosita, norteña, blanca, frip sirven para papas fritas en gran cantidad.
Ocas
Mellocos: blanco y rojo
Habas: machete, verdes, temprana.
Mashua se cosecha en poca cantidad.
Cebada: una vez al año
Maíz
Alverja
Ajo: macho y hembra
Pasto: producción de ganado de carne y leche

Fuente: Adaptado por (PDOT, Parroquia Juan Benigno Vela, 2020-2023)**.**
Elaborado por: Fabiola Reinoso

4.3.4 Producción pecuaria

En la parroquia se dedican a la producción bovina ya que es el mayor ingreso porque muchas de las personas se dedican a la producción de leche siendo el principal ingreso capital económico para las familias de la parroquia. También se dedican al cuidado de especies menores como cuyes, conejos, y gallinas además animales porcinos y ovinos que los utilizan para el consumo nutritivo de cada familia y son pocos comercializados (PDOT, Parroquia Juan Benigno Vela, 2020-2023).

Pocas de las personas se dedican a la producción pecuaria, en donde compran cuyes, conejos, pollos y lo van a revender en la ciudad de Ambato los días lunes y viernes, como también van a diferentes cantones de la provincia de Tungurahua. Así generan pocos ingresos más para mantener el hogar.

4.3.5 Producción de frutas

En la parroquia Juan Benigno Vela además de dar productos agrícolas también se cosecha frutas propias de la sierra. Estas frutas se dan más en el centro del casco parroquia.

Tabla 5 Frutas de la zona

Frutas de la parroquia Juan Benigno Vela
Claudia: roja, verde
Peras: pequeña blanquilla y anjou cuello pequeño
Capulí
Fresa
Mora

Elaborado por: Fabiola Reinoso

4.4 Ámbito Ambiental

4.4.1 Clima

La temperatura en la parroquia Juan Benigno Vela es un promedio de 12,5°C, hoy en día están los cambios que llegan hasta los 18°C, su precipitación es de 600 a 1000m; se encuentra en el segundo piso sub-andino (3200-3600m) y tercer piso interandino (2800-3200m) climático; el rango de precipitación de la parroquia Juan Benigno Vela es de 500 a 1.000ms; los cultivos dependen de la existencia del agua de riego (PDOT, Parroquia Juan Benigno Vela, 2020-2023). Muchas de las veces en las comunidades suelen llegar hasta una baja temperatura por ende cuando visiten tienen que ir bien arropados, ya que son por los páramos de la parroquia.

4.4.2 Relieve

En la parroquia Juan Benigno Vela, se observan los siguientes: Relieves Montañoso del territorio y Edificios Volcánicos (PDOT, Parroquia Juan Benigno Vela, 2020-2023).

4.4.3 Uso y cobertura del suelo

- En la parroquia Juan Benigno Vela existe un área poblada que equivale al (3,67%), el cual contempla un área de 133,48 ha.
- Bosque nativo el cual equivale (3,30%), el cual contempla un área de 119,98 ha.
- Cuerpo de agua (0,01), el cual contempla un área de 0,24 ha.
- Cultivo (5,45), el cual contempla un área de 198,06 Ha.

- Paramo (26,55), el cual contempla un área de 964,50 Ha.
- Pastizal corresponde a (41,70), el cual contempla un área de 1514,79 Ha.
- Plantación forestal corresponde a (11,39), el cual contempla a un área de 413,73 Ha.
- Vegetación arbustiva corresponde a (3,45), el cual contempla a un área de 125,50 Ha.
- Vegetación herbácea corresponde a (3,63), el cual contempla a un área de 131,79 Ha.

Muchas partes del suelo se utilizan para la siembra de pasto para el ganado bovino para la reproducción de leche. Gran parte del páramo es propiedad privada ya que de ahí proviene el agua para el consumo humano. Además 1133,327 hectáreas que pertenece a la parroquia Juan Benigno Vela están dentro de la Reserva de Producción de Fauna de Chimborazo. (PDOT, Parroquia Juan Benigno Vela, 2020-2023).

4.4.4 Flora

La parroquia Juan Benigno Vela tiene su propia flora ya que tiene la gran parte del páramo y una vegetación propia entre ellas existe la paja, el romerillo, el chocho, los pajonales, el mortiño, la chuquiragua, los musgos, los líquenes y las orejas de conejo.

Fauna

Entre la fauna de la parroquia podemos encontrar lobo de paramo, búhos, sapos, lagartijas, conejos, venado, estos son los más relevantes que tienen.

4.4.5 Agua

El agua para la parroquia Juan Benigno Vela proviene de diferentes sistemas hidrológicos como es los canales de cunucyaku Chimborazo, Kundur Haka, Chikikawa y Casimiro Pazmiño, las cuales están distribuidas para la parroquia Juan Benigno Vela y otras parroquias del Cantón Ambato.; con un promedio de 18 lts/seg. (PDOT, Parroquia Juan Benigno Vela, 2020-2023).

4.4.6 Agua de consumo Humano

El agua para el consumo humano de la parroquia es de los páramos de Chibuleo, agua natural del nevado Carihuayrazo, en donde que se dice que una fundación andina es la que ayudo a construir tanque en los páramos para que puedan ser repartidos a diferentes sectores,

luego se construyeron grifos y lavanderías públicas, hoy en día cada hogar tiene su propia instalación para que pueda hacer uso del agua potable. El agua potable para esta parroquia suele ser entubada y natural ya que no conllevan ningún tratamiento.

4.4.7 Amenazas naturales

Una de las amenazas es la caída de la ceniza del volcán Tungurahua, por la actividad eruptiva del volcán ya se pasó por esta situación y fue muy duro al momento de la erupción, en donde se perdió todo tipo de cultivos y el pasto para los propios animales ya que es el diario vivir de los habitantes de la parroquia; otra de las amenazas es en el tiempo de sequía ya que el agua de regadío no es suficiente para poder controlar las sequias de toda la parroquia.

Resultado del objetivo N° 2

Fichas de resumen del inventario de atractivos turísticos de la parroquia Juan Benigno Vela

Atractivos Naturales

Ficha 1 Bosque Nativo Yagual

FICHA PARA EL LEVANTAMIENTO Y JERARQUIZACIÓN DE ATRACTIVOS TURÍSTICOS		
NOMBRE DEL ATRACTIVO TURISTICO		
Bosque Nativo Yagual		
		
DESCRIPCION DEL ATRACTIVO		
Este bosque es nativo de los páramos del ´Pueblo Chibuleo donde se puede apreciar su hermoso paisaje el cual tiene una vista hermosa para el pueblo Chibuleo, se encuentra rodeado de las lagunas que existen por las faldas del Carihuayrazo.		
Categoría	**Tipo**	**Subtipo**
atractivos naturales	Bosque	Montano baja
UBICACIÓN DEL ATRACTIVO		
Provincia	**Cantón**	**Parroquia**
Tungurahua	Ambato	Juan Benigno Vela

Barrio, Sector o Comuna	**Calle principal**	**Numero**	**Transversal**
Paramos de Chibuleo	Via al Carihuairazo	S/n	Vía a Guaranda
Latitud (grados decimales)	**Longitud (grados decimales)**		**Altura(msnm)**
1°22'05"S	78°44'50"w		4.300msnm

CARACTERISTICAS DEL ATRACTIVO					
Características climatológicas					
Clima	Frio	**Temperatura(º C)**	12 ºC	**Precipitación Pluviométrica(mm):**	1.200 mm al año

Línea de producto al que pertenece el atractivo (U)	Natural
Escenario donde se localiza el atractivo turístico	Rural
JERARQUIA	I

Ficha 2 Laguna Inabuela

FICHA PARA EL LEVANTAMIENTO Y JERARQUIZACIÓN DE ATRACTIVOS TURÍSTICOS			
NOMBRE DEL ATRACTIVO TURISTICO			
Laguna Inabuela			
 			
DESCRIPCION DEL ATRACTIVO			
La laguna de Inabuela está ubicado en el km 12 vía Ambato Guaranda entrando por el sector de Chibuleo San Francisco y a continuación por Chibuleo san Pedro, se encuentra en las faldas del Carihuairazo, que es un encanto natural rodeada por su propia flora y fauna de la laguna, aquí en esta laguna los habitantes de adoraban al sol, a los venados y a la laguna en donde rendían culto en esta laguna para tener mayor fertilidad. Además, cuentan la leyenda que esta laguna de Inabuela era muy grande, y los habitantes llevaron a un sacerdote para que lo bauticen a la laguna, pero la misma los trago al sacerdote y los que estaban con él, a las 12 horas del día dice que se escuchan voces como pedir auxilio en ese lugar.			
Categoría	**Tipo**		**Subtipo**
Atractivos Naturales	Ambientes Lacustres		Laguna
UBICACIÓN DEL ATRACTIVO			
Provincia	**Cantón**		**Parroquia**
Tungurahua	Ambato		Juan Benigno Vela
Barrio, Sector o Comuna	**Calle principal**	**Numero**	**Transversal**
Paramos de Chibuleo J7M3+3W	Vía al Carihuairazo	s/n	Vía a Guaranda
Latitud (grados decimales)	**Longitud (grados decimales)**		**Altura(msnm)**

1°22'05"S		78°44'50"w		4.300msnm	
CARACTERISTICAS DEL ATRACTIVO					
Características climatológicas					
Clima	Frio	**Temperatura(º C)**	12.5°C	**Precipitación Pluviométrica(mm):**	1200mm
Línea de producto al que pertenece el atractivo (U)				Natural	
Escenario donde se localiza el atractivo turístico				Rural	
JERARQUIA				III	

Ficha 3 Nevado Carihuayrazo

FICHA PARA EL LEVANTAMIENTO Y JERARQUIZACIÓN DE ATRACTIVOS TURÍSTICOS		
NOMBRE DEL ATRACTIVO TURISTICO		
Nevado Carihuayrazo		
	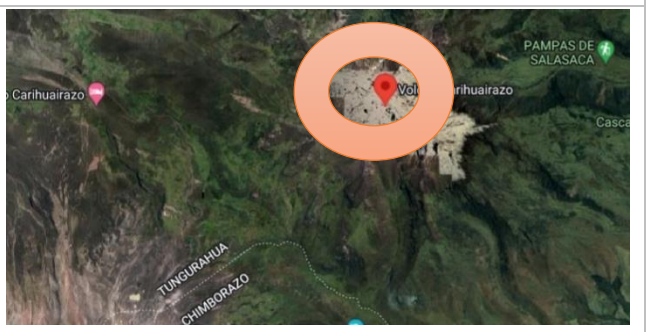	
DESCRIPCION DEL ATRACTIVO		
El nevado Carihuayrazo es un volcán inactivo que se encuentra en la cordillera occidental de los Andes, este volcán cuenta con tres picos: conocido como Josefina y el otro Mocha, y está a 10 minutos del volcán Chimborazo. Para llegar a este volcán se puede ir por los páramos de Chibuleo de la parroquia Juan Benigno Vela, como también por el Cantón Mocha en donde se puede ir acampar las personas que lo realizan la cumbre.		
Categoría	**Tipo**	**Subtipo**
Atractivos Naturales	Montañas	Media Montaña
UBICACIÓN DEL ATRACTIVO		

Provincia	**Cantón**		**Parroquia**
Tungurahua	Ambato		Juan Benigno Vela
Barrio, Sector o Comuna	**Calle principal**	**Numero**	**Transversal**
Paramos de Chibuleo	Chibuleo San Pedro		Parroquia Pilahuin
Latitud (grados decimales)	**Longitud (grados decimales)**		**Altura(msnm)**
1°24'S	78°45'30"w		4.960msnm

CARACTERISTICAS DEL ATRACTIVO					
Características climatológicas					
Clima	Frio	Temperatura(º C)	7°C	Precipitación Pluviométrica(mm):	5018mm

Línea de producto al que pertenece el atractivo (U)	Natural
Escenario donde se localiza el atractivo turístico	Rural
JERARQUIA	III

Ficha 4 Cerro Cono longo

FICHA PARA EL LEVANTAMIENTO Y JERARQUIZACIÓN DE ATRACTIVOS TURÍSTICOS
NOMBRE DEL ATRACTIVO TURISTICO
Cerro de conolongo

DESCRIPCION DEL ATRACTIVO

Se encuentra ubicado en la comunidad de Chibuleo San Pedro este cerro pertenece a uno de los cuatro cerros en donde lo realizaban ceremonias rituales en agradecimiento a la pacha mama. Además, son conocidos como patrimonio cultural en la constitución ya que son sitios sagrados del pueblo Chibuleo, aquí lo realizaban limpiezas de energías y dejaban a cambio ofrendas. Es para peticiones en referencias amorosas este cerro					
Categoría		**Tipo**		**Subtipo**	
Atractivos Naturales		Bosque		Paramo	
UBICACIÓN DEL ATRACTIVO					
Provincia		**Cantón**		**Parroquia**	
Tungurahua		Ambato		Juan Benigno Vela	
Barrio, Sector o Comuna		**Calle principal**	**Numero**	**Transversal**	
Chibuleo San Pedro		Paramo de la comunidad	S/N	Comunidad de Echaleche	
Latitud (grados decimales)		**Longitud (grados decimales)**		**Altura(msnm)**	
1°19'45"S		78°43'45"W		3900msnm	
CARACTERISTICAS DEL ATRACTIVO					
Características climatológicas					
Clima	Frio	Temperatura(º C)	17	Precipitación Pluviométrica(mm):	1454mm
Línea de producto al que pertenece el atractivo (U)				Rural	
Escenario donde se localiza el atractivo turístico				Natural	
JERARQUIA				I	

Ficha 5 Laguna Moro cocha

FICHA PARA EL LEVANTAMIENTO Y JERARQUIZACIÓN DE ATRACTIVOS TURÍSTICOS			
NOMBRE DEL ATRACTIVO TURISTICO			
Laguna Moro cocha			
			
DESCRIPCION DEL ATRACTIVO			
Esta laguna se ubica casi en las faldas del Chimborazo a pocos metros de la laguna de Inabuela, en donde se puede apreciar su agua cristalina y sus hermosos paisajes que lo rodean, también se observa la flora y fauna emblemática de aquellos paramos. Esta laguna es una de las 5 lagunas que tiene los páramos del Pueblo Chibuleo.			
Categoría	**Tipo**		**Subtipo**
atractivos naturales	Ambientes Lacustres		Laguna
UBICACIÓN DEL ATRACTIVO			
Provincia	**Cantón**		**Parroquia**
Tungurahua	Ambato		Juan Benigno Vela
Barrio, Sector o Comuna	**Calle principal**	**Numero**	**Transversal**
Paramos de Chibuleo	Via al Carihuayrazo	S/n	Vía a Guaranda

<table>
<tr><td colspan="2">Latitud (grados decimales)</td><td colspan="2">Longitud (grados decimales)</td><td colspan="2">Altura(msnm)</td></tr>
<tr><td colspan="2">1°22'05"S</td><td colspan="2">78°44'50"w</td><td colspan="2">4.300msnm</td></tr>
<tr><td colspan="6">CARACTERISTICAS DEL ATRACTIVO</td></tr>
<tr><td colspan="6">Características climatológicas</td></tr>
<tr><td>Clima</td><td>Frio</td><td>Temperatura(º C)</td><td>12 ºC</td><td>Precipitación Pluviométrica(mm):</td><td>1.200 mm al año</td></tr>
<tr><td colspan="4">Línea de producto al que pertenece el atractivo (U)</td><td colspan="2">Natural</td></tr>
<tr><td colspan="4">Escenario donde se localiza el atractivo turístico</td><td colspan="2">Rural</td></tr>
<tr><td colspan="4">JERARQUIA</td><td colspan="2">I</td></tr>
</table>

ATRACTIVOS CULTURALES

Ficha 6 Iglesia Católica Nuestra señora de las Mercedes

FICHA PARA EL LEVANTAMIENTO Y JERARQUIZACIÓN DE ATRACTIVOS TURÍSTICOS			
NOMBRE DEL ATRACTIVO TURISTICO			
IGLESIA CATOLICA NUESTRA SEÑORA DE LAS MERCEDES			
		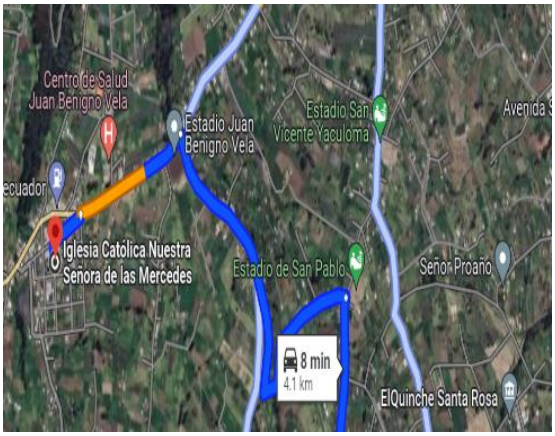	
DESCRIPCION DEL ATRACTIVO			
Nuestra señora de las mercedes está ubicada en la parroquia Juan Benigno Vela del cantón Ambato, es uno de los atractivos que tiene esta parroquia rural, en donde llegan turistas nacionales y extranjeros a la visita, en el mes de septiembre se realiza la fiesta mayor en la cual se la venera a ella mismo con danzas, desfiles, juegos populares, y la misa campal en honor a la virgen de las Mercedes.			
Categoría	**Tipo**		**Subtipo**
Manifestaciones culturales	Arquitectura		Histórica / Vernácula
UBICACIÓN DEL ATRACTIVO			
Provincia	**Cantón**		**Parroquia**
Tungurahua	Ambato		Juan Benigno Vela
Barrio, Sector o Comuna	**Calle principal**	**Numero**	**Transversal**

Centro de la parroquia	Casco central de la parroquia Juan Benigno Vela	S/n	Vía a Guaranda
Latitud (grados decimales)	**Longitud (grados decimales)**		**Altura(msnm)**
1°18'0" S	-78.6833		3,069msnm

CARACTERISTICAS DEL ATRACTIVO					
Características climatológicas					
Clima	Frio	**Temperatura (º C)**	12 ºC	**Precipitación Pluviométrica(mm):**	1.200 mm al año
Línea de producto al que pertenece el atractivo (U)			Cultural		
Escenario donde se localiza el atractivo turístico			Rural		
JERARQUIA			II		

Ficha 7 Elaboración de sombreros de lana de borregos

FICHA PARA EL LEVANTAMIENTO Y JERARQUIZACIÓN DE ATRACTIVOS TURÍSTICOS			
NOMBRE DEL ATRACTIVO TURISTICO			
ELABORACION DE SOMBREROS DE LANA DE BOREGOS			
	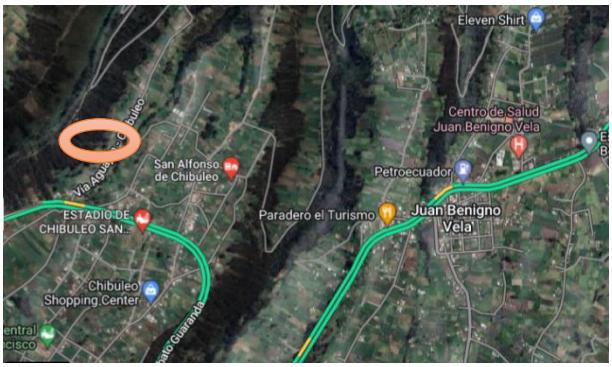		
DESCRIPCION DEL ATRACTIVO			
Este atractivo se encuentra ubicado en la parroquia juan Benigno Vela en la comunidad de Chibuleo San Alfonso, es elaborado por un artesano él, lo realiza los sombreros para distribuir a diferentes habitantes de las comunidades de la parroquia y también a las parroquias vecinas como es de Pilahuin y Santa Rosa, estos sombreros son hechos a base de la lana trasquilada de oveja el cual tiene un proceso para la realización, y una duración de 8 días para confeccionarlo, además tiene un valor de 120 dólares. Este emprendimiento lo realizo porque era una necesidad para los que ponen dicho sombrero ya que es de su vestimenta.			
Categoría	**Tipo**		**Subtipo**
Manifestaciones Culturales	Acervo cultural y popular		Artesanías y artes
UBICACIÓN DEL ATRACTIVO			
Provincia	**Cantón**		**Parroquia**
Tungurahua	Ambato		Juan Benigno Vela
Barrio, Sector o Comuna	**Calle principal**	**Numero**	**Transversal**
Chibuleo san Alfonso		S/N	Vía Aguajan
Latitud (grados decimales)	**Longitud (grados decimales)**		**Altura(msnm)**

1°18'13"S		78°42'49"W		3.248,11msm	
CARACTERISTICAS DEL ATRACTIVO					
Características climatológicas					
Clima	Frio	**Temperatura (º C)**	12	**Precipitación Pluviométrica(mm):**	100Omm
Línea de producto al que pertenece el atractivo (U)			Cultural		
Escenario donde se localiza el atractivo turístico			Rural		
JERARQUIA			II		

Ficha 8 Chibuleoart "Elaboración de artesanías"

FICHA PARA EL LEVANTAMIENTO Y JERARQUIZACIÓN DE ATRACTIVOS TURÍSTICOS
NOMBRE DEL ATRACTIVO TURISTICO
Chibuleoart "Elaboración de artesanías"
 
DESCRIPCION DEL ATRACTIVO
Se encuentra ubicado en la vía a Guaranda en la zona de peña Blanca de la parroquia Juan Benigno Vela, es un emprendimiento de José Moposita y de la Sra. María Telenchana los cuales son los pioneros en la ropa típica de la localidad. Ellos realizan todo tipo de vestimenta como es las blusas las cuales están bordadas a mano y a su gusto con estilo y elegancia, anacos, fajas o chumbis como se les conoce, también lo realizan

los ponchos en máquina de hilar, y las famosas alpargatas que lo realizan dependiendo su ocasión o su estilo y sus famosas shigras que son hecho a mano ya que sirven para llevarlo a cualquier parte en donde lo llevan el cucagui. Además de esto ellos lo realizan las famosas guascas, manishas y aretes; estas indumentarias pueden llegar a unos precios muy altos ya que son echo de corales antiguos.					
Categoría		**Tipo**		**Subtipo**	
Manifestaciones Culturales		Acervo cultural y popular		Artesanías/Artes	
UBICACIÓN DEL ATRACTIVO					
Provincia		**Cantón**		**Parroquia**	
Tungurahua		Ambato		Juan Benigno Vela	
Barrio, Sector o Comuna		**Calle principal**	**Numero**	**Transversal**	
Peña Blanca		Vía a Guaranda	S/n	Vía a san Luis	
Latitud (grados decimales)		**Longitud (grados decimales)**		**Altura(msnm)**	
1°18'35"S		78°42'35"w		3.136msnm	
CARACTERISTICAS DEL ATRACTIVO					
Características climatológicas					
Clima	Frio	**Temperatura(º C)**	12° y |15°	**Precipitación Pluviométrica(mm):**	1454mm al año
Línea de producto al que pertenece el atractivo (U)				Cultural	
Escenario donde se localiza el atractivo turístico				Rural	
JERARQUIA				II	

Ficha 9 Fiesta de los Reyes Magos

FICHA PARA EL LEVANTAMIENTO Y JERARQUIZACIÓN DE ATRACTIVOS TURÍSTICOS		
NOMBRE DEL ATRACTIVO TURISTICO		
Fiesta de los Reyes Magos		
 		
DESCRIPCION DEL ATRACTIVO		
Es una tradición que se va desarrollando año tras año en el pueblo de Chibuleo perteneciente a la parroquia Juan Benigno Vela, es una celebración cultural y religiosa ya que lo hacen en honor al niño Jesús. Se lo realiza cada enero de cada año en donde hay 4 personajes principales y mayores que están involucrados en este acto, en donde los mismos buscan los diferentes personajes para que puedan actuar en la loa, llegan a tener pasado los 25 personajes para su actuación la cual tiene una duración de una a 8 horas. Es una fiesta renombrada ya que llegan turistas nacionales y extranjeros a conocer su actuación; además ellos lo realizan las visitas a cada casa de cada prioste en donde se les brinda una comida la cual está compuesta por la sopa (aguado de pollo) el segundo (papas, mote, fritada y pollo ornado) y la deliciosa chica.		
Categoría	**Tipo**	**Subtipo**
Manifestaciones Culturales	Acervo cultural y popular	Fiestas religiosas, tradiciones y creencias populares
UBICACIÓN DEL ATRACTIVO		

Provincia	**Cantón**		**Parroquia**
Tungurahua	Ambato		Juan Benigno Vela
Barrio, Sector o Comuna	**Calle principal**	**Numero**	**Transversal**
Chibuleo San Francisco	Estadio Chibuleo	S/N	Vía a San Pedro
Latitud (grados decimales)	**Longitud (grados decimales)**		**Altura(msnm)**
1°18'30"S	78°43'30"W		4300msnm

CARACTERISTICAS DEL ATRACTIVO					
Características climatológicas					
Clima	Frio	Temperatura (º C)	12|° y 14°	Precipitación Pluviométrica(mm):	1454mm al año

Línea de producto al que pertenece el atractivo (U)	Cultural
Escenario donde se localiza el atractivo turístico	Rural
JERARQUIA	II

Ficha 10 Inti Raymi

FICHA PARA EL LEVANTAMIENTO Y JERARQUIZACIÓN DE ATRACTIVOS TURÍSTICOS
NOMBRE DEL ATRACTIVO TURISTICO
Fiesta del Inti-Raymi
 
DESCRIPCION DEL ATRACTIVO

<table>
<tr><td colspan="7">La fiesta del inti Raymi se lo realiza cada año en la comunidad de Chibuleo San Francisco, en el mes de junio, es por agradecimiento a la Pacha Mama por la producción obtenida cada año, es una gratitud que lo hacen con música, danzas, juegos populares además lo eligen a su representante como es la Inti ñusta mujer indígena represente de aquel pueblo. Este pueblo a más de realizar diferentes actos también lo realizan el compartimiento de comidas las cuales son llevadas realizados por sus propias manos en donde lo comparten realizando la pampa mesa (compartimiento de comida con todos los asistentes).</td></tr>
<tr><td colspan="2">Categoría</td><td colspan="3">Tipo</td><td colspan="2">Subtipo</td></tr>
<tr><td colspan="2">Manifestaciones Culturales</td><td colspan="3">Acervo cultural y popular</td><td colspan="2">Fiestas religiosas, tradiciones y creencias populares</td></tr>
<tr><td colspan="7">UBICACIÓN DEL ATRACTIVO</td></tr>
<tr><td colspan="2">Provincia</td><td colspan="3">Cantón</td><td colspan="2">Parroquia</td></tr>
<tr><td colspan="2">Tungurahua</td><td colspan="3">Ambato</td><td colspan="2">Juan Benigno Vela</td></tr>
<tr><td colspan="2">Barrio, Sector o Comuna</td><td colspan="2">Calle principal</td><td>Numero</td><td colspan="2">Transversal</td></tr>
<tr><td colspan="2">Chibuleo San Francisco</td><td colspan="2">Centro de San Francisco</td><td>s/n</td><td colspan="2">Vía a San Pedro</td></tr>
<tr><td colspan="2">Latitud (grados decimales)</td><td colspan="3">Longitud (grados decimales)</td><td colspan="2">Altura(msnm)</td></tr>
<tr><td colspan="2">1°18'30"S</td><td colspan="3">78°43'30"W</td><td colspan="2">4200msnm</td></tr>
<tr><td colspan="7">CARACTERISTICAS DEL ATRACTIVO</td></tr>
<tr><td colspan="7">Características climatológicas</td></tr>
<tr><td>Clima</td><td>Frio</td><td>Temperatura(º C)</td><td>12|° y 14°</td><td>Precipitación Pluviométrica(mm):</td><td colspan="2">1454mm al año</td></tr>
<tr><td colspan="4">Línea de producto al que pertenece el atractivo (U)</td><td colspan="3">Cultural</td></tr>
<tr><td colspan="4">Escenario donde se localiza el atractivo turístico</td><td colspan="3">Rural</td></tr>
<tr><td colspan="4">JERARQUIA</td><td colspan="3">II</td></tr>
</table>

Ficha 11 Fiesta San Pedro

FICHA PARA EL LEVANTAMIENTO Y JERARQUIZACIÓN DE ATRACTIVOS TURÍSTICOS			
NOMBRE DEL ATRACTIVO TURISTICO			
Fiesta en honor a san Pedro			
 			
DESCRIPCION DEL ATRACTIVO			
Estas festividades se realizan en la comunidad de Chibuleo San Pedro, en el último día del mes de junio y los primeros días de Julio. Cada año tienen sus principales priostes en donde son los encargados de dar alegría a todas las personas devotas que acudan al lugar, ellos lo realizan tres días des festividades como también sus novenas en honor al Patrono San Pedro. En donde eligen a su representante que es la reina para cada ocasión que lo invite pueda acudir en representación de la parroquia. Como en toda celebración no puede faltar sus danzas, gastronomía, y sus canelazos y sus bandas de pueblo. Esta comunidad está integrada por gente indígena, mestiza, en donde todos participan en las festividades.			
Categoría	**Tipo**		**Subtipo**
Manifestación Cultural	Acervo cultural y popular		Fiestas Religiosas, tradiciones y creencias populares
UBICACIÓN DEL ATRACTIVO			
Provincia	**Cantón**		**Parroquia**
Tungurahua	Ambato		Juan Benigno Vela
Barrio, Sector o Comuna	**Calle principal**	**Numero**	**Transversal**
Chibuleo San Pedro	San Pedro Centro	S/N	Vía al paramo
Latitud (grados decimales)	**Longitud (grados decimales)**		**Altura(msnm)**

1°19'05"S		78°43'37"W		3.453,18msnm	
CARACTERISTICAS DEL ATRACTIVO					
Características climatológicas					
Clima	Seco	**Temperatura(º C)**	14	**Precipitación Pluviométrica(mm):**	1454mm
Línea de producto al que pertenece el atractivo (U)			Rural		
Escenario donde se localiza el atractivo turístico			Cultural		
JERARQUIA			II		

Ficha 12 Toros de pueblo

FICHA PARA EL LEVANTAMIENTO Y JERARQUIZACIÓN DE ATRACTIVOS TURÍSTICOS
NOMBRE DEL ATRACTIVO TURISTICO
Toros de pueblo
 
DESCRIPCION DEL ATRACTIVO
Los toros de pueblo se realizan en la comunidad de Chibuleo San Luis en honor al patrono que lleva el nombre la misma comunidad, se lo realizan en el mes de agosto, además lo eligen a su chagra bonita la representante de su comunidad, lo realizan un fin de semana en donde lo realizan concursos de lazo, ofreciendo una cantidad económicamente para los tres primeros lugares además ellos ofrecen la sangría en sus festividades y terminan con sus bailes al son de la banda de pueblo, esta comunidad tiene su propia vestimenta para sus días festivos ya que suele hacer mucho frio en esa época.

Categoría	**Tipo**	**Subtipo**
Manifestación Cultural	Acervo cultural y popular	Fiestas Religiosas, tradiciones y creencias populares

UBICACIÓN DEL ATRACTIVO			
Provincia	**Cantón**		**Parroquia**
Tungurahua	Ambato		Juan Benigno Vela
Barrio, Sector o Comuna	**Calle principal**	**Numero**	**Transversal**
Chibuleo San Luis	Plazoleta de la comunidad	S/N	Vía al paramo de la comunidad
Latitud (grados decimales)	Longitud (grados decimales)		Altura(msnm)
1°19'30"S	78°43'30"W		3.953msnm

CARACTERISTICAS DEL ATRACTIVO					
Características climatológicas					
Clima	Frio	**Temperatura(º C)**	14	**Precipitación Pluviométrica(mm):**	1454mm

Línea de producto al que pertenece el atractivo (U)	Rural
Escenario donde se localiza el atractivo turístico	Cultural
JERARQUIA	II

Ficha 13 Chamanismo

FICHA PARA EL LEVANTAMIENTO Y JERARQUIZACIÓN DE ATRACTIVOS TURÍSTICOS			
NOMBRE DEL ATRACTIVO TURISTICO			
Chamanismo			
 			
DESCRIPCION DEL ATRACTIVO			
En la comunidad de Chibuleo existe las costumbres y tradiciones ancestrales en donde esta combinado con lo religioso, música, danza. Juanito Lligalo como todos lo conocían era una persona que realizaba el chamanismo el cual es sacar las malas energía de las personas mediante productos propios de la misma comunidad. El sr era curandero con medicina ancestral muchas de las personas dentro y fuera de la comunidad llegaban para el realizar este tipo de curación; además ello veneraba al sol y a la luna en sus curaciones.			
Categoría	**Tipo**		**Subtipo**
Manifestación Cultural	Acervo cultural y popular		Medicina Ancestral
UBICACIÓN DEL ATRACTIVO			
Provincia	**Cantón**		**Parroquia**
Tungurahua	Ambato		Juan Benigno Vela
Barrio, Sector o Comuna	**Calle principal**	**Numero**	**Transversal**
Chibuleo San Francisco	Barrio La Libertad	S/N	Vía que conduce a la comunidad de San Pedro
Latitud (grados decimales)	**Longitud (grados decimales)**		**Altura(msnm)**

1°18'30"S		78°43'30"W		3300msnm	
CARACTERISTICAS DEL ATRACTIVO					
Características climatológicas					
Clima	Seco	**Temperatura(º C)**	14	**Precipitación Pluviométrica(mm):**	1454mm
Línea de producto al que pertenece el atractivo (U)				Rural	
Escenario donde se localiza el atractivo turístico				Cultural	
JERARQUIA				II	

Ficha 14 Gastronomía típica

FICHA PARA EL LEVANTAMIENTO Y JERARQUIZACIÓN DE ATRACTIVOS TURÍSTICOS		
NOMBRE DEL ATRACTIVO TURISTICO		
Gastronomía		
 		
DESCRIPCION DEL ATRACTIVO		
En la comunidad de Chibuleo su gastronomía principal es echa con los propios productos de la comunidad, como también sus propios animales criados por ellos mismos para su propio consumo humano; cada que ellos tienen mingas o reunimos siempre lo llevan su tonga para compartir con las demás personas, entre los principales platos típicos de ellos esta: Las papas con cuy o conejo Locro de cuy Mote con fritada Habas, mellocos, choclos con queso Sopa de pollo de campo Y la chica que es a base de jora Muchas de las personas realizan platos típicos de acuerdo a la ocasión.		
Categoría	**Tipo**	**Subtipo**
Manifestación Cultural	Acervo cultural y popular	Gastronomía
UBICACIÓN DEL ATRACTIVO		
Provincia	**Cantón**	**Parroquia**

Tungurahua		Ambato			Juan Benigno Vela
Barrio, Sector o Comuna		**Calle principal**	**Numero**		**Transversal**
Chibuleo San Francisco		Canchas de la comunidad	S/N		Vía que conduce a la comunidad de San Pedro
Latitud (grados decimales)		**Longitud (grados decimales)**			**Altura(msnm)**
1°18'30"S		78°43'30"W			3300msnm
CARACTERISTICAS DEL ATRACTIVO					
Características climatológicas					
Clima	Frio	**Temperatura(º C)**	12	**Precipitación Pluviométrica(mm):**	1454mm
Línea de producto al que pertenece el atractivo (U)				Rural	
Escenario donde se localiza el atractivo turístico				Cultural	
JERARQUIA				II	

Ficha 15 Música popular

FICHA PARA EL LEVANTAMIENTO Y JERARQUIZACIÓN DE ATRACTIVOS TURÍSTICOS
NOMBRE DEL ATRACTIVO TURISTICO
Música

DESCRIPCION DEL ATRACTIVO
El pueblo de Chibuleo tiene su propio grupo de música ancestral, ellos son personas de la tercera edad que aprendieron a tocar instrumentos realizados por ellos mismos, ellos

cantan, bailan al son de sus instrumentos como son los pingullos, rondadores, huancas, bocinas, tambores. Estos grupos antes se dice que como no existían los parlantes para levantar a la gente cuando hay minga ellos solían salir a las 4 de la mañana alertando que hay minga, por toda la comunidad, además ellos solían tocar en las mingas, reuniones. Hoy en día quedan pocos de las personas que lo realizan este tipo de música dentro de las comunidades cuando hay matrimonios.					
Categoría		**Tipo**		**Subtipo**	
Manifestación Cultural		Acervo cultural y popular		Música y Danza	
UBICACIÓN DEL ATRACTIVO					
Provincia		**Cantón**		**Parroquia**	
Tungurahua		Ambato		Juan Benigno Vela	
Barrio, Sector o Comuna		**Calle principal**	**Numero**	**Transversal**	
Chibuleo San Francisco		Casa comuna	S/N	Vía al cementerio	
Latitud (grados decimales)		**Longitud (grados decimales)**		**Altura(msnm)**	
1°18'30"S		78°43'30"W		3.100msnm	
CARACTERISTICAS DEL ATRACTIVO					
Características climatológicas					
Clima	Frio	**Temperatura(º C)**	12	**Precipitación Pluviométrica(mm):**	1454mm
Línea de producto al que pertenece el atractivo (U)				Rural	
Escenario donde se localiza el atractivo turístico				Cultural	
JERARQUIA				II	

Ficha 16 Unopuch

FICHA PARA EL LEVANTAMIENTO Y JERARQUIZACIÓN DE ATRACTIVOS TURÍSTICOS		
NOMBRE DEL ATRACTIVO TURISTICO		
CENTRO DE ACOPIO UNOPUCH		
 **Fuente:** https://tungurahua.gob.ec/comercializacion-quesos/		
DESCRIPCION DEL ATRACTIVO		
UNOPUCH: significa la unión de Organizaciones del pueblo Chibuleo en la cual abarca 6 comunidades de la parroquia Juan Benigno Vela, es un centro de acopio de recibimiento de leche fría de los productores de las comunidades para los cuales ser transformados en quesos, yogurt: también envían la leche a otras provincias como es más al Cantón Machachi a la productora de lácteos marca Toni. Este emprendimiento lo realizaron personas de las mismas comunidades porque cuando existe algún inconveniente en el país, la leche de las comunidades lo rechaza y por ende los trabajadores lo realizan en el acopio los propios productos para ser comercializados. La Organización trabaja diariamente con dos lecheros que tienen dos rutas la primera que abarca las comunidades de San Miguel, Chacapungo, Pataló Alto y San Luis la segunda ruta San Francisco, San Pedro, San Alfonso recogiendo diario 1.100 litros de los 150 productores.		
Categoría	**Tipo**	**Subtipo**
Manifestación Cultural	Realizaciones técnicas y Científicas	Centros Industriales
UBICACIÓN DEL ATRACTIVO		
Provincia	**Cantón**	**Parroquia**
Tungurahua	Ambato	Juan Benigno Vela

Barrio, Sector o Comuna	**Calle principal**	**Numero**	**Transversal**
Chibuleo San Luis	El puente	S/N	Vía a Guaranda
Latitud (grados decimales)	**Longitud (grados decimales)**		**Altura(msnm)**
1°18'50"S	78°42'75W		3.000msnm

CARACTERISTICAS DEL ATRACTIVO					
Características climatológicas					
Clima	Seco	**Temperatura(º C)**	12	**Precipitación Pluviométrica(mm):**	1454mm

Línea de producto al que pertenece el atractivo (U)	Rural
Escenario donde se localiza el atractivo turístico	Cultural
JERARQUIA	II

Ficha 17 Fiesta del Danzante

FICHA PARA EL LEVANTAMIENTO Y JERARQUIZACIÓN DE ATRACTIVOS TURÍSTICOS			
NOMBRE DEL ATRACTIVO TURISTICO			
Los Danzantes			
 			
DESCRIPCION DEL ATRACTIVO			
En el pueblo Chibuleo se lo realiza esta fiesta de los danzantes ya que año tras año lo va realizando la fiesta de los alcaldes o danzantes en donde era un acto de mayor relevancia en nombrar al prioste mayor de las fiestas o también llamado alcalde, pero en ese momento lo eligieron a 2 personas para que llevaron a cabo la fiesta del danzante. Las dos personas elegidas para danzantes una era rica y otro era pobre; para la persona rica no era difícil adquirir la vestimenta y los demás objetos de valor. La persona pobre lo adquirió con toda la fuerza, devoción y el valor para realizarlo la fiesta en donde el nombre al taita Chimborazo y lo ayudo con todo para la fiesta del danzante			
Categoría	**Tipo**		**Subtipo**
Manifestación Cultural	Acervo cultural y popular		Fiestas Religiosas, tradiciones y creencias populares
UBICACIÓN DEL ATRACTIVO			
Provincia	**Cantón**		**Parroquia**
Tungurahua	Ambato		Juan Benigno Vela
Barrio, Sector o Comuna	**Calle principal**	**Numero**	**Transversal**
Chibuleo San Francisco	Barrio centro	S/N	Vía al barrio san juan

Latitud (grados decimales)	Longitud (grados decimales)	Altura(msnm)
1°19'05"S	78°43'37"W	3100msnm

CARACTERISTICAS DEL ATRACTIVO					
Características climatológicas					
Clima	Frio	**Temperatura(º C)**	14	**Precipitación Pluviométrica(mm):**	1454mm
Línea de producto al que pertenece el atractivo (U)			Rural		
Escenario donde se localiza el atractivo turístico			Cultural		
JERARQUIA			II		

Ficha 18 Arte y Cultura

FICHA PARA EL LEVANTAMIENTO Y JERARQUIZACIÓN DE ATRACTIVOS TURÍSTICOS
NOMBRE DEL ATRACTIVO TURISTICO
Arte y cultura
 
DESCRIPCION DEL ATRACTIVO
El artista Sairy Lligalo indígena y oriundo del pueblo Chibuleo, tiene su habilidad de realizar imágenes pintadas en lienzo, papel, madera, metal, o cualquier otra base, se Ha hecho famoso por plasmar la imagen o expresar lo que tiene sobre la pintura. Sairy Ambato se volvió famoso que llego a tener diferentes reconocimientos de la casa de la cultura de la ciudad de ciudad de Ambato, a través de estos conocimientos el tubo la oportunidad de viajar a otros países en donde deja el nombre de Ambato y de su

pueblo Chibuleo en alto. Sus pinturas son plasmadas en la luna, las estrellas y las aves las cuales son sus inspiraciones.					
Categoría		Tipo		Subtipo	
Manifestación Cultural		Acervo cultural y popular		Artesanías y Artes	
UBICACIÓN DEL ATRACTIVO					
Provincia		Cantón		Parroquia	
Tungurahua		Ambato		Juan Benigno Vela	
Barrio, Sector o Comuna		Calle principal	Numero	Transversal	
Chibuleo San Francisco		San juan	S/N	Vía a San Pedro	
Latitud (grados decimales)		Longitud (grados decimales)		Altura(msnm)	
1°19'05"S		78°43'37"W		3100msnm	
CARACTERISTICAS DEL ATRACTIVO					
Características climatológicas					
Clima	Seco	Temperatura(º C)	14	Precipitación Pluviométrica(mm):	1454mm
Línea de producto al que pertenece el atractivo (U)				Rural	
Escenario donde se localiza el atractivo turístico				Cultural	
JERARQUIA				III	

Ficha 19 Feria del pueblo Chibuleo

FICHA PARA EL LEVANTAMIENTO Y JERARQUIZACIÓN DE ATRACTIVOS TURÍSTICOS		
NOMBRE DEL ATRACTIVO TURISTICO		
Feria del pueblo Chibuleo		
 		
DESCRIPCION DEL ATRACTIVO		
La feria del pueblo Chibuleo es una iniciativa de todos los comerciantes del pueblo Chibuleo y la parroquia Juan Benigno Vela, en la vía a Guaranda sector del puente empezaron a realizar pocos comerciantes a vender sus productos, desde allí viene dando más y más la feria que hoy en día es una feria grande en donde es la comercialización de ganado, de legumbres, frutas y hortalizas, venta de ropa y calzado; y también venta de la gastronomía propia de la zona, la feria es libre se realiza los días miércoles de 6 de la mañana hasta las 7 de la noche. La feria de Chibuleo ya cuenta con un mercado el cual ya está un 80% de avance en donde tienen que hacer uso para una venta adecuada y organizada, este mercado es gracias al convenio del municipio de Ambato y a la UNOPUCH que trabajan día a día para una mejora.		
Categoría	**Tipo**	**Subtipo**
Manifestaciones culturales	Acervo Cultural y Popular	Ferias y Mercados
UBICACIÓN DEL ATRACTIVO		
Provincia	**Cantón**	**Parroquia**

Tungurahua		Ambato			Juan Benigno Vela
Barrio, Sector o Comuna		**Calle principal**	**Numero**		**Transversal**
El Puente/ la compañía.		Entrada a Chibuleo San Luis	S/n		Vía a Guaranda
Latitud (grados decimales)		**Longitud (grados decimales)**			**Altura(msnm)**
1°18'50"S		78°42'75W			3.000msnm
CARACTERISTICAS DEL ATRACTIVO					
Características climatológicas					
Clima	Frio	**Temperatura(º C)**	12 ºC	**Precipitación Pluviométrica(mm):**	1.200 mm al año
Línea de producto al que pertenece el atractivo (U)				Cultural	
Escenario donde se localiza el atractivo turístico				Rural	
JERARQUIA				II	

Ficha 20 Virgen del Santo Suelo

FICHA PARA EL LEVANTAMIENTO Y JERARQUIZACIÓN DE ATRACTIVOS TURÍSTICOS			
NOMBRE DEL ATRACTIVO TURISTICO			
Virgen Santo Suelo			
 			
DESCRIPCION DEL ATRACTIVO			
Se encuentra ubicada en la parroquia Juan Benigno Vela debajo del puente que cruza a la vía a Guaranda, la entrada es por un camino de tierra hacía en rio de san Luis y en un bosque de eucalipto. Es un pequeño santuario donde las personas devotas acudían a venerar y orar, además iban llevando lanas de los diferentes animales para que haya más producción de los mismos ya que ellos tenían esas creencias antiguas, además dicen ser milagrosa ya que muchas personas lo dejan fotografías de sus familias, además placas de agradecimiento a ella.			
Categoría	**Tipo**		**Subtipo**
Manifestaciones culturales	Arquitectura		Histórica / Vernácula
UBICACIÓN DEL ATRACTIVO			
Provincia	**Cantón**		**Parroquia**
Tungurahua	Ambato		Juan Benigno Vela
Barrio, Sector o Comuna	**Calle principal**	**Numero**	**Transversal**
El Puente/ la compañía.	Entrada a Chibuleo San Luis	S/n	Vía a Guaranda

<table>
<tr><td colspan="2">Latitud (grados decimales)</td><td colspan="2">Longitud (grados decimales)</td><td colspan="2">Altura(msnm)</td></tr>
<tr><td colspan="2">1°18'50"S</td><td colspan="2">78°42'75W</td><td colspan="2">3.000msnm</td></tr>
<tr><td colspan="6">CARACTERISTICAS DEL ATRACTIVO</td></tr>
<tr><td colspan="6">Características climatológicas</td></tr>
<tr><td>Clima</td><td>Frio</td><td>Temperatura(º C)</td><td>12 ºC</td><td>Precipitación Pluviométrica(mm):</td><td>1.200 mm al año</td></tr>
<tr><td colspan="4">Línea de producto al que pertenece el atractivo (U)</td><td colspan="2">Cultural</td></tr>
<tr><td colspan="4">Escenario donde se localiza el atractivo turístico</td><td colspan="2">Rural</td></tr>
<tr><td colspan="4">JERARQUIA</td><td colspan="2">I</td></tr>
</table>

Ficha 21 Hacienda Tangango

FICHA PARA EL LEVANTAMIENTO Y JERARQUIZACIÓN DE ATRACTIVOS TURÍSTICOS			
NOMBRE DEL ATRACTIVO TURISTICO			
Hacienda Tangango Patalo' Alto			
			
DESCRIPCION DEL ATRACTIVO			
Se encuentra ubicada en la parroquia Juan Benigno Vela en la comunidad de Pataló Alto aquí empezaron a realizar el turismo comunitario dando a conocer sus emprendimientos que conllevan desde hace años, ellos realizan las presentaciones de los productos de cultivos como también sus artesanías, aquí siguen implementando más y más como es en infraestructura y servicios turísticos para ofrecer a los turistas que visiten la parroquia y sus comunidades.			
Categoría	**Tipo**		**Subtipo**
Manifestaciones culturales	Arquitectura		Infraestructura cultural
UBICACIÓN DEL ATRACTIVO			
Provincia	**Cantón**		**Parroquia**
Tungurahua	Ambato		Juan Benigno Vela
Barrio, Sector o Comuna	**Calle principal**	**Numero**	**Transversal**

<table>
<tr><td colspan="2">Patalo Alto</td><td colspan="2">Hacienda Tangango</td><td>S/n</td><td colspan="2">Vía a los paramos</td></tr>
<tr><td colspan="2">Latitud (grados decimales)</td><td colspan="3">Longitud (grados decimales)</td><td colspan="2">Altura(msnm)</td></tr>
<tr><td colspan="2">1°18'50"S</td><td colspan="3">78°42'75W</td><td colspan="2">3.000msnm</td></tr>
<tr><td colspan="7">CARACTERISTICAS DEL ATRACTIVO</td></tr>
<tr><td colspan="7">Características climatológicas</td></tr>
<tr><td>Clima</td><td>Frio</td><td>Temperatura(º C)</td><td>14 ºC</td><td>Precipitación Pluviométrica(mm):</td><td colspan="2">1.200 mm al año</td></tr>
<tr><td colspan="4">Línea de producto al que pertenece el atractivo (U)</td><td colspan="3">Cultural</td></tr>
<tr><td colspan="4">Escenario donde se localiza el atractivo turístico</td><td colspan="3">Rural</td></tr>
<tr><td colspan="4">JERARQUIA</td><td colspan="3">II</td></tr>
</table>

Ficha 22 Coches de madera

FICHA PARA EL LEVANTAMIENTO Y JERARQUIZACIÓN DE ATRACTIVOS TURÍSTICOS			
NOMBRE DEL ATRACTIVO TURISTICO			
COCHES DE MADERA			
			
DESCRIPCION DEL ATRACTIVO			
Se encuentra ubicada en la parroquia Juan Benigno Vela a 12 km de la vía que conecta al Cantón Guaranda en una quebrada seca llamado Tambo Huayco, es un atractivo de tipo recreación en donde los turistas llegan a visitar y dan un paseo en el coche de madera puede irse desde el barrio San Juan bajando a la quebrada seca, es una iniciativa de un señor que quiere aprovechar sus bosques por en aquel lugar se puede apreciar las aves y sus sonidos. Dirección			
Categoría	**Tipo**		**Subtipo**
Manifestaciones culturales	Arquitectura		Histórica / Vernácula
UBICACIÓN DEL ATRACTIVO			
Provincia	**Cantón**		**Parroquia**
Tungurahua	Ambato		Juan Benigno Vela
Barrio, Sector o Comuna	**Calle principal**	**Numero**	**Transversal**

Tambo Huayco	Via principal con dirección a Echaleche	S/n	Vía a Guaranda
Latitud (grados decimales)	**Longitud (grados decimales)**		**Altura(msnm)**
1°18'50"S	78°42'75W		3.000msnm

CARACTERISTICAS DEL ATRACTIVO					
Características climatológicas					
Clima	Frio	**Temperatura(º C)**	12 ºC	**Precipitación Pluviométrica(mm):**	1.200 mm al año
Línea de producto al que pertenece el atractivo (U)			Cultural		
Escenario donde se localiza el atractivo turístico			Rural		
JERARQUIA			I		

Ficha 23 Hostal

FICHA PARA EL LEVANTAMIENTO Y JERARQUIZACIÓN DE ATRACTIVOS TURÍSTICOS
NOMBRE DEL ATRACTIVO TURISTICO
Hostal

DESCRIPCION DEL ATRACTIVO

<table>
<tr><td colspan="6">Este hostal se encuentra en la comunidad de Chibuleo San Francisco está hecho su techo a base de paja ya que se encuentra a una hora delos paramos de los mismos pueblos, este hostal se realizó con el fin de tener su propio emprendimiento así poder acoger a propios y extraños turistas, los cuales pueden hacer usos de sus instalaciones, las cuales cuentan con habitaciones dobles, simple, y triples con baños personales además cuentan con agua caliente; como también cuenta con comedor los cuales ofrecen sus propios productos realizados, como es desayunos almuerzos y cenas.</td></tr>
<tr><td colspan="2">Categoría</td><td colspan="2">Tipo</td><td colspan="2">Subtipo</td></tr>
<tr><td colspan="2">Manifestación Cultural</td><td colspan="2">Arquitectura</td><td colspan="2">Infraestructura cultural</td></tr>
<tr><td colspan="6">UBICACIÓN DEL ATRACTIVO</td></tr>
<tr><td colspan="2">Provincia</td><td colspan="2">Cantón</td><td colspan="2">Parroquia</td></tr>
<tr><td colspan="2">Tungurahua</td><td colspan="2">Ambato</td><td colspan="2">Juan Benigno Vela</td></tr>
<tr><td colspan="2">Barrio, Sector o Comuna</td><td>Calle principal</td><td>Numero</td><td colspan="2">Transversal</td></tr>
<tr><td colspan="2">Chibuleo San Francisco</td><td>San juan</td><td>S/N</td><td colspan="2">Vía a San Pedro</td></tr>
<tr><td colspan="2">Latitud (grados decimales)</td><td colspan="2">Longitud (grados decimales)</td><td colspan="2">Altura(msnm)</td></tr>
<tr><td colspan="2">1°19'05"S</td><td colspan="2">78°43'37"W</td><td colspan="2">3100msnm</td></tr>
<tr><td colspan="6">CARACTERISTICAS DEL ATRACTIVO</td></tr>
<tr><td colspan="6">Características climatológicas</td></tr>
<tr><td>Clima</td><td>Seco</td><td>Temperatura(º C)</td><td>14</td><td>Precipitación Pluviométrica(mm):</td><td>1454mm</td></tr>
<tr><td colspan="4">Línea de producto al que pertenece el atractivo (U)</td><td colspan="2">Rural</td></tr>
<tr><td colspan="4">Escenario donde se localiza el atractivo turístico</td><td colspan="2">Cultural</td></tr>
<tr><td colspan="4">JERARQUIA</td><td colspan="2">II</td></tr>
</table>

Ficha 24 HAMPI WASI

<table>
<tr><td colspan="4">FICHA PARA EL LEVANTAMIENTO Y JERARQUIZACIÓN DE ATRACTIVOS TURÍSTICOS</td></tr>
<tr><td colspan="4">NOMBRE DEL ATRACTIVO TURISTICO</td></tr>
<tr><td colspan="4">HAMPI WASI LA CASA DE LA SANACION</td></tr>
<tr><td colspan="4">  </td></tr>
<tr><td colspan="4">DESCRIPCION DEL ATRACTIVO</td></tr>
<tr><td colspan="4">Se encuentra en el barrio la Elevación de la parroquia Juan Benigno Vela, hampi wasi esta echa para la sanación física, mental y espiritual; donde también lo realizan ceremonias rituales de aplicación medica de Kambo.
El que lo realiza este tipo de sanación es el terapeuta David Soto medico andino, las cuales puede aliviar y curar molestias de enfermedades.</td></tr>
<tr><td>Categoría</td><td colspan="2">Tipo</td><td>Subtipo</td></tr>
<tr><td>Manifestación Cultural</td><td colspan="2">Acervo cultural y popular</td><td>Medicina ancestral</td></tr>
<tr><td colspan="4">UBICACIÓN DEL ATRACTIVO</td></tr>
<tr><td>Provincia</td><td colspan="2">Cantón</td><td>Parroquia</td></tr>
<tr><td>Tungurahua</td><td colspan="2">Ambato</td><td>Juan Benigno Vela</td></tr>
<tr><td>Barrio, Sector o Comuna</td><td>Calle principal</td><td>Numero</td><td>Transversal</td></tr>
<tr><td>La Elevación</td><td>La elevación</td><td>S/N</td><td>Vía a Guaranda</td></tr>
<tr><td>Latitud (grados decimales)</td><td colspan="2">Longitud (grados decimales)</td><td>Altura(msnm)</td></tr>
<tr><td>1°19'05"S</td><td colspan="2">78°43'37"W</td><td>3100msnm</td></tr>
<tr><td colspan="4">CARACTERISTICAS DEL ATRACTIVO</td></tr>
<tr><td colspan="4">Características climatológicas</td></tr>
</table>

Clima	Seco	Temperatura(º C)	11	Precipitación Pluviométrica(mm):	1454mm
Línea de producto al que pertenece el atractivo (U)				Rural	
Escenario donde se localiza el atractivo turístico				Cultural	
JERARQUIA				**I**	

Resumen de los atractivos turísticos

Ficha 25 Resumen de los atractivos

N°	**Nombre**	**Categoría**	**Tipo**	**Sub tipo**	**Jerarquía**
ATRACTIVOS NATURALES					
1	Laguna Morococha	Atractivo Natural	Ambientes Lacustres	Laguna	I
2	Bosque Nativo Yagual	Atractivo Natural	Bosque	Paramo	I
3	Laguna de Inabuela	Atractivo Natural	Ambientes Lacustres	Laguna	III
4	Nevado Carihuayrazo	Atractivo natural	Montaña	Media Montaña	III
5	Cerro cono longo	Atractivo Natural	Bosque	Paramo	I
MANIFESTACIONES CULTURALES					
6	Iglesia católica Nuestra señora de	Manifestaciones Culturales	Arquitectura	Histórica / Vernácula	II
7	Realización de sombreros	Manifestaciones Culturales	Acervo cultural y popular	Artesanías y artes	II

8	Chibuleoart	Manifestaciones Culturales	Acervo cultural y popular	Artesanías y artes	III
9	Reyes magos	Manifestaciones Culturales	Acervo cultural y popular	Fiestas religiosas, tradiciones y creencias populares	II
10	Inti Raymi	Manifestaciones Culturales	Acervo cultural y popular	Fiestas religiosas, tradiciones y creencias populares	II
11	Fiestas de san pedro	Manifestaciones Culturales	Acervo cultural y popular	Fiestas religiosas, tradiciones y creencias populares	II
12	Toros de pueblo	Manifestaciones Culturales	Acervo cultural y popular	Fiestas religiosas, tradiciones y creencias populares	II
13	chamanismo	Manifestaciones Culturales	Acervo cultural y popular	Medicina ancestral	II
14	Gastronomía	Manifestaciones Culturales	Acervo cultural y popular	Gastronomía	I
15	Música	Manifestaciones Culturales	Acervo cultural y popular	Música y danza	I

16	Unopuch	Manifestaciones Culturales	Realizaciones técnicas y científicas	Centros industriales	I
15	Danzantes	Manifestaciones Culturales	Acervo cultural y popular	Fiestas religiosas, tradiciones y creencias populares	II
16	Arte y cultura	Manifestaciones Culturales	Acervo cultural y popular	Artesanías y arte	III
17	Ferias del Pueblo Chibuleo	Manifestaciones Culturales	Acervo cultural y popular	Ferias y mercado	II
18	Virgen del Santo Suelo	Manifestaciones Culturales	Acervo cultural y popular	Fiestas religiosas, tradiciones y creencias populares	I
21	Hacienda Tangango	Manifestaciones Culturales	Realizaciones técnicas y científicas	Centros Industriales	II
22	Coches de madera	Manifestaciones Culturales	Realizaciones técnicas y científicas	Centros industriales	I
23	Hostal	Manifestaciones Culturales	Arquitectura.	Obras Infraestructurales y arquitecturas	II
24	Casa de Sanación Hampi Wasi	Manifestaciones Culturales	Acervo cultural y popular	Medicina Ancestral	I

La parroquia Juan Benigno Vela siendo una de las parroquias rurales, posee un potencial de desarrollo turístico, ya que cuenta con áreas naturales y manifestaciones culturales propios de la zona los cuales permite conocer los páramos y su propia fuente de agua para el consumo humano, además permite el fácil acceso a diferentes atractivos ya que hoy en día son sus carreteras en buenas condiciones.

Esta parroquia ofrece al turista:

- Ambiente natural
- Montañas, lagunas, y sus ríos.
- Visitas a sus lagunas y nevado conocido como el Carihuayrazo.
- Conocimiento de las costumbres y tradiciones de sus pueblos.

Juan Benigno Vela ha ido mejorando algunos aspectos entre ellos son la viabilidad para llegar a los lugares turísticos dentro de la parroquia y sus comunidades, además de ellos van creando proyectos para desarrollar en el ámbito turístico, entre ellos estas lo que hosterías, locales de artesanías además tienen un proyecto que es la carrera de coches de madera, el cual esta aun en ejecución ya que no tienen mucho conocimiento en el área de turismo y su desarrollo. Muchas habitantes de la zona van formando parte de estos proyectos ya que ayudarían mucho en su ámbito económico además ellos lo hacen sin perjudicar al entorno natural y respetando las tradiciones de cada sector, en si aprovechando los beneficios que la naturaleza tiene en la localidad de la parroquia.

Además, la parroquia Juan Benigno Vela desarrollara de un buen modo el turismo, porque esto contribuirá y generara un buen desarrollo de turismo en la localidad, donde podrán crear sus propios emprendimientos los cuales ayudarían a ellos y a otras familias en el ámbito económico, los cuales podrán evitar la migración a tierras lejanas dejando a sus familiares solos, y podran mejorar la calidad de vida de los habitantes de la parroquia Juan Benigno Vela.

Resultado del objetivo N° 3

Actividades a desarrollar en la parroquia Juan Benigno Vela

Diseño del producto turístico

Para la realización de este se utilizó las hojas técnicas las cuales nos permiten diseñar el producto turístico, con cada actividad hacer desarrollara da en la parroquia Juan Benigno Vela.

Ilustración 3 Mapa de recorrido de rutas



Hoja Técnica Diseño de la Ruta

Trayectorias	Atractivos principales	Características	Longitud KMS				Descripción
Desde **Hasta**		**Día 1 y 2**	**A**	**E**	**T**	**TOT**	
Ambato – la Parroquia Juan Benigno Vela	Redondel de Huachi Chico, la Magdalena, Santuario Virgen de la Elevación, Iglesia católica Virgen de las Mercedes, Ceremonia ancestral, Tangango, Virgen de Santo suelo, Unopuch, Chibuleoart, Realización de sombreros de lana de borregos, casa de la cultura San Francisco, casa comunal San Juan, Coches de madera en Tambo Huayco, Hostería Chibuleo Ancestral.	Vía E35 Ambato- Juan Benigno Vela- Pueblo de Chibuleo	14			14	Para llegar a la parroquia se va por la vía principal E35) Ambato- Guaranda, a 7km en donde llegamos a la parroquia, desde allí empezaremos el recorrido a las diferentes actividades, durante el recorrido observaremos los emprendimientos como también su flora y fauna y la belleza paisajística de la parroquia.
	Paramos del Pueblo Chibuleo, laguna Inabuela, Bosque de Yagual, Camino del Shack Ñan, Carihuayrazo,	Chibuleo San Francisco- Nevado Carihuayrazo		5	20	25	Conoceremos la flora ya fauna endémica de los páramos de Chibuleo.

Hoja de Diseño de Circuito

Día	Recorrido	Horario	KM	Vehículo	Servicios	Actividad
1	Iglesia católica Virgen de las Mercedes, Ceremonia ancestral, Tangango, Virgen de Santo suelo, Unopuch, Chibuleoart, Realización de sombreros de lana de borregos, casa de la cultura San Francisco, casa comunal San Juan, Coches de madera en Tambo Huayco, Hostería Chibuleo Ancestral.	8am – 19pm	14km	Buseta escolar	Transporte Guianza Alimentación Recreación Alojamiento	Llegada a la parroquia Conocimiento de la medicina ancestral. Turismo comunitario Visita a los emprendimientos Degustación de los quesos Compra de artesanías. Fotografías Paseo en los coches de madera.
2	Paramos del Pueblo Chibuleo, laguna Inabuela, Bosque de Yagual, Camino del Shack Ñan, Carihuayrazo,	5am - 16pm	25 km	Carro 4x4 Caballos	Transporte Guianza Alimentación Recreación	Desayuno Subida al paramo del Pueblo Chibuleo. Cabalgatas Visita a las lagunas, bosque de yagual Subida al Carihuayrazo.

Estructura del producto turístico

Temática	Atractivos y Recursos turísticos	Desarrollo del paquete turístico	Número de personas
El paquete turístico **"Tu encanto natural y paisajístico"** es de tipo natural y cultural ya que involucra los recursos naturales y manifestaciones culturales representativos de la parroquia Juan Benigno Vela	• Iglesia católica Virgen de las Mercedes • Ceremonia ancestral • Tangango • Virgen de Santo suelo • Unopuch • Chibuleoart • Realización de sombreros de lana de borregos, • Casa de la cultura San Francisco, • Casa comunal San Juan, • Coches de madera en Tambo Huayco • Hostería Chibuleo Ancestral. • Páramos del Pueblo Chibuleo • laguna Inabuela • Bosque de Yagual, • Camino del Shack Ñan • Carihuayrazo	Parroquia Juan Benigno Vela	10

Itinerario de actividades de la parroquia Juan Benigno Vela

Hora	**Actividades**
Bienvenida por los señores organizadores del paquete	
8:00 a 8:30am	Desayuno dentro de la parroquia Juan Benigno Vela.
8:30 a 9:00am	Visita la Iglesia Católica Nuestra Señora de las Mercedes
9:00 a 9:45 am	Visita a "TEMAZCAL" Purificación con medicina ancestral
9:45 a 10:30 am	Traslado a Patalo Alto "Tangango" Turismo comunitario
10:30 a 11:00 am	Refrigerio
11:00 a 11:30 am	Llegada y visita a la gruta bajo el puente "Santuario de los Santos Suelos"
11:30 a 12:15 pm	Visita al centro de acopio UNOPUCH, degustación de los lácteos.
12:15 a 1:pm	Caminata y visita al emprendimiento de Chibuleoart, compra de artesanías
1:00 a 2:00 pm	Visita al emprendimiento de la realización de sombreros.
2:00 a 3:00pm	Almuerzo
3:00 a 3:30pm	Visita la casa cultural de San Francisco
3:30 a 4:00 pm	Visita de las pinturas en la casa comunal de san Juan
4:00 a 6:00pm	Recreación en los coches de madera
7:00 pm	Cena y descanso
Recomendaciones	
DIA 2	
5:00 a 5:30 am	Desayuno
5:30 a 6: 00am	Entrega de las tongas y coffee break
6:00 a 7:00 am	Salida a los páramos del Pueblo Chibuleo
7:00 a 10:00 am	Caminata por los senderos con dirección a las lagunas
10:00 a 10:30am	Llegada a las lagunas, descanso y Coffee break
10:30 a 11:30 am	Senderismo por las 6 lagunas, fotografías del paisaje.
11:30 a 12:30pm	Cabalgata a continuación de la ruta
12:30 a 13:00 pm	Llegada al Bosque nativo de Yagual
13:00 a 14:30	Caminata por el sendero del Shack Ñan

14:30 a 15:00	Almuerzo “Tonga”
15:30 a 16:00	Visita a las faldas del Nevado Carihuayrazo
18:00 pm	Regreso a la parroquia y fin del recorrido

Descripción del costo del paquete turístico

ITINERARIO

Fecha: _____ **Telf:**_____

Agente: _____ **Ciudad:**

Señores: **N° Pax:** **Grat:** _____

Mes-día	**Servicio**	**Costo por persona**	**Costo por pax**
Día 1		**1 pax**	**10 pax**
	Guía	3	30
	Transporte	2	20
	Desayuno	3	30
	Almuerzo	3	30
	Visita a los emprendimientos	4,50	45
	Refrigerio	4	40
	Recreación	2	20
	Alojamiento	12	120
	Cena	3	30
DIA 2			
	Guía	3	30
	Transporte 4x4	3	30
	Desayuno	3	30
	Refrigerio	4	40
	Tonga	3,50	35
	Cabalgata	2	20
TOTAL		**55**	**550**
IVA 12%		**6.6**	**66**

COMISION 10%		**5.5**	**55**
TOTALES		**67.1**	**671**

Ilustración 4 Hoja promocional

Hoja promocional

TU ENCANTO NATURAL Y PAISAJISTICO

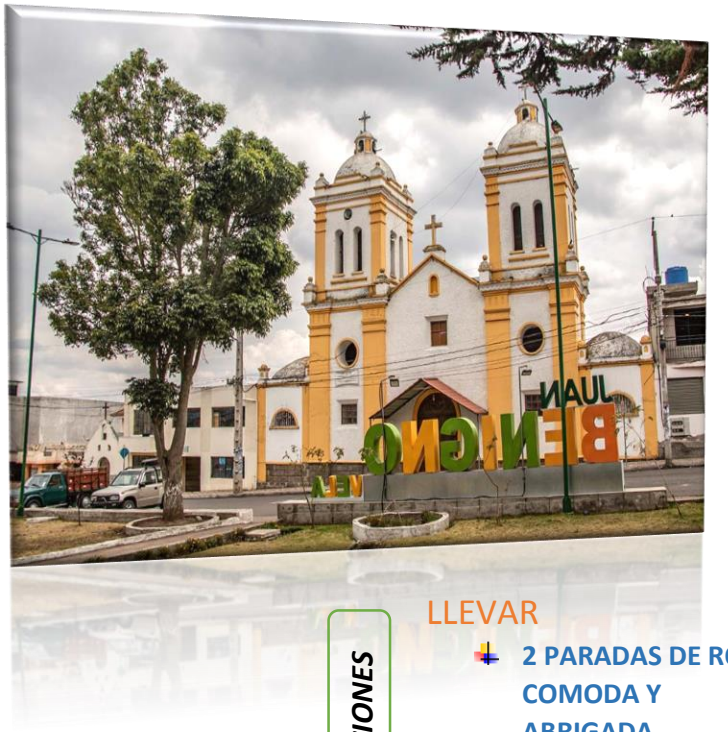

$61.10

2 DIAS 1 NOCHE

INCLUYE

- DESAYUNOS
- ALMUERZOS
- CENA
- GUIANZA
- HOSPEDAJE

ACTIVIDADES

- VISITA A LOS EMPRENDIMIENTOS
- MEDICINA ANCESTRAL
- SENDERISMO RECREACION
- CABALGATA
- VISITA AL CARIHUIRAZO
- VISITA A LAS LAGUNAS
- FOTOGRAFIA







RECOMENDACIONES

LLEVAR

- 2 PARADAS DE ROPA COMODA Y ABRIGADA
- BOTAS DE CAUCHO
- BLOQUEADOR SOLAR
- GORRA DE SOL Y DE LANA
- GUANTES DE LANA

Guion turístico

Bienvenida

Buenos días señores turistas que nos visitan el día de hoy, mi nombre es Fabiola y voy hacer su guía durante la permanencia de su estadía en la parroquia Juan Benigno Vela; agradecemos de todo corazón hacia ustedes por visitar nuestra parroquial, en donde conoceremos diferentes atractivos naturales y culturales, esperamos que estos 2 días que van a permanecer sea de mucho agrado y satisfacción y que lo puedan disfrutar al máximo; cualquier duda o inquietud pueden realizarlo sin ningún miedo.

Para el recorrido debemos llevar ropa abrigada ya que nuestro recorrido es hacia los páramos en donde encontraremos flora y fauna, las lagunas y el nevado Carihuayrazo y respirar un aire propio y limpio, así podremos desarrollar sin ningún problema las actividades.

Recomendaciones

- Llevar ropa cómoda y abrigada, bufanda, guantes de lana
- Botas de caucho.
- Bloqueador solar
- Gorra de lana y sol.

Parroquia Juan Benigno Vela

La parroquia Juan Benigno Vela fue creada en el año de 1932, tiene una población de 8755 habitantes los cuales constan de mestizos e indígenas; tiene una extensión de 3632,72 hectáreas las cuales son más de los páramos del Pueblo Chibuleo; esta parroquia se limita:

- Norte con los cantones de Mocha y Tisaleo,
- Sur con la parroquia Pasa y Pilahuin,
- Este con la parroquia Pilahuin,
- Oeste con el Cantón Mocha y la parroquia Santa Rosa.

Juan Benigno Vela es una parroquia rural del Cantón Ambato de la provincia de Tungurahua se localiza en la serranía a 3200msnm, a 7 km del centro de la ciudad de Ambato vía principal que conecta a la costa ecuatoriana, su clima es frio que va desde los 12°C y 14°C. La población de la parroquia es mesclada entre población indígena y

mestiza. En esta parroquia se dedica más a la actividad agrícola, pecuaria y textil; Sus principales productos agrícolas son: la papas, habas, mellocos, ocas, ajo, alverja y muy poco el cultivo del maíz, hoy en día también lo cultivan la mora y la fresa. En la actividad pecuaria se dedican un poco como es a la venta de cuy, conejo, y pollos de campo, venta de animales bovinos vacas y toros; en el área textil era se dedican a la confección de ponchos chalinas, blusas bordadas, y confección de sandalias.

Pueblo Chibuleo

Son pueblos originarios de la parroquia Juan Benigno Vela, se encuentran en la sierra central a 18 Km de la ciudad de Ambato este pueblo son bilingües el idioma materno es el Kichwa y su segundo idioma es el español su urbe es de 4837 habitantes aproximadamente y están organizados por sus 7 comunidades; San Francisco, San Luis, San Pedro, Chacapungo, San Alfonso, San Miguel, Patalo Alto, estos pueblos también pertenecen tienen una parte de la Reserva Faunística Chimborazo.

Los principales productos son la papa, habas, choclos, mellocos, y al ajo; después también se dedican a la producción pecuaria y crianza de ganado para poder solventar sus gastos, muchas de las personas indígenas realizan sus propias prendas de vestir, además también realizan para ser vendidos a otras personas como son sus kits de vestimenta; anaco, blusa, sandalias, colares y manillas entre otros.

El nombre originario se debe a una planta llamada Chibu; que mucho antes habitaba en este lugar y leo proviene de los descendientes de la cultura Panzaleo en la provincia de Tungurahua del cual son originarios.

Iglesia católica Nuestra Señora de la Merced

Nuestra señora de las mercedes está ubicada en la parroquia Juan Benigno Vela del cantón Ambato, es uno de los atractivos que tiene esta parroquia rural, en donde llegan turistas nacionales y extranjeros a la peregrinación, en el mes de septiembre se ejecuta la fiesta mayor en la cual se la venera a ella mismo con danzas, desfiles, juegos populares, y la misa campal en honor a la virgen de las Mercedes

Medicina Ancestral

Se encuentra en el barrio la Elevación de la parroquia Juan Benigno Vela, hampi wasi esta echa para la sanación física, mental y espiritual; donde también lo realizan ceremonias rituales de aplicación medica de Kambo.

El que lo realiza este tipo de sanación es el terapeuta David Soto medico andino, las cuales puede aliviar y curar molestias de enfermedades.

Tangango

Se encuentra ubicada en la parroquia Juan Benigno Vela en la comunidad de Pataló Alto aquí empezaron a realizar el turismo comunitario dando a conocer sus emprendimientos que conllevan desde hace años, ellos realizan las presentaciones de los productos de cultivos como también sus artesanías, además ofrecen diferentes servicios turísticos a los turistas que visiten la parroquia y sus comunidades.

Virgen de Santo Suelo

Se encuentra ubicada debajo del puente que cruza a la vía Guaranda, la entrada es por un camino de tierra hacía en rio de san Luis y en un bosque de eucalipto. Es un pequeño santuario donde las personas devotas acudían a venerar y orar, además iban llevando lanas de los diferentes animales para que haya más producción de los mismos ya que ellos tenían esas creencias antiguas, además dicen ser milagrosa ya que muchas personas lo dejan fotografías de sus familias, además placas de agradecimiento a ella.

Centro de acopio UNOPUCH

Este emprendimiento lo realizaron personas de las mismas comunidades porque cuando existe algún inconveniente en el país, la leche de las comunidades lo rechazan y por ende los trabajadores lo realizan en el acopio los propios productos para ser comercializados. La Organización trabaja diariamente con dos lecheros que tienen dos rutas la primera que abarca las comunidades de San Miguel, Chacapungo, Pataló Alto y San Luis la segunda ruta San Francisco, San Pedro, San Alfonso recogiendo diario 1.100 litros de los 150 productores.

Chibuleoart

Se encuentra ubicado en la vía a Guaranda en la zona de peña Blanca de la parroquia Juan Benigno Vela, es un emprendimiento de José Moposita y de la Sra. María Telenchana los cuales son los pioneros en la ropa típica de la localidad. Ellos realizan todo tipo de vestimenta como es las blusas las cuales están bordadas a mano y a su gusto con estilo y elegancia, anacos, fajas o chumbis como se les conoce, también lo realizan los ponchos en máquina de hilar, y las famosas alpargatas que lo realizan dependiendo su ocasión o su estilo y sus famosas shigras que son hecho a mano ya que sirven para llevarlo

a cualquier parte en donde lo llevan el cucagui. Además de esto ellos lo realizan las famosas guascas, manishas y aretes; estas indumentarias pueden llegar a unos precios muy altos ya que son echo de corales antiguos.

Realización de sombreros

Este emprendimiento se encuentra ubicado en Juan Benigno Vela en la comunidad de Chibuleo San Alfonso, es elaborado por un artesano él, lo realiza los sombreros para distribuir a diferentes habitantes de las comunidades de la parroquia y también a las parroquias vecinas como es de Pilahuin y Santa Rosa, estos sombreros son hechos a base de la lana trasquilada de oveja el cual tiene un proceso para la realización, y una duración de 8 días para confeccionarlo, además tiene un valor de 120 dólares. Este emprendimiento lo realizo porque era una necesidad para los que ponen dicho sombrero ya que es de su vestimenta.

San Juan La Libertad Expresiones artísticas

El artista Sairy Lligalo indígena y oriundo del pueblo Chibuleo, tiene su habilidad de realizar imágenes pintadas en lienzo, papel, madera, metal, o cualquier otra base, se Ha hecho famoso por plasmar la imagen o expresar lo que tiene sobre la pintura.

Sairy Ambato se volvió famoso que llego a tener diferentes reconocimientos de la casa de la cultura de la ciudad de ciudad de Ambato, a través de estos conocimientos el tubo la oportunidad de viajar a otros países en donde deja el nombre de Ambato y de su pueblo Chibuleo en alto. Sus pinturas son plasmadas en la luna, las estrellas y las aves las cuales son sus inspiraciones.

Coches de madera Tambo Huayco

Está ubicada dentro de en la parroquia Juan Benigno Vela en la vía que conecta al Cantón Guaranda en una quebrada seca llamado Tambo Huayco, es un atractivo de tipo recreación en donde los turistas llegan a visitar y dan un paseo en el coche de madera puede irse desde el barrio San Juan bajando a la quebrada seca, es una iniciativa de un señor que quiere aprovechar sus bosques por en aquel lugar se puede apreciar las aves y sus sonidos. Dirección

Hostal

Este hostal se encuentra en la comunidad de Chibuleo San Francisco esta hecho su techo a base de paja ya que se encuentra a una hora delos paramos de los mismos pueblos, este hostal se realizó con el fin de tener su propio emprendimiento así poder acoger a propios y extraños turistas, los cuales pueden hacer usos de sus instalaciones, las cuales cuentan con habitaciones dobles, simple, y triples con baños personales además cuentan con agua caliente; como también cuenta con comedor los cuales ofrecen sus propios productos realizados, como es desayunos almuerzos y cenas

7 lagunas

Esta laguna se ubica casi en las faldas del Chimborazo a pocos metros de la laguna de Inabuela, en donde se puede apreciar su agua cristalina y sus hermosos paisajes que lo rodean, también se observa la flora y fauna emblemática de aquellos paramos. Esta laguna es una de las 5 lagunas que tiene los páramos del Pueblo Chibuleo.

Bosque de Yagual

Este bosque es nativo de los páramos del ´Pueblo Chibuleo donde se puede apreciar su hermoso paisaje el cual tiene una vista hermosa para el pueblo Chibuleo, se encuentra rodeado de las lagunas que existen por las faldas del Carihuayrazo.

Nevado Carihuayrazo

El nevado Carihuayrazo es un volcán inactivo que se encuentra en la cordillera occidental de los Andes, este volcán cuenta con tres picos y está a 10 minutos del volcán Chimborazo. Para llegar a este volcán se puede ir por los páramos de Chibuleo, como también por el Cantón Mocha en donde se puede ir acampar las personas que lo realizan la cumbre. **Fin del recorrido**

4 CONCLUSIONES

Como resultado de la investigación realizada al "INVENTARIO TURISTICO EN LA PARROQUIA JUAN BENIGNO VELA, DEL CANTON AMBATO, PROVINCIA DE TUNGURAHUA EN EL AÑO 2023" es posible concluir que:

- Se ha elaborado el diagnostico situacional de la parroquia Juan Benigno Vela, en la cual investigamos los factores como es; el económico, social-cultural y ambiental, la cual nos permitió conocer la dura realidad que enfrenta esta parroquia. También, si hay interés de los habitantes de las comunidades de la parroquia por desarrollar actividades turísticas dentro de la misma, así ayudara a la solvencia económica la cual genere ganancia.
- Se realizó el inventario turístico en donde se determinó que existen 24 atractivos turísticos, los cuales son 5 atractivos naturales y 19 manifestaciones culturales, por lo tanto, nos permitió ver el potencial de la parroquia Juan Benigno Vela.
- Se elaboró un producto turístico de la parroquia Juan Benigno Vela, dando a conocer detalladas las diferentes actividades que se puede realizar y el cual esté involucrado los atractivos naturales y manifestaciones culturales que tiene la parroquia, así poder difundirlo y promocionar a nivel local, regional y nacional, para poder atraer turistas y convertir en un destino turístico a Juan Benigno Vela, generando un desarrollo local.

5 RECOMENDACIONES

Según las conclusiones establecidas en la "INVENTARIO TURISTICO EN LA PARROQUIA JUAN BENIGNO VELA, DEL CANTON AMBATO, PROVINCIA DE TUNGURAHUA EN EL AÑO 2023" tenemos las siguientes recomendaciones.

- Es necesario la creación de un departamento turístico a través del GAD Parroquial que cuente con un experto en el área, con el fin de implementar los procesos recomendados que aportarán para que la parroquia con sus comunidades cuente con el proceso indicado de crecimiento turístico.
- A las diferentes autoridades del GAD Parroquial, cabildos, presidentes de las comunidades de la parroquia de Juan Benigno Vela hacer partícipe a la comunidad en los programas que se llevan a cabo ya que en cada comunidad como son San Luis, San Pedro, San Alfonso y San Francisco que poseen mucha variedad de atractivos naturales y culturales interesantes, llamativos a los ojos del turista nacional y extranjero.
- Al GAD de la parroquia Juan Benigno Vela a través del departamento creado de Turismo debe brindar capacitaciones a los pobladores de cada comunidad como son San Luis, San Pedro, San Alfonso y San Francisco, principalmente a los guías locales y prestadores de servicios para que las actividades turísticas que se desarrollan en la zona puedan ser con un proceso de manejo adecuado.
- Al GAD de la parroquia Juan Benigno Vela a través del departamento creado de Turismo tiene entre sus competencias socializar y potencializar con las diferentes instituciones indígenas y étnicas competentes para mejorar la accesibilidad hacia las diferentes comunidades y lugares puntuales dentro de las áreas recomendadas de los lugares turísticos.

6 BIBLIOGRAFÍA

Ambato, D. d. (S-N de S-N de 2015). *Parroquia Juan Benigno Vela*. Obtenido de https://diocesisambato.org/nuestra-senora-de-la-elevacion/

BBVA-Vila, C. T. (5 de 10 de 2023). *turismo sostenible*. Obtenido de https://www.bbva.com/es/sostenibilidad/que-es-el-turismo-sostenible/

CEUPE. (JULIO de 2023). *Que es un producto turistico.* Obtenido de https://www.ceupe.com/blog/que-es-un-producto-turistico.html

Competencias, C. N. (23 de 03 de 2016). *Resolución-CNC-2016-PAG.-14-A-21-3.* Quito: Lexis. Obtenido de REGISTRO OFICIAL ORGANO DEL GOBIERNO DEL ECUADOR: http://sitp.pichincha.gob.ec/repositorio/diseno_paginas/archivos/Resolucio%C2%B4n-002-CNC-2016.pdf

Conagopareazuay. (s/n de Diciembre de 2020). *Producto Turistico.* Obtenido de https://conagopareazuay.gob.ec/w30/wp-content/uploads/2020/12/PRODUCTO-TURISTICO.pdf

CONCEPTO, E. (5 de 08 de 2021). *Turismo*. Obtenido de https://concepto.de/que-son-y-cuales-son-los-recursos-naturales/#ixzz8H5dSSdZE

Concepto.de. (2013). *Recursos naturales.* Argentina: ETECE. Obtenido de https://concepto.de/que-son-y-cuales-son-los-recursos-naturales/#ixzz8H5dSSdZE

COOTAD CODIGO ORGANICO DE ORGANIZACION TERRITORIAL. (31 de 12 de 2019). *Funciones.* Obtenido de https://www.cpccs.gob.ec/wp-content/uploads/2020/01/cootad.pdf

DAVID, B. M. (S-N de 10 de 2012). *antecedentes del turismo.* Obtenido de https://dspace.ueb.edu.ec/bitstream/123456789/1453/1/INVENTARIO%20TURISTICO%20DE%20ATRACTIVOS%20NATURALES%20DEL%20CANTON%20ECHEANDIA.pdf

Definicion.de. (S-N de S-N de 2008-2023). *Atractivo turistico.* Obtenido de https://definicion.de/atractivo-turistico/

Ecuador, C. d. (2015). ELEMENTOS CONSTITUTIVOS DEL ESTADO. En *art 1* (pág. 219). Alfaro, Montecristi: LEXI FINDER.

HIDALGO, U. A. (S-N de Junio de 2022). *Inventario de recursos turisticos* . Obtenido de Inventario: http://repository.uaeh.edu.mx/bitstream/bitstream/handle/123456789/19634/inventariode-recursos-turisticos.pdf?sequence=1&isAllowed=y

Mexico, G. d. (21 de 02 de 2022). *Manifestaciones Culturales.* Obtenido de https://nuevaescuelamexicana.sep.gob.mx/detalle-ficha/5873/

MINISTERIO DE TURISMO DEL ECUADOR. (2018). *manual de atractivos turisticos.* Quito-Ecuador: AME.

Mundial, V. (s.f.). *Provincia de Tungurahua division cantonal*. Obtenido de https://www.derecho-ambiental.org/PDA-Pilahuin/Mapa-Tungurahua-Cantones.html

Nuñez, J. A. (2018). *"PLAN DE MARKETING TURÍSTICO PARA LA PROMOCIÓN DE LA RUTA DE DOWNHILL MAMA RUMI EN EL CANTÓN CHIMBO" [Tesis de maestria,Escuela Superior Politecnica Del Litoral]*. Repositorio Institucional, 2018. Obtenido de https://www.dspace.espol.edu.ec/bitstream/123456789/46230/1/D-CD325.pdf

Paucar, M. (s/n de s/n de 2019). *El POTENCIAL TURÍSTICO DE LAS COMUNIDADES DE LA UNIÓN DE ORGANIZACIONES DEL PUEBLO CHIBULEO COMO APORTE AL DESARROLLO TURISTICO DE LA PARROQUIA JUAN BENIGNO VELA DEL CANTN AMBATO, PROVINCIA DE TUNGURAHUA.* Obtenido de https://repositorio.uta.edu.ec/jspui/bitstream/123456789/30231/1/030228337-9%20%20Manuel%20Joaqu%c3%adn%20Paucar%20Quintu%c3%b1a.pdf

PDOT. (30 de 10 de 2015). *Parroquia Juan Benigno Vela.* Obtenido de https://app.sni.gob.ec/sni-link/sni/PORTAL_SNI/data_sigad_plus/sigadplusdocumentofinal/1865016590001_PDOT_2015_JB_Vela_30-10-2015_18-57-17.pdf

PDOT. (26 de noviembre de 2020-2023). *Parroquia Juan Benigno Vela*. Obtenido de https://www.gadjuanbenignovela.gob.ec/wp-content/uploads/lotaip-2021/links-anuales/PDOT%202019%20-%202023.pdf

RAMOS, G. (2018). *ESTUDIO DEL POTENCIAL TURISTICO, COMO ALTERNATIVA PARA EL DESARROLLO LOCAL EN LA COMUNIDAD DE QUINDIHUA, DE LA PARROQUIA GUANUJO, DEL CANTON GUARANDA, PROVINCIA DE BOLIVAR AÑO 2017" [Universidad Estatal de Bolivar]*. Guaranda. Obtenido de https://dspace.ueb.edu.ec/bitstream/123456789/2618/1/%2bInforme%20Final.pdf

Ricahute, M. S. (12 de Agosto de 2008). *Los inventarios en el Ecuador y la Costa.* Obtenido de http://dspace.ucuenca.edu.ec/bitstream/123456789/30123/3/83-291-1-PB.pdf

Rosa, C. N. (s/n de s/n de 2007). *"INVENTARIO DE ATRACTIVOS TURISTICOS DE LA PARROQUIA SAN JOAQUIN.* Obtenido de Tesis de pregrado, Universidad del Azuay, Cuenca, Ecuador: https://dspace.uazuay.edu.ec/bitstream/datos/7260/1/06184.pdf

Salas, S. S. (2020). Inventarios de atractivos turisticos. *Conciencia Digital*, 21.

Siguencia, E. C. (s/n de Agosto de 2020). *Actualizacion de inventarios turisticos del Canton Sigse.* Obtenido de Inventarios Turisticos : file:///C:/Users/user/Downloads/TRABAJO%20DE%20TITULACI%C3%93N.pdf

Turismo, L. d. (29 de 12 de 2014). Obtenido de Art.2: https://www.turismo.gob.ec/wp-content/uploads/2016/03/LEY-DE-TURISMO.pdf

Turismo, L. d. (29 de 12 de 2014). Obtenido de art 3: https://www.turismo.gob.ec/wp-content/uploads/2016/03/LEY-DE-TURISMO.pdf

TURISMO, M. D. (04 de 2020). *Facilidades turisticas.* QUITO: Briceño E1.

TURyDES. (2019). Inventario de atractivos turisticos. *TURyDES*, 29.

UNWTO. (S-N de S-N de 2018). *TUROSMO*. Obtenido de https://www.unwto.org/es/glosario-terminos-turisticos

ANEXOS

UNIVERSIDAD

UNIDAD DE TITULACIÓN
CARRERA DE TURISMO

FACULTAD DE CIENCIAS ADMINISTRATIVAS, GESTIÓN EMPRESARIAL E INFORMÁTICA

Reporte de similitud

NOMBRE DEL TRABAJO
Fabiola Reinoso Trabajo.pdf

AUTOR
Fabiola Reinoso

RECUENTO DE PALABRAS
26472 Words

RECUENTO DE CARACTERES
154206 Characters

RECUENTO DE PÁGINAS
130 Pages

TAMAÑO DEL ARCHIVO
4.5MB

FECHA DE ENTREGA
May 10, 2024 10:45 AM GMT-5

FECHA DEL INFORME
May 10, 2024 10:50 AM GMT-5

- 9% de similitud general

El total combinado de todas las coincidencias, incluidas las fuentes superpuestas, para cada base de datos.

- 6% Base de datos de Internet
- 0% Base de datos de publicaciones
- Base de datos de Crossref
- Base de datos de contenido publicado de Crossref
- 5% Base de datos de trabajos entregados

- Excluir del Reporte de Similitud

- Material bibliográfico
- Material citado
- Material citado
- Coincidencia baja (menos de 15 palabras)
- Bloques de texto excluidos manualmente

Dirección: Av. Ernesto Che Guevara y Gabriel Secaira
Guaranda Ecuador
Teléfono: (593) 3220-6059
www.ueb.edu.ec

7 ANEXOS

Anexo 1 Formato de la entrevista

UNIVERSIDAD ESTATAL DE BOLIVAR

FACULTAD DE CIENCIAS ADMINISTRATIVAS GESTION-EMPRESARIAL E INFORMATICA

ESCUELA DE TURISMO Y HOTELERIA

ENCUESTA DIRIGIDA AL ENCARGADO DEL DEPARTAMENTO DE TURISMO DE LA PARROQUIA JUAN BENIGNO VELA.

OBJETIVO: Recopilar información para la elaboración de un Inventario Turísticos de la parroquia Juan Benigno Vela.

ENCUESTADORA: Fabiola Reinoso
Entrevistado: Francisco Pacari
CARGO: Vocal del departamento de turismo

DATOS INFORMATIVOS:

a. Edad: 15-30 ( ) 31-45 (x) 46-60( ) mayor de 61 ( )
b. Género: Masculino (x) Femenino( )
c. Escolaridad: Primaria( ) Secundaria(x) Técnico Superior ( )
d. Ocupación: Estudiante ( ) Comerciante( ) Funcionario Público (x)

1. **¿Piensa usted que un desarrollo apropiado del turismo contribuirá al desarrollo integral de la parroquia?**

   Un desarrollo adecuado del turismo, sería un gran beneficio para la parroquia Juan Benigno Vela ya que ayudaría a conocer lo que contiene la parroquia como son sus recursos naturales y culturales en la cual podrán llegar a conocer los turistas y por ende llevar una buena imagen de la parroquia.

2. **¿Cree usted que las actividades turísticas generaría un ingreso económico para los habitantes de la parroquia Juan Benigno Vela?**

   Si generaría un ingreso adicional, ya que muchas personas de la parroquia tienen sus ingresos más del sector agrícola y ganadero, si desarrollaríamos más el turismo ya sería de gran apoyo para todas las personas que deseen aportar a estas actividades.

3. **¿La elaboración del Inventario Turístico es necesario para la parroquia?**

   Si ya que esto nos ayudaría para dar información necesaria a los visitantes a nuestra parroquia, además podemos generar diferentes actividades para desarrollar.

4. **¿Cuántos hoteles y restaurantes existen en la parroquia Juan Benigno Vela?**

No existe hoteles en la parroquia, dentro de las comunidades están generando hostales o casas de campo para aquellos turistas que deseen hacer usos de aquellas instalaciones.

5. **¿Conoce cuáles son los sitios naturales y manifestaciones culturales de la parroquia?**
   - La laguna Inabuela
   - El nevado Carihuayrazo
   - El Tangango
   - Los paramos
6. **¿Cómo ofertaría a los recursos naturales que posee de parroquia?**

Haciendo promoción por las redes sociales, socializando a los demás gads parroquiales, en ferias, de boca a boca, dando a conocer que se puede realizar que actividades.

7. **¿Estaría dispuesto a colaborar con las personas y entidades que contribuyan a desarrollar proyectos turísticos dentro de la parroquia Juan Benigno Vela?**

Si ya que existen proyectos turísticos en medio desarrollar el cual no hay personas aptas para realizarlo, nosotros como personas encargadas del gad ayudaríamos pidiendo a las autoridades locales para el desarrollo de las mismas, así poder generar un turismo adecuado.

Gracias por su colaboración

Anexo 2

Ficha de jerarquización de la Iglesia Nuestra Señora de las Mercedes

FICHA PARA EL LEVANTAMIENTO Y JERARQUIZACIÓN DE ATRACTIVOS TURÍSTICOS																	
Código del atractivo:	1	8	0	1	5	7	M	C	#N/A	#N/A	#N/A	#N/A	0	1	0	0	1
	Provincia		Cantón		Parroquia		Categoría		Tipo		Subtipo		Jerarquía		Atractivo		

1. DATOS GENERALES		
1.1 Nombre del Atractivo Turístico		
NUESTRA SEÑORA DE LAS MERCEDES		
1.2 Categoría	1.3 Tipo	1.4 Subtipo
MANIFESTACIONES_CULTURALES	MANIFESTACIONES_CULTURALES	ARQUITECTURA RELIGIOSA
2. UBICACIÓN DEL ATRACTIVO		
2.1 Provincia	2.2 Cantón	2.3 Parroquia
TUNGURAHUA	AMBATO	JUAN BENIGNO VELA
2.4 Barrio, Sector o Comuna	2.5 Calle Principal / 2.6 Número	2.7 Transversal
CENTRO DE LA PARROQUIA	M8X4+H8H, Unnamed Road, Juan Benigno Vela / S/N	VIA A GUARANDA
2.8 Latitud (grados decimales)	2.9 Longitud (grados decimales) Click	2.10 Altura (msnm)
1°18'0" S	-78.6833	3,069msnm

a. Tipo de Administrador:	Ingreso libre	b. Nombre de la Institución:	Iglesia Catolica Nuestra Señora de las Mercedes
c. Nombre del Administrador:	parroco de la Parroquia Juan Benigno Vela	d. Cargo que ocupa:	responsable de la Iglesia Nuestra Señora de las Mercedes
e. Teléfono / Celular:	(03) 2483014	f. Correo Electrónico:	N/A
Observaciones:	este santuario esta siendo administrado por el parroco de la iglesia Juan Benigno Vela		

3. CARACTERISTICAS DEL ATRACTIVO												
3.1 Características climatológicas ☑												
a. Clima: Alta montaña			b. Temperatura(ºC): 4 ºC			c. Precipitación Pluviométrica (mm): 1.200 mm						
3.2 Línea de producto al que pertenece el atractivo (U) ☑												
a. Cultura ☑			b. Naturaleza ☐			c. Aventura ☐						
3.3 Escenario donde se localiza el atractivo turístico ☑												
a. Prístino ☐			b. Primitivo ☐			c. Rústico Natural ☐			d. Rural ☑			e. Urbano ☐
3.4 Ingreso al atractivo (U) ☑												
a. Tipo de Ingreso		b. Horario de Atención		todos los días								
		Ingreso	Salida	Todos los días		Fines de semana y feriados		Solo días hábiles		Otro		Especificar
Libre ☑		7:00	16:00	☑		☐		☐		☐	texto	
Restringido ☐		0:00	0:00	☐		☐		☐		☐	texto	
Pagado ☐		0:00	0:00	☐		☐		☐		☐	texto	
d. Maneja un sistema de reservas: ☐				f. Forma de Pago:	Efectivo ☐		Dinero Electrónico ☐		Depósito Bancario ☐		Tarjeta de Débito ☐	
e. Precio:	Desde 0,00	Hasta 0,00			Tarjeta de Crédito ☐		Transferencia Bancaria ☐		Cheque ☐			
g. Meses recomendables de visita:				Todo el año								
Observaciones: el ingreso es totalmente gratis												

4. ACCESIBILIDAD Y CONECTIVIDAD AL ATRACTIVO	SI ☑	NO ☐	S/I ☐

a. Nombre de la ciudad o poblado más cercano (Que presente condiciones mínimas de servicios):	Parroquia Santa Rosa

b. Distancia desde la ciudad o poblado más cercano:	5.9 km	c. Tiempo estimado de desplazamiento en auto:	0:05 h/min	d. Coordenadas (grados decimales):	Lat.: 0	Long.: 0

Observaciones: El punto mas cercano al Santuario Virgen de las mercedes es la Parroquia Santa Rosa

4.2 Vías de Acceso (M) ☑

	Tipo de vía	Coordenada de inicio	Coordenada de fin	Distancia (km)	Tipo de material	Estado
a. Terrestre (M) ☐	a. Primer orden ☑	0	0	5.9	ASFALTADO	BUENO
	b. Segundo orden ☑	0	0	0	LASTRA	REGULAR
	c. Tercer orden ☐	0	0	0	texto	

Observaciones: Se llega por la via principal que conduce a la provincia de Bolivar

b. Acuático (U) ☐	Marítimo ☐	Puerto / Muelle de partida	texto	Estado		Puerto / Muelle de Llegada	texto	Estado	
	Lacustre ☐	Puerto / Muelle de partida	texto			Puerto / Muelle de Llegada	texto		
	Fluvial ☐	Puerto / Muelle de partida	texto			Puerto / Muelle de Llegada	texto		

Observaciones:

c. Aéreo (U) ☐	Nacional: ☐	Internacional: ☐

Observaciones: texto

4.3 Servicio de transporte (M) ☑

a. Bus	☑	b. Buseta	☑	c. Transporte 4x4	☑	d. Taxi	☑	e. Moto taxi	☐	f. Teleférico	☐
g. Lancha	☐	h. Bote	☐	i. Barco	☐	j. Canoa	☐	k. Avión	☐	l. Avioneta	☐
m. Helicóptero	☐	n. Otro	☐	Especifique							

Observaciones: Se puede ir en tiferentes tipos de autobuses como el principal es de la cooperativa Via Flores

4.3.1 Detalle de transporte hacia el atractivo (M) ☑

a. Nombre de la cooperativa o asociación que presta el servicio	b. Estación / terminal	c. Frecuencia				d. Detalle (Traslado origen / destino)
		Diaria	Semanal	Mensual	Eventual	
Cooperativa de buses Via Flores	Centro de la ciudad de Ambato	☑	☐	☐	☐	Juan Benigno vela-Ambatoa-Izamba y viceversa
Cooperativa de Buses Atahualpa	Plaza Pachano	☑	☐	☐	☐	Plaza Pachano-Juan benigno Vela-Pilahuin y viceversa
texto	texto	☐	☐	☐	☐	texto
texto	texto	☐	☐	☐	☐	texto
texto	texto	☐	☐	☐	☐	texto

4.4 Condiciones de accesibilidad del atractivo turístico al medio físico para personas con discapacidad (M) ☐

General ☐	Discapacidad Física ☐	Discapacidad Visual ☐	Dicapacidad Auditiva ☐	Discapacidad Intelectual o Psicosocial ☐	d. No es accesible ☐

Observaciones: N/A

4.5 Señalización ☑

a. Señalización de aproximación al atractivo ☑	Estado (U)	Bueno ☐	Regular ☑	Malo ☐

Observaciones: Existe poca señaletica en el atractivo

5. PLANTA TURÍSTICA / COMPLEMENTARIOS	SI ☑	NO ☐	S/I ☐

5.1 Planta turística (M) ☐

a. En el Atractivo ☐				b. En la ciudad o poblado cercano ☑			
Alojamiento ☐	Establecimientos registrados	Número de Habitaciones	Número de Plazas	**Alojamiento** ☐	Establecimientos registrados	Número de Habitaciones	Número de Plazas
Hotel ☐	0	0	0	Hotel ☐	0	0	0
Hostal ☐	0	0	0	Hostal ☑	1	15	32
Hostería ☐	0	0	0	Hostería ☐	0	0	0
Hacienda Turística ☐	0	0	0	Hacienda Turística ☐	0	0	0
Lodge ☐	0	0	0	Lodge ☐	0	0	0
Resort ☐	0	0	0	Resort ☐	0	0	0
Refugio ☐	0	0	0	Refugio ☐	0	0	0
Campamento Turístico ☐	0	0	0	Campamento Turístico ☐	0	0	0
Casa de Huéspedes ☐	0	0	0	Casa de Huéspedes ☐	0	0	0
Observaciones: N/A				Observaciones:			
Alimentos y bebidas ☐	Establecimientos registrados	Número de Mesas	Número de Plazas	**Alimentos y bebidas** ☑	Establecimientos registrados	Número de Mesas	Número de Plazas
Restaurantes ☑	10	50	500	Restaurantes ☑	15	75	750
Cafeterías ☐	0	0	0	Cafeterías ☑	3	13	52
Bares ☑	3	4	40	Bares ☑	2	4	32
Fuentes de soda ☐	0	0	0	Fuentes de soda ☑	1	7	28
Observaciones: N/A				Observaciones: texto			
Agencias de Viaje ☐	Establecimientos registrados			**Agencias de Viaje** ☐	Establecimientos registrados		
Mayoristas ☐	0			Mayoristas ☐	0		
Internacionales ☐	0			Internacionales ☐	0		
Operadoras ☐	0			Operadoras ☐	0		
Observaciones: N/A				Observaciones: N/A			

Guía	Local	Nacional	Nacional Especializado	Cultura	0
☐	0	0	0	Aventura	0

Observaciones: N/A

Guía	Local	Nacional	Nacional Especializado	Cultura	0
☐	0	0	0	Aventura	0

Observaciones: N/A

5.2 Facilidades en el entorno al atractivo ☑

Categoría (M)	Tipo (M)	Cantidad	Coordenadas	Administrador	Accesibilidad universal	Estado (U) B	R	M
a. De apoyo a la gestión turística ☐	Punto de Información ☐	0	0	texto	☐	☐	☐	☐
	I-Tur ☐	0	0	texto	☐	☐	☐	☐
	Centro de interpretación ☐	0	0	texto	☐	☐	☐	☐
	Centro de facilitación turística ☐	0	0	texto	☐	☐	☐	☐
	Centro de recepción de visitantes ☑	0	0	Parroco de LA Parroquia	☐	☑	☐	☐
b. De observación y vigilancia ☐	Garitas de guardianía ☐	0	0	texto	☐	☐	☐	☐
	Miradores ☐	0	0	texto	☐	☐	☐	☐
	Torres de avistamiento de aves ☐	0	0	texto	☐	☐	☐	☐
	Torres de vigilancia para salvavidas ☐	0	0	texto	☐	☐	☐	☐
c. De recorrido y descanso ☐	Senderos ☐	0	0	texto	☐	☐	☐	☐
	Estaciones de sombra y descanso ☐	0	0	texto	☐	☐	☐	☐
	Áreas de acampar ☐	0	0	texto	☐	☐	☐	☐
	Refugio de alta montaña ☐	0	0	texto	☐	☐	☐	☐
d. De servicio ☐	Baterías sanitarias ☑	0	0	parroco del Canton Caluma	☐	☑	☐	☐
	Estacionamientos ☑	0	0	parroco del canton Caluma	☐	☑	☐	☐
e. Otros ☐		0	0	texto	☐	☐	☐	☐

Observaciones: N/A

5.3 Complementarios a la actividad turística (M) ☑

a. En el Atractivo ☑	**b. En la ciudad o poblado cercano** ☑
Alquiler y venta de equipo especializado ☐ Venta de artesanías y merchandising ☐	Alquiler y venta de equipo especializado ☐ Venta de artesanías y merchandising ☐
Casa de cambio ☐ Cajero automático ☐ Otro ☐	Casa de cambio ☐ Cajero automático ☑ Otro ☐
Especifique: Exiten cajeros automaticos a pocos metros del atractivo.	Especifique: Existen cajeros automaticos como tambien coorporaciones financieras

Observaciones: N/A

6. ESTADO DE CONSERVACIÓN E INTEGRACIÓN ATRACTIVO / ENTORNO								SI ☑	NO ☐	S/I ☐
6.1 Atractivo (U) ☑										
a. Conservado ☑	b. Alterado ☐	c. En proceso de deterioro ☐	d. Deteriorado ☐							
Observaciones: N/A										
6.1.1 Factores de alteración y deterioro (M)										
6.1.1.1 Naturales (M)		6.1.1.2 Antrópicos / Antropogénicos (M)								
a. Erosión ☐	a. Actividades agrícolas y ganaderas ☑	b. Actividades forestales ☐	c. Actividades extractivas / minería ☐							
b. Humedad ☐	d. Actividades industriales ☐	e. Negligencia / abandono ☐	f. Huaquearía ☐							
c. Desastres naturales ☐	g. Conflicto de tenencia ☐	h. Condiciones de uso y exposición ☐	i. Falta de mantenimiento ☐							
d. Flora/Fauna ☐	j. Contaminación del ambiente ☑	k. Generación de residuos ☐	l. Expansión urbana ☐							
e. Clima ☐	m. Conflicto político / social ☑	n. Desarrollo industrial / comercial ☑	o. Vandalismo ☐							
Otro ☐	Especifique:									
Observaciones: N/A										
6.2 Entorno (U) ☑										
a. Conservado ☐	b. Alterado ☐	c. En proceso de deterioro ☑	d. Deteriorado ☐							
Observaciones: Asentamiento Humano										
6.2.1 Factores de alteración y deterioro (M)										
6.2.1.1 Naturales (M)		6.2.1.2 Antrópicos / Antropogénicos (M)								
a. Erosión ☑	a. Actividades agrícolas y ganaderas ☑	b. Actividades forestales ☐	c. Actividades extractivas / minería ☐							
b. Humedad ☐	d. Actividades industriales ☐	e. Negligencia / abandono ☐	f. Huaquearía ☐							
c. Desastres naturales ☐	g. Conflicto de tenencia ☐	h. Condiciones de uso y exposición ☐	i. Falta de mantenimiento ☐							
d. Flora/Fauna ☐	j. Contaminación del ambiente ☑	k. Generación de residuos ☐	l. Expansión urbana ☐							
e. Clima ☐	m. Conflicto político / social ☑	n. Desarrollo industrial / comercial ☐	o. Vandalismo ☐							
Otro ☐	Especifique: texto									
Observaciones: Realizar un plan de cuidado.										
6.3. Declaratoria del espacio turístico asociado al atractivo ☐										
a. Declarante: texto	b. Denominación: texto	b. Fecha de declaración: texto	c. Alcance: texto							
Observaciones: N/A										

7. HIGIENE Y SEGURIDAD TURÍSTICA		SI ☑	NO ☐	S/I ☐
7.1 Servicios Básicos ☐				
a. En el atractivo ☑		**b. En la ciudad o poblado mas cercano** ☐		
Agua: ☑		Agua ☑		
Especifique: potable		Especifique: Entubada		
Energía eléctrica: ☑		Energía eléctrica ☑		
Especifique: Sistema Interconectado		Especifique: Sistema interconectado		
Saneamiento: ☐	Red pública	Saneamiento: ☑	Red pública	
Especifique: texto		Especifique: texto		
Disposición de desechos ☑	Carro Recolector	Disposición de desechos ☑	Carro Recolector	
Especifique: texto		Especifique: texto		
Observaciones: Promocionar el atractivo para asi la gente pueda llegar a conocer La Iglesia Catolica Nuestra Señora de las Mercedes				

7.2 Señalética en el atractivo ☐								
7.2.1 Ambiente	7.2.2. Tipo	7.2.3. Materialidad				7.2.4. Estado		
		a. Madera	b.Aluminio	c.Otro	Especifique	B	R	M
En áreas urbanas ☐	Pictograma de atractivos naturales	0	0	0	texto	☐	☐	☐
	Pictograma de atractivos culturales	0	0	0	texto	☐	☐	☐
	Pictograma de actividades turísticas	0	0	0	texto	☐	☐	☐
	Pictograma de servicios de apoyo	0	0	0	texto	☐	☐	☐
	Pictogramas de restricción	0	0	0	texto	☐	☐	☐
	Tótems de atractivos turísticos	0	0	0	texto	☐	☐	☐
	Tótems de sitio	0	0	0	texto	☐	☐	☐
	Tótems direccionales	0	0	0	texto	☐	☐	☐
En áreas naturales ☐	Pictograma de atractivos naturales	0	0	0	texto	☐	☐	☐
	Pictograma de atractivos culturales	0	0	0	texto	☐	☐	☐
	Pictograma de actividades turísticas	0	0	0	texto	☐	☐	☐
	Pictograma de servicios de apoyo	0	0	0	texto	☐	☐	☐
	Pictogramas de restricción	0	0	0	texto	☐	☐	☐
	Señales turísticas de aproximación	0	0	0	texto	☐	☐	☐
	Paneles de direccionamiento hacia atractivos	0	0	0	texto	☐	☐	☐
	Panel informativo de atractivos	0	0	0	texto	☐	☐	☐
	Panel informativo de direccionamiento hacia atractivos, servicios y actividades	0	0	0	texto	☐	☐	☐
	Mesas interpretativas	0	0	0	texto	☐	☐	☐
	Tótem de sitio	0	0	0	texto	☐	☐	☐
	Tótem de direccionamiento	0	0	0	texto	☐	☐	☐
Letreros informativos ☐	De información botánica	0	0	0	texto	☐	☐	☐
	Normativos de concienciación	0	0	0	texto	☐	☐	☐
Señalética interna de seguridad ☐	Protección de los elementos del atractivo	0	0	0	texto	☐	☐	☐
Otros ☐	texto							
Observaciones:	Implementar señaleticas en el atractivo.							

7.3 Salud (más cercano) (M) ☑

a. En el atractivo ☑			b. En la ciudad o poblado mas cercano ☑		
Hospital o Clínica ☐	Cantidad	0	Hospital o Clínica ☑	Cantidad	0
Puesto / Centro de salud ☐		1	Puesto / Centro de salud ☑		1
Dispensario médico ☐		2	Dispensario médico ☐		5
Botiquín de primeros auxilios ☐		1	Botiquín de primeros auxilios ☐		4
Otros ☐		0	Otros ☐		0

Observaciones: Existen diferentes dispensarios de saludad como tambien las farmacias de ponen a horden las 24 horas.

7.4 Seguridad (M) ☐

a. Privada ☐	Detalle	texto
b. Policía nacional ☑		Upc en la Parroquia Juan Benigno Vela
c. Policía metropolitana / Municipal ☐		texto
d. Otra ☐		texto

Observaciones: Patrullaje por el casco Parroquial

7.5 Servicio de comunicación de uso público (M) ☑

a. En el atractivo ☑				b. En la ciudad o poblado mas cercano ☑			
Telefonía (M) ☐		Conexión a internet (M) ☑		Telefonía (M) ☑		Conexión a internet (M) ☑	
Fija ☑	Línea telefónica ☐	Fibra óptica ☑		Fija ☑	Línea telefónica ☐	Fibra óptica ☑	
Móvil ☐	Satélite ☐	Redes inalámbricas ☑		Móvil ☑	Satélite ☐	Redes inalámbricas ☑	
Satelital ☐	Telefonía móvil ☑			Satelital ☐	Telefonía móvil ☑		

Observaciones: si existe cobertura de diferentes medios de comunicación dentro de la parroquia.

Radio portátil (U) ☐

De uso exclusivo para el visitante ☐ De uso exclusivo para comunicación interna ☐ De uso exclusivo en caso de emergencia ☐

Observaciones: se lo realizan por medios de parlantes.

7.6 Multiamenzazas (M) ☑

Deslaves ☑	Sismos ☑	Erupciones volcánicas ☑	Incendios forestales ☐
Sequía ☑	Inundaciones ☑	Aguajes ☐	Tsunami ☐

¿Existe un plan de contingencia en caso de catástrofes? ☐	Institución que elaboró el documento.	texto	Nombre del documento:	texto	Año de elaboración:	0

Observaciones: Cuentan con un plan de contingencia para los problemas causados por la naturaleza en donde pueden actuar de una forma inmediata.

8. POLÍTICAS Y REGULACIONES			SI ☐	NO ☐	S/I ☑
a. ¿El GAD cuenta con el Plan de Desarrollo Turístico Territorial?	SI ☑	NO ☐		Año de elaboración:	2023
b. ¿El atractivo se encuentra dentro de la planificación turística territorial (GAD´S)?	SI ☐	NO ☑		Especifique:	
no existen los atractivos que hay dentro de la parroquia en el plan que elaboro la Parroquia					
c. ¿Existen normativas que se apliquen para el desarrollo de la actividad turística en el atractivo?	SI ☐	NO ☑		Especifique:	
N/A					
d. ¿Existen ordenanzas que se apliquen para el desarrollo de la actividad turística en el atractivo?	SI ☐	NO ☑		Especifique:	
N/A					
Observaciones: texto					

9. ACTIVIDADES QUE SE PRACTICAN (U)			SI ☑	NO ☐	S/I ☑
9.1 ATRACTIVOS NATURALES (M) ☐					
9.1.1 En el Agua (M) ☐					
a. Buceo ☐	b. Kayak de mar ☐	c. Kayak lacustre ☐	d. Kayak de Río ☐	e. Surf ☐	
f. Kite surf ☐	g. Rafting ☐	h. Snorkel ☐	i. Tubing ☐	j. Regata ☐	
k. Paseo en panga ☐	l. Paseo en bote ☐	m. Paseo en lancha ☐	n. Paseo en moto acuática ☐	o. Parasailing ☐	
p. Esquí acuático ☐	q. Banana flotante ☐	r. Boya ☐	s. Pesca deportiva ☐	Otro ☐	texto
Observaciones: N/A					
9.1.2 En el Aire (M) ☐					
a. Alas Delta ☐	b. Canopy ☐	c. Parapente ☐	d Otro ☐	texto	
Observaciones: N/A					
9.1.3 En Superficie Terrestre (M) ☐					
a. Montañismo ☐	b. Escalada ☐	c. Senderismo ☐	d. Cicloturismo ☐	e. Canyoning ☐	
f. Exploración de cuevas ☐	g. Actividades Recreativas ☐	h. Cabalgata ☐	i. Caminata ☑	j. Camping ☐	
k. Picnic ☐	l. Observación de flora y fauna ☐	m. Observación de astros ☐	n. Otro ☐	texto	
Observaciones: N/A					
9.2 ATRACTIVOS CULTURALES (U) ☑					
9.2.1 Tangibles e intangibles ☐					
a. Recorridos guiados ☐	b. Recorrido autoguiados ☐	c. Visita a talleres artísticos ☐			
h. Participación en talleres artísticos ☐	d. Visita a talleres artesanales ☐	i. Participación en talleres artesanales ☐			
e. Exposiciones temáticas permanentes, temporales y eventuales ☐	f. Exhibición de piezas, muestras, obras, etc., originales. ☐	i. Actividades vivenciales y/o lúdicas ☐			
g. Presentaciones o representaciones en vivo ☐	h. Muestras audiovisuales ☐	g. Fotografía ☐			
j. Degustación de platos tradicionales ☐	l. Participación de la celebración ☐	m. Compra de artesanías ☐			
n. Convivencia ☑	o. Medicina ancestral ☐	Otro ☐	texto		
Observaciones: Todas las personas que que son debotas acuden a visitarle por lo menos en sus fechas festivas.					

10. PROMOCIÓN Y COMERCIALIZACIÓN DEL ATRACTIVO	SI ☐	NO ☐	S/I ☑

10.1. Medios de Promoción del Atractivo (M)

¿Existe un plan de promoción turística cantonal? SI ☐ NO ☑ Especifique: texto

¿El Atractivo se encuentra incluido en el plan de promoción turístico cantonal? SI ☐ NO ☑

Medio Promocional	Dirección y nombre de los medios promocionales	Periodicidad de la promoción
a. Página WEB ☐	URL: texto	Ninguna
b. Red Social ☐	Nombre: texto	Ninguna
c. Revistas Especializadas ☐	Nombre: texto	Ninguna
d. Material POP ☐	Nombre: texto	Ninguna
e. Oficina de Información Turística ☑	Nombre: Gad de la Parroquia Juan Benigno Vela	Ninguna
f. Medios de comunicación (radio, tv, prensa) ☐	Nombre: texto	Ninguna
g. Asistencia a ferias turísticas ☐	Nombre: texto	Ninguna
h. Otro ☐	Nombre: texto	Ninguna

Observaciones: texto

10.2. El atractivo forma parte de una oferta establecida (paquete turístico) **SI** ☐ **NO** ☑ **Especifique:** texto

Observaciones: texto

11. REGISTRO DE VISITANTES Y AFLUENCIA (M)	SI ☑	NO ☐	S/I ☐

11.1. Frecuencia de visita según datos estadísticos ☐

a. ¿Posee un sistema de registro de visitantes? SI ☐ NO ☑ Tipo: Digital ☐ Papel ☐ Años de registro 0

b. ¿Se genera reporte de estadísticas de visita al atractivo? SI ☐ NO ☑ Frecuencia de los reportes: Ninguna

c. Temporalidad de visita al atractivo

		Especifique	Número de visitantes
Alta (meses) ☑	Septiembre		0
Baja (meses) ☐	Enero- Febrero		0

d. Llegada de turistas

☐ Turista nacional		Llegadas mensuales	Total anual	☐ Turista extranjero		Llegadas mensuales	Total Anual
Ciudades de origen	QUITO	N/A	0	Países de origen	ALEMANIA	N/A	0
	Guayaquil	N/A	0		ESPAÑA	N/A	0
	Ambato	N/A	0		texto	N/A	0

Observaciones: N/A

11.2. Frecuencia de visita según informantes clave ☐

Nombre del Informante Clave:	texto	Contactos:	(+593)

Demanda según días de visita ☐						Demanda según frecuencia de visita ☐							
Lunes a viernes	0	Fines de semana	0	Días feriados	0	Permanente	☐	Estacional	☐	Esporádica	☐	Inexistente	☐

Observaciones: texto

12. RECURSO HUMANO								SI ☐	NO ☐	S/I ☐
a. Número de personas a cargo de la administración y operación del atractivo ☐								d. Número de personas especializadas en turismo ☐		0
e. Número de personas con nivel de instrucción (M): ☐				f. Número de personas capacitadas por temática (M) ☐				g. Número de personas que manejan algún de Idiomas (M) ☐		
Primaria	0	Secundaria	4	Primeros Auxilios	0	Hospitalidad	0	Inglés	0	Alemán	0
Tercer Nivel	0	Cuarto Nivel	0	Atención al Cliente	0	Guianza	0	Francés	0	Italiano	0
Otro		texto		Sensibilización de discapacidades	0	Otro	texto	Chino	0	Otro	quechua
Observaciones:		la maroria son bachilleres									

13. DESCRIPCION DEL ATRACTIVO (500 caracteres)

Nuestra señora de las mercedes está ubicada en la parroquia Juan Benigno Vela del cantón Ambato, es uno de los atractivos que tiene esta parroquia rural, en donde llegan turistas nacionales y extranjeros a la visita, en el mes de septiembre se realiza la fiesta mayor en la cual se la venera a ella mismo con danzas, juegos populares, y con la repartición del canelazo y al zoom de la banda de pueblo.

14. ANEXOS

a. Archivo Fotográfico (dos) (HD)





Fuente: Universidad Estatal de Bolivar

b. Ubicación gráfica del Atractivo

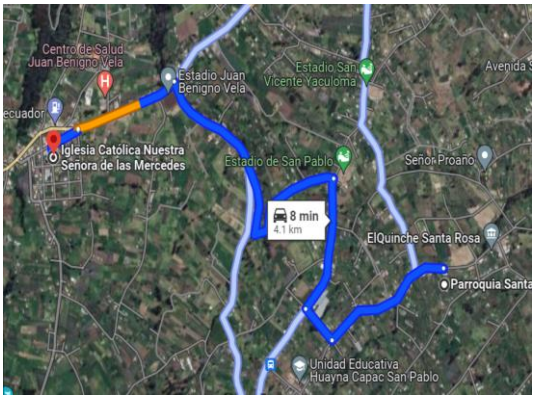

Fuente: https://www.google.com/maps/dir/Parroquia+Santa+Rosa/Iglesia+Cat%C3%B3lica+Nuestra+Se%C3%B1ora+de+las+Mercedes,+M8X4%2BH8H,+Unnamed+Road,+Juan+Benigno+Vela/@-1.300932,-78.6944518,2686m/data=!3m2!1e3!4b1!4m13!4m12!1m5!1m1!1s0x91d37889c825347f:0x6eb9b14a2c2cfa1!2m2!1d-78.6739117!2d-1.3065218!1m5!1m1!1s0x91d379a873f79793:0x289e3aa1b495c9b2!2m2!1d-78.6942501!2d-1.3010574!3m1!1e4?hl=es-419&entry=ttu

FIRMAS DE RESPONSABILIDAD (Obligatorio)

ELABORADO POR:		VALIDADO POR:	APROBADO POR:
Apellido y Nombre	FABIOLA REINOSO	Apellido y Nombre	Apellido y Nombre
Institución	UNIVERSIDAD ESTATAL DE BOLIVAR	Institución	Institución
Cargo	ESTUDIANTE	Cargo	Cargo
Correo Electrónico	fabiolareinoso95@gmail.com	Correo Electrónico	Correo Electrónico
Teléfono		Teléfono	Teléfono
Firma		Firma	Firma
Fecha		Fecha	Fecha

Anexo 3 Cronograma (Gantt)

CRONOGRAMA																
Actividades	**Meses**	**Octubre**				**Noviembre**				**Diciembre**				**Enero**			
	Semanas																
Introducción al proceso de titulación		**1**	**2**	**3**	**4**	**1**	**2**	**3**	**4**	**1**	**2**	**3**	**4**	**1**	**2**	**3**	**4**
Elaboración del anteproyecto según la estructura establecida																	
Revisión del anteproyecto por el director par académico																	
Revisión de la corrección al anteproyecto																	
Aprobación de los anteproyectos, director y par académico																	
Revisión del anteproyecto																	
observaciones del par académico y presentar																	

certificación de cumplimiento															
Desarrollo del trabajo de investigación															
Emisión y validación de certificados															
Proclamación de nota para realización de la defensa el trabajo															
Defensa del trabajo															

Anexo 4 Registro de trabajo

UEB
UNIVERSIDAD ESTATAL DE BOLIVAR

FACULTAD DE CIENCIAS ADMINISTRATIVAS, GESTIÓN EMPRESARIAL E INFORMÁTICA

TRABAJO DE TITULACIÓN

REGISTRO DE ASESORAMIENTO

Tema del Trabajo de Titulación: "INVENTARIO TURISTICO EN LA PARROQUIA JUAN BENIGNO VELA, DEL CANTON AMBATO PROVINCIA DE TUNGURAHUA EN EL AÑO 2023"

Estudiante: Fabiola Reinoso

Docente: Ing. Wiliam Samaniego

Fecha	Tema Tratado	Firma
29 noviembre de 2023	Revisión y definición de los Objetivos	Fabiola Reinoso
06 noviembre de 2023	Revisión de Objetivos de Acuerdo al Tema	Fabiola Reinoso
13 diciembre de 2023	Revisión de la Problemática	Fabiola Reinoso
20 diciembre de 2023	Revisión Avances de trabajo de Invest.	Fabiola Reinoso
19 febrero de 2024	Revisión del trabajo de Investigación	Fabiola Reinoso

Ing. William Samaniego Erazo
DIRECTOR

Dirección: Av. Ernesto Che Guevara y Gabriel Secaira
Guaranda-Ecuador
Teléfono: (593) 3220 6059
www.ueb.edu.ec

Anexo 5. Presupuesto Ejecutado

Para la ejecución de este proyecto debe ser financiado por parte del GAD parroquial de Juan Benigno Vela, ya que es una competencia de los mismos del GAD parroquial Rural para el desarrollo del turismo de nuestra localidad y así podemos tener una alta demanda de turistas en nuestra parroquia y pueda promover un desarrollo turístico rentable.

DESCRIPCION	**CANTIDAD**	**V. UNITARIO**	**PRECIO TOTAL**
Carreras a los atractivos	15	2.50	37.50
GPS Alquiler	10	15	150
Bolígrafos	5	0.40	2
Impresiones	25	0.3	7.50
Alimentación	10	2,50	25
Total	**165**	**21.2**	**272**

Anexo 6. Mapa de la parroquia Juan Benigno Vela

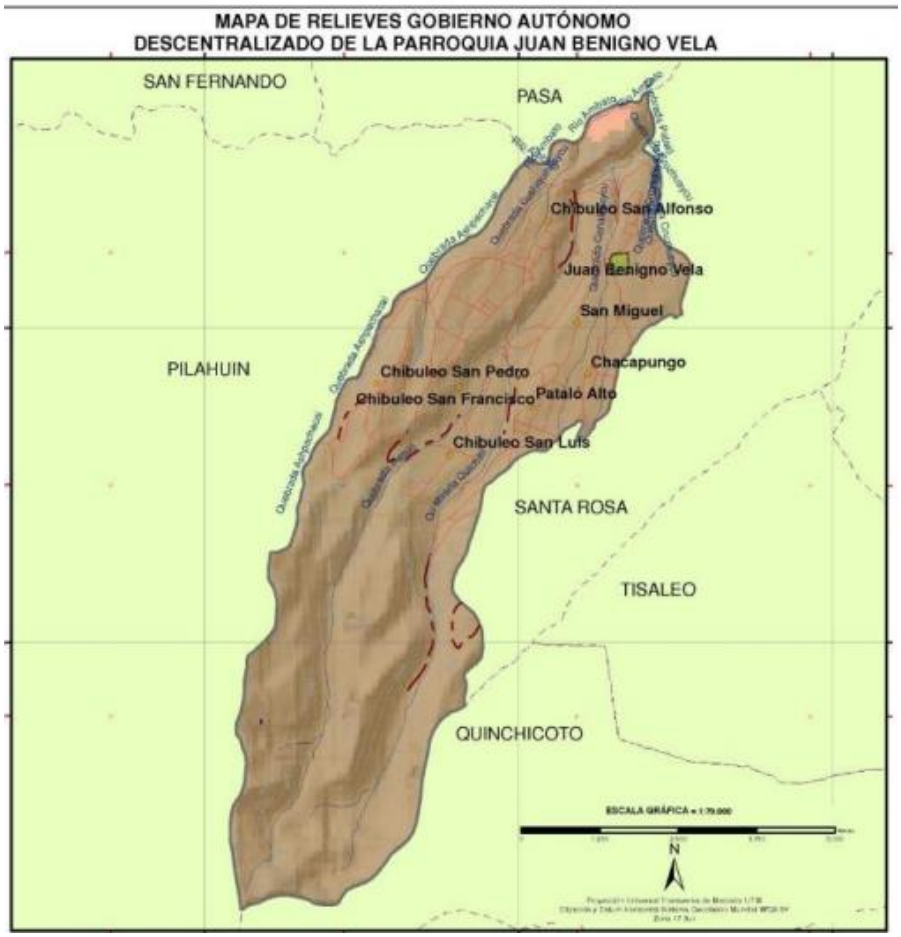

Fuente: (PDOT, Parroquia Juan Benigno Vela, 2020-2023)

Anexo 7 Mapa de recorrido turístico



Fuente: Trabajo de campo
Elaborado por: Fabiola Reinoso

Anexo 8. Fotografías



Conversatorio con el sr Encargado del departamento de turismo, realización de la entrevista.





Visita a los atractivos de la parroquia, para el levantamiento de información.



Visita a los Atractivos naturales que posee la parroquia Juan Benigno Vela



Atractivos culturales de la parroquia Juan Benigno Vela