

INFORME FINAL DE VINCULACIÓN
<< PROYECTO DE ARTICULACIÓN ENTRE LAS
ORGANIZACIONES DE LA SOCIEDAD CIVIL Y LA
UEB>>

1. DATOS INFORMATIVOS DEL PROYECTO			
Identificador		Descripción	
Código del Programa o Proyecto:	PVS-P2.26-2022-F8		
Nombre del Programa o Proyecto:	PROYECTO DE ARTICULACIÓN ENTRE LAS ORGANIZACIONES DE LA SOCIEDAD CIVIL Y LA UEB. ELABORACIÓN DEL PLAN COMUNITARIO DE GESTIÓN DE RIESGOS PARA LA COMUNIDAD SINCHE GRANDE Y LA CHORRERA DE LA PARROQUIA GUANUJO.		
Fase / Total de fases	FASE 8		
Línea y sublínea de Vinculación:	2-10A Servicios de protección		
Programa de Vinculación:	1-210A Prevención y gestión de riesgos		
Campo Amplio de conocimiento:	10-A SERVICIOS		
Campo específico de conocimiento:	2-10A Servicios de protección		
Campo detallado de conocimiento:	1-210A Prevención y Gestión de Riesgos		
Alcance Territorial logrado:	Internacional () Nacional ()	Regional () Provincial ()	Cantonal (X) Institucional ()
Carreras que participaron:	Ingeniería en Riesgos de Desastres		
Coordinador Principal:	ING.GREY BARRAGAN AROCA		
	Celular: 0990446027		Email: grbarragan@ueb.edu.ec
Coordinador Subrogante:	Nombres Apellidos:		
	Celular:		Email: Correo Institucional
Cobertura y Localización: (ubicación geográfica)	Provincia: Bolívar		
	Cantón: Guaranda		
	Parroquia: Guanujo		
	Sitio: Guaranda El Sinche Grande y la Chorrera		

Presupuesto asignado:	Del Asignado por la UEB: 40 dólares	
	Total Usado : 11 dólares con 14 centavos	
Presupuesto devengado:	Total, de Presupuesto: 40 dólares	
Periodo planificado	Desde: 29/05/2023	Hasta: 08/09/2023
Periodo total de ejecución (Fechas)	Desde: : 29/05/2023	Hasta: 08/09/2023
Fases cumplidas (Horas cumplidas)	Fase VIII- 140 horas	
Número de docentes participantes:	Un Docente	
Número de estudiantes participantes:	8 Estudiantes	
Comunidad beneficiaria	El Sinche Grande y La Chorrera	
Número de beneficiarios directos e indirectos	Beneficiarios Directos: 200 conformados por habitantes de las comunidades en referencia.	
Convenio de respaldo		

2. GENERALIDADES

La aprobación del plan la resolución adoptada en el Consejo Universitario efectuado el 6 de junio de 2023 donde se aprobó la ejecución de la octava fase del proyecto de vinculación denominado: "ARTICULACIÓN ENTRE LAS ORGANIZACIONES DE LA SOCIEDAD CIVIL Y LA UNIVERSIDAD ESTATAL DE BOLÍVAR: ELABORACIÓN DEL PLAN COMUNITARIO DE GESTIÓN DE RIESGOS PARA LA COMUNIDAD SINCHE GRANDE Y LA CHORRERA DE LA PARROQUIA GUANUJO. –

Se distribuyó los siguiente aspectos:

Identificación de amenazas, vulnerabilidades y Rriesgos; así como analizar las capacidades y recursos que posee de la comunidad ante un evento adverso.

Implementación del Plan Comunitario de Gestión de Riesgos con sus respectivos mapas de accidentes de tránsito, e identificación de zonas seguras en la comunidad de EL SINCHE GRANDE Y LA CHORRERA

La importancia de la elaboración del plan comunitario de la Gestión de Riesgos es esencial para el bienestar y el desarrollo sostenible de una comunidad al involucrar a sus miembros en la planificación y toma de decisiones que afectan sus vidas y entorno. También fortalece la capacidad de la comunidad para enfrentar desafíos, como desastres naturales o crisis, al establecer protocolos de respuesta y recuperación.

3. OBJETIVOS

Contribuir al Plan Nacional “Creando Oportunidades” en la Comunidad Sinche Grande y La Chorrera de la parroquia Guanujo, a través de la formulación participativa de un Plan Comunitario de Gestión de Riesgos.

Objetivos Específicos:

Objetivo Específico 1: Identificar las principales amenazas y vulnerabilidades de la comunidad, así como los recursos y capacidades con los que cuentan para minimizar sus riesgos y estar preparados ante la presencia de eventos peligrosos.

Objetivo Específico 2: Caracterizar zonas vulnerables con la finalidad de reducir sus impactos sociales, económicos y ambientales.

Objetivo Específico 3: Formular de manera participativa el Plan Comunitario de Gestión de Riesgos incorporando alternativas para la mitigación de impactos sociales, económicos y ambientales

4. GRADO DE IMPACTO DEL PROYECTO

4.1. Tipo de impacto (Señale el impacto alcanzado del proyecto)

TIPO DE IMPACTO	SEÑALE
SOCIAL	X
ECONÓMICO	
POLÍTICO	
CIENTÍFICO	
OTRO _____ (Especifique)	

4.2. Descripción._ Describa un resumen del impacto generado en el proyecto.

5. RESULTADOS OBTENIDOS

Objetivo Específico 1.

Actividad 1. Organización del comité comunitario de Gestión de Riesgos y su equipo técnico.

Se organizaron equipos de brigadas comunitarias.

Actividad 2. Componente de análisis del riesgo.

Identificación del Riesgo, Amenaza, Vulnerabilidades y capacidades de la respuesta que tiene la comunidad

Actividad 3. Diagnóstico de capacidades y/o conocimientos ancestrales de la comunidad.

Se identificó el nivel de organización, las capacidades y conocimientos; la comunidad realiza mingas, reuniones para tratar temas de interés y beneficio para la comunidad, se informó que realizan un simulacro en la Escuela Fiscal Domingo Cordovez Davalos en el que participan docentes y estudiantes.

Identificación de recursos de la comunidad.

- Se socializó los recursos que posee la comunidad al momento de ocurrir un evento, en este caso la comunidad solo cuenta con el servicio de agua entubada y la Escuela Fiscal Domingo Cordovez Davalos(destinado a albergue).

Objetivo Específico 2.

Actividad 1. Componente de reducción de riesgos.

Se socializó los componentes de la reducción de riesgos; Interacción de vulnerabilidades, peligros, la exposición y la incertidumbre.

Actividad 2. Componente de respuesta.

.- Actividades de respuesta frente a la amenaza

.- Identificación de mecanismos de alarma para situaciones de emergencia

En coordinación con los directivos de la comunidad se recopiló la siguiente información, en caso de accidentes de tránsito los moradores cuentan con sistemas de alarmas caseros como son la campana de la iglesia ubicada en el Sinche Grande en caso de que suceda sismo, al suceder un accidente de tránsito se comunicarán mediante voladores, finalmente y luego de analizar la información se elaboró un mapa de recursos con la ayuda de la comunidad.

Actividad 3. Zona de seguridad/evacuación

Zonas de evacuación y punto de encuentro en el Sinche se encuentra ubicada en la Escuela Fiscal Domingo Cordovez.

En la Chorrera la zona segura de evacuación se encuentra en las siguientes coordenadas 721309, 9833118 17M.

Objetivo Específico 3

Actividad 1. Mapa de riesgos y recursos.


Se elaboró un mapa de riesgos y recursos mediante ello se puede identificar gráficamente las zonas seguras y evacuación en la comunidad de El Sinche Grande y La Chorrera.


Actividad 2. Conformación y registro de miembros de las brigadas.

Se conformaron grupos de brigadas comunitarias que se evidencian en el anexo 10 del plan comunitario de Gestión de Riesgos

Actividad 3. Información base/material de referencia.

Presentación y elaboración del informe final del proyecto de vinculación con la comunidad.

5.1. Resultados del cumplimiento de indicadores del proyecto								
Programa / proyecto		Informe						
Objetivos o Resultados y porcentaje de cumplimiento	Indicadores o Actividades	Tiempo Real			Cumplimiento del indicador (%)	Evidencias (fotografía o indicador de cumplimiento)	Descripción	Acciones correctivas
		Desde	Hasta	Horas Cumplidas				
Objetivo específico 1 Identificar las principales amenazas y vulnerabilidades de la comunidad, así como los recursos y capacidades con los que cuentan para minimizar sus riesgos y estar preparados ante la presencia de	Actividad 1: Organización del comité comunitario de gestión de riesgos y su equipo técnico. Actividad 2: Componentes de análisis de riesgos:	2023-05-28	2023-06-30	Actividad 1: 18h Actividad 2: 15h Actividad 3: 22h	100 %		(viernes 26 de Mayo) en la tarde en la comunidad de Sinche se llevó a cabo la identificación de recursos de la comunidad	Seguir un protocolo de seguridad ante eventos peligrosos.

eventos peligrosos.	Actividad 3: Diagnóstico de capacidades y/o conocimientos ancestrales de la comunidad.							
Objetivo específico 2 Caracterizar zonas vulnerables con la finalidad de reducir sus impactos sociales, económicos y ambientales	Actividad 1: Componente de reducción de riesgos Actividad 2: Componente de respuesta: Actividad 3: Zona de seguridad/evacuación:	2023-07-03	2023-07-28	Actividad 1: 18h Actividad 2: 15h Actividad 3: 12h	100%		(Viernes 28 de Julio) socialización con los miembros de la directiva de las comunidades de chorrera y el Sinche (puntos de encuentro)	Transmitir a la comunidad sobre puntos de encuentro

<p>Objetivo específico 3 Formular de manera participativa el Plan Comunitario de Gestión de Riesgos Incorporando alternativas para la mitigación de impactos sociales, económicos y ambientales</p>	<p>Actividad 1: Mapa de riesgos y recursos: Actividad 2: Conformación y registro de miembros de las brigadas Actividad 3: Información base/material de referencia:</p>	<p>2023-07-31</p>	<p>2023-09-08</p>	<p>Actividad 1: 15h Actividad 2: 11h Actividad 3: 14h</p>	<p>100%</p>		<p>Del mapa, nos dirigimos a las zonas de más incidencia de accidentes para tomar apuntes, se realizó un simulacro con ayuda de la comunidad, profesores, niños de la escuela fiscal con la aportación de un grupo de especialistas en primeros auxilios para la capacitación</p>	<p>Identificación de zonas seguras dentro de las comunidad es El Sinchi grande y La Chorrera</p>
---	--	-------------------	-------------------	---	-------------	--	---	--

Limitaciones
Encontradas

Falta de empoderamiento de la comunidad sobre los temas de gestión de riesgos.

6. INFORME ECONÓMICO				
6.A. PRESUPUESTO DEVENGADO POR LA UEB				
1. SUMINISTROS DE OFICINA				
Concepto	Unidad (resmas, cajas, etc.)	Cantidad (de resmas, cajas, etc.)	Valor unitario (de resmas, cajas, etc.)	Total (\$)
Nombre de la adquisición	Unidades recibidas		Valor por unidad	Valor total del suministro
Papel Bond A4 de 75 gr	rem	2	2.3	4,6
Esferográfico	und	10	0.08	0,8
Cartulina A4	und	20	0,02	0,4
Marcador permanente	und	1	0,23	0,23
Lápiz Hb con goma	und	12	0,06	0,72
Carpeta de goma con vincha	und	5	0,07	0
Masking	und	1	0,58	0,58
Tiza líquida	und	5	0,27	1,35
Borrador de lápiz	und	1	0,23	0,23
Folder tamaño oficio	und	1	1,14	1,14
Cinta de embalaje	und	1	0,44	0,44
Papel periódico	und	10	0,03	0,30
Total (6.A.1)				11.14
2. BIENES Y SERVICIOS A CARGO A LA UEB (Indicar todos los bienes adquiridos durante la ejecución del proyecto, equipos en general, etc..)				
Concepto	Unidad	Cantidad	Valor unitario	Total
Nombre de la adquisición	Unidades recibidas		Valor por unidad	Valor total de los bienes y equipos
Materiales Didácticos				
Impresión y reproducción				

Impresiones a color	und	0	0	0
Cd con Portada	und	0	0	0
Anillado	und	0	0	0
Hojas escaneadas	und	0	0	0
Copias a color	und	0	0	0
Total (6.A.2)				0
3. HONORARIOS DEL COORDINADOR (Calculado en base a la carga horaria asignada en el distributivo, la RMU del coordinador principal y la duración del proyecto)				
				Valor
Hora por semana asignadas en el distributivo para la Función Sustantiva de Vinculación, h/semana				
Duración de la propuesta en semanas, semana				
RMU del coordinador principal dividido por 160 h, \$/h				
Total (6.A.3)				0

TOTAL 6.A PRESUPUESTO CON CARGO A LA UEB (\$ USA)	6.A.1+ 6.A.2+ 6.A.3	11,14
---	---------------------	-------

ANEXO 6.B.

PRESUPUESTO CON CARGO A LA CONTRAPARTE (Describir el detalle)

1. SUMINISTROS, IMPRESIONES, MATERIAL DIDÁCTICO, INSUMOS Y OTROS BIENES

Concepto	Unidad	Cantidad	Valor unitario	Total
Nombre de la adquisición	Unidades recibidas		Valor por unidad	Valor total del material
Total (2.B)				0

TOTAL 6.B PRESUPUESTO CON CARGO A LA CONTRAPARTE (\$ USA)	6.B.1	0
---	-------	---

TOTAL, PRESUPUESTO EJECUTADO DURANTE EL PROYECTO (\$ USA)	6.A+ 6.B	11,14
---	----------	-------

7. CONCLUSIONES Y RECOMENDACIONES

Conclusión del objetivo 1: Se identificó satisfactoriamente las amenazas, vulnerabilidades y el riesgo, los antecedentes de los eventos peligrosos que ha tenido la comunidad, se ha evidenciado que la comunidad se presentan constantemente accidentes de tránsito por la falta de señalética y el exceso de velocidad a la que manejan los conductores en la zona.

Conclusión del objetivo 2: En la comunidad “El Sinche Grande” la zona segura está dentro de la misma al lado de la iglesia, que se identifica como una cancha con una capacidad para denominarse zona segura, en la Chorrera se evidencia una zona de tierra que está junto a la vivienda de la tesorera de la junta del agua del sector.

Conclusión del objetivo 3: Se elaboró el mapa de riesgos y desastres, donde se evidencia el riesgo persistente de accidentes en 3 zonas de Sinche Grande y 3 en la Chorrera.

También se proporcionó capacitaciones y se realizó un simulacro de un sismo.

Elaboración y socialización del plan comunitario para las dos comunidades.

Recomendaciones

Continuar con las capacitaciones en relación a las temáticas del Plan Comunitario; coordinar con organismos de respuesta para capacitaciones y ejercicios de simulacro

Observaciones

 GREY TERESE BARRAGAN AROCA <i>Ing. Grey Barragán Aroca</i> <i>Coordinadora del proyecto:</i> <i>Teléfono: 0990446027</i> <i>Cedula: 0201535549</i>
Firma de Coordinador Principal
Fecha de entrega: 08/09/2023

8. ANEXOS



Fotografía 1

Capacitación en la comunidad



Fotografía 2

Explicación de la capacitación

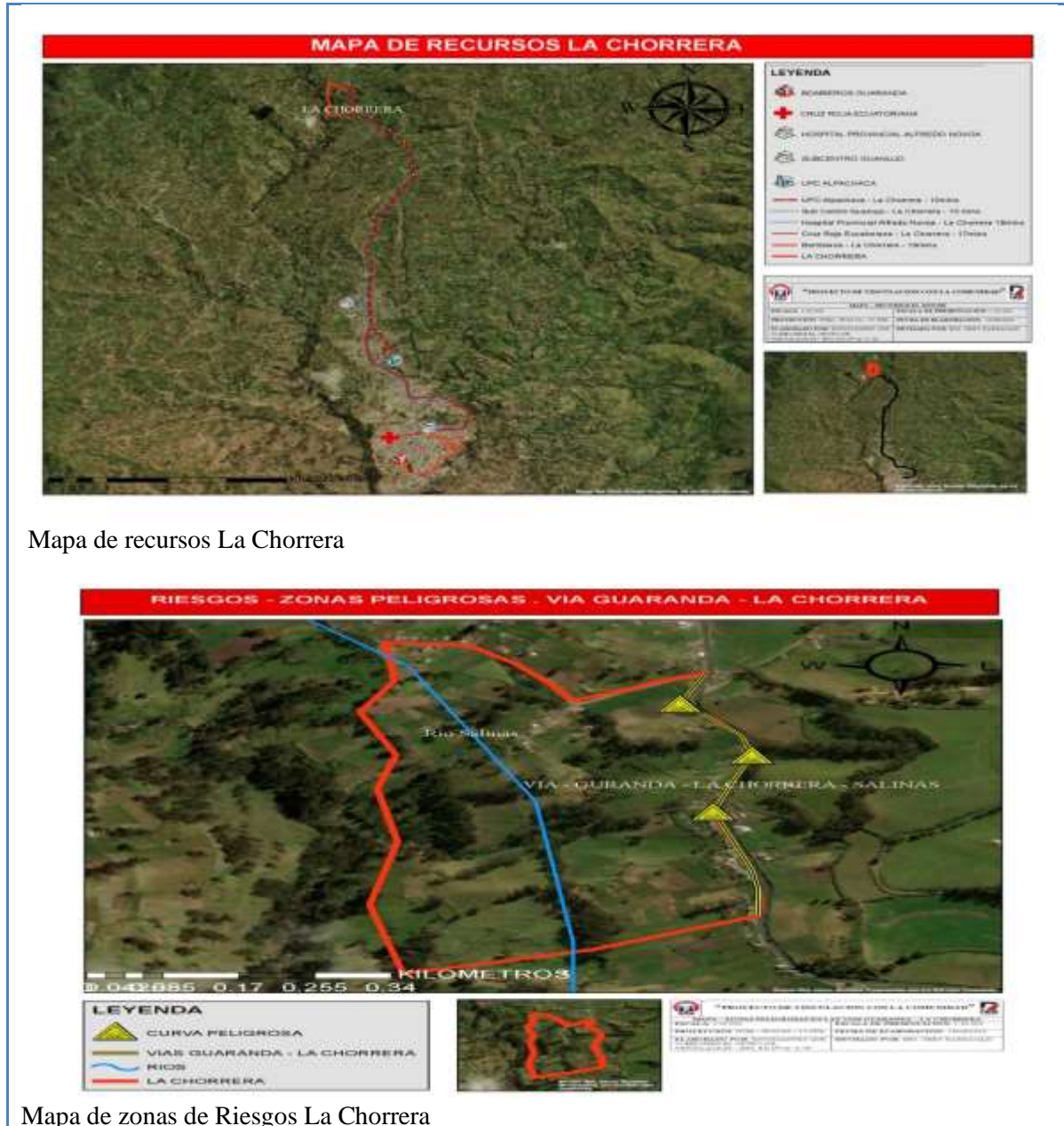


Fotografía 3

Presentación del equipo de estudiantes de vinculación



Mapa de recursos el Sinche



Mapa de recursos La Chorrera

Mapa de zonas de Riesgos La Chorrera



Mapa de Riesgos del Sinche



Fotografía 4

Grupo de niños con los que se realizó el simulacro



fotografía 5

Actividades lúdicas con los niños



Fotografía 6

Capacitación de primeros auxilios



Fotografía 7

Demostración en niños en caso de una herida



Fotografía 8

Actividades después de la capacitación



Fotografía 9

Reuniones de actividades de vinculación



Fotografía 10

Tutorías de vinculación



fotografía 9

Reuniones de actividades de vinculación



Fotografía 12

Estudiantes de vinculación realizando sus actividades



Fotografía 13
Toma de Datos



Fotografía 13
Zona segura de la Chorrera

Guaranda, 8 de septiembre de 2023

Dr. Carlos Ribadeneira Zapata.
Vicerrector de Investigación y Vinculación de la UEB.
Presente. -

Reciba un atento y cordial saludo, por este medio le presento el listado de estudiantes que participaron en el proyecto de vinculación titulado: "PROYECTO DE ARTICULACIÓN ENTRE LAS ORGANIZACIONES DE LA SOCIEDAD CIVIL Y LA UEB". Como Coordinador de este proyecto doy fe de que los estudiantes cumplieron con todas las labores estipuladas en el proyecto y en el tiempo previsto, cumpliendo las horas 140 requeridas según lo estipulado en el sistema y reglamento de Vinculación de la UEB y de lo cual presento las evidencias correspondientes.

N°	Apellidos y Nombres	Cédula	Teléfono
1	Aguirre Gavilanez Belen Alejandra	0202014908	0939067036
2	Altamirano Paredes Brian Israel	1805555644	0961105089
3	Cayambe Punina Lizbeth Tatiana	1850261106	0988776789
4	Guillin Verdezoto Alexander Manuel	0250303476	0980488720
5	Magarizca Riascos Cristhofer Alexander	0250037728	0997078529
6	Quintana Herrera Darwin Rene	0250101219	0967975236
7	Tufiño Ganan Daysi Nayeli	1726797325	0967645475
8	Rivera Rivas Ghina Beatriz	1105607657	0960443852

Deseándole éxitos en sus labores cotidianas, se despide Atentamente



GREY IRENE BARRAGAN
AROCA
Ing. Grey Barragán Aroca
Coordinadora del proyecto:
Teléfono: 0990446027
Cedula: 0201535549

Correo electrónico: gbarragan@ueb.edu.ec