



# **UNIVERSIDAD ESTATAL DE BOLÍVAR**

**FACULTAD DE CIENCIAS ADMINISTRATIVAS**

**GESTIÓN EMPRESARIAL E INFORMÁTICA**

**ESCUELA DE COMUNICACIÓN SOCIAL**

**Y DESARROLLO TURÍSTICO**

**CARRERA DE TURISMO Y HOTELERÍA**

**TRABAJO DE GRADUACIÓN PREVIO A LA OBTENCIÓN DEL  
TÍTULO DE LICENCIADOS EN ADMINISTRACIÓN DE  
EMPRESAS TURÍSTICAS Y HOTELERAS**

**TEMA: “INVENTARIO DEL PATRIMONIO NATURAL Y  
VALORES CULTURALES PARA EL DESARROLLO  
TURÍSTICO DE LA PARROQUIA SANTIAGO, CANTÓN SAN  
MIGUEL, PROVINCIA DE BOLÍVAR DURANTE EL AÑO 2010”**

**AUTORES: EGDO. TIVANLOMBO CÉSAR**

**EGDO. VERDEZOTO EDISON**

**TUTOR: LCDO. OSWALDO CULQUI**

**PARES ACADÉMICOS: LCDO. JAIME GARCÍA**

**LCDA. FHARAB HERNÁNDEZ**

**Guaranda, Diciembre del 2010**

## **1. TEMA**

“INVENTARIO DEL PATRIMONIO NATURAL Y VALORES CULTURALES PARA EL DESARROLLO TURÍSTICO DE LA PARROQUIA “SANTIAGO”, CANTÓN SAN MIGUEL, PROVINCIA DE BOLÍVAR, DURANTE EL AÑO 2010”

## **DEDICATORIA**

El presente trabajo de investigación, fruto del esfuerzo y sacrificio desplegado, en su totalidad lo dedico a las personas más importantes de mi vida:

A mi adorada madre quien con su paciencia, cariño y comprensión supo guiarme por un buen camino, pero en especial a mi padre que fue mi apoyo fundamental, quien con sus consejos supo alentarme para poder seguir adelante con mis estudios y aunque haya partido de este mundo, Él fue la razón primordial para poder culminar con esta carrera.

El mismo que sirva como testimonio del amor, respeto, gratitud y consideración, por todo cuanto han hecho por mí, tanto en lo material, moral y espiritual; sin cuyo apoyo no hubiera sido posible finalizar mi profesión.

**Verdezoto Verdezoto Edison Rolando**

Dedico este trabajo especialmente a mis padres, mi esposa, quienes con su paciencia, cariño y comprensión me han colaborado todo el tiempo para efectuar todo lo necesario para la realización de esta tesis.

A mis hermanos/as que me alentaron para seguir adelante.

**Tivanlombo Rea César Wilson**

## **AGRADECIMIENTO**

Es un altísimo honor expresar nuestro más sincero y profundo agradecimiento a la noble “Universidad Estatal de Bolívar”, y por intermedio a la “Facultad de Ciencias Administrativas, Gestión Empresarial e Informática”.

Nuestra eterna gratitud al Lic. OSWALDO CULQUI quien con su ilustrado criterio supo orientar este trabajo investigativo, a nuestras familias que han soportado todo el trajinar del camino de esta carrera, a todos los docentes de la Carrera de “Turismo y Hotelería”, quienes nos supieron impartir sus conocimientos.

Gracias

Los Autores

Egdo. Verdezoto V. Edison R.  
W.

Egdo. Tivanlombo R. César

## **CERTIFICACIÓN DEL DIRECTOR DE TESIS**

A petición verbal de la parte interesada.

### **CERTIFICO**

Que el informe final de grado titulado “INVENTARIO DEL PATRIMONIO NATURAL Y VALORES CULTURALES PARA EL DESARROLLO TURÍSTICO DE LA PARROQUIA “SANTIAGO”, CANTÓN SAN MIGUEL, PROVINCIA DE BOLÍVAR, DURANTE EL AÑO 2010”. Elaborado por los autores: Verdezoto Verdezoto Edison Rolando y Tivanlombo Rea César Wilson, egresados de la Carrera de administración de Empresas Turísticas y Hoteleras de la Universidad Estatal de Bolívar, ha sido debidamente revisado e incorporadas las sugerencias y recomendaciones emitidas en la pre - defensa por parte de sus pares académicos, en tal virtud, autorizo su presentación para los trámites legales pertinentes.

Es todo en cuanto puedo certificar en honor a la verdad, facultando a los interesados dar el presente documento el uso legal que estime conveniente.

Guaranda 13 de Diciembre del 2010

Lic. Oswaldo Culqui

**DIRECTOR DE TESIS**

## **AUTORÍA NOTARIADA**

El presente trabajo de investigación “INVENTARIO DEL PATRIMONIO NATURAL Y VALORES CULTURALES PARA EL DESARROLLO TURÍSTICO DE LA PARROQUIA “SANTIAGO”, CANTÓN SAN MIGUEL, PROVINCIA DE BOLÍVAR, DURANTE EL AÑO 2010”, es original, elaborado con esfuerzo y dedicación en calidad de estudiantes de la Universidad Estatal de Bolívar, Facultad de Ciencias Administrativas, gestión Empresarial e Informática, Escuela de Turismo y Hotelería; Verdezoto Verdezoto Edison Rolando, con número de cédula 0201866928 y Tivanlombo Rea César Wilson, con número de cédula 0201837242 respectivamente, presentamos el trabajo de investigación que es original y creación de los autores.

Verdezoto Verdezoto Edison Rolando  
C.I. 0201866928

Tivanlombo Rea César Wilson  
C.I. 0201837242

## ÍNDICE

I.	Portada	I
II.	Dedicatoria	
	II	
III.	Agradecimiento	III
IV.	Certificación del director	IV
V.	Autoría notariada	V
VI.	Tabla de contenidos	
	VI	
VII.	Lista de cuadros y gráficos	IX
VIII.	Resumen ejecutivo en español	X

## CAPÍTULO I

1.	Tema	1
2.	Antecedentes	2
3.	Planteamiento del problema	4
4.	Justificación	5
5.	Objetivos	
	5.1 General	8
	5.2 Específicos	8
6.	Marco teórico	
	6.1 Referencial	9
	6.2 Conceptual	18
	6.3 Teoría Científica	22
7.	Hipótesis	59

8. Variables	60
8.1 Operacionalización de variables	61
9. Metodología	63
9.1 Métodos	63
9.2 Tipo de Investigación	64
9.3 Técnicas e instrumentos para la obtención de datos	65
9.4 Universo y muestra	66
9.5 Procesamiento de datos	67
10. Presupuesto	67
11. Cronograma	68

## **CAPÍTULO II**

### **ANÁLISIS E INTERPRETACIÓN DE RESULTADOS**

2.1. Tabulación, presentación e interpretación de resultados	70
2.2. Comprobación de la hipótesis	81
2.3. Conclusiones y recomendaciones	
2.3.1 Conclusiones	81
2.3.2 Recomendaciones	82



## **CAPÍTULO III**

### **LA PROPUESTA**

3.1. Título	83
3.2. Introducción	84
3.3. Justificación	85
3.4. Objetivos	
3.4.1 General	87
3.4.2 Específicos	87
3.5. Desarrollo de la propuesta	88
3.6. Plan operativo de la propuesta	245
3.7 Resultados esperados	246
3.8 Bibliografía	247
3.9 Anexos	248

## **LISTA DE CUADROS Y GRÁFICOS**

Cuadro y Gráfico N° 1	70
Cuadro y Gráfico N° 2	71
Cuadro y Gráfico N° 3	72
Cuadro y Gráfico N° 4	73
Cuadro y Gráfico N° 5	74
Cuadro y Gráfico N° 6	75
Cuadro y Gráfico N° 7	76
Cuadro y Gráfico N° 8	77
Cuadro y Gráfico N° 9	78
Cuadro y Gráfico N° 10	79
Cuadro y Gráfico N° 11	80

## **LISTA DE ANEXOS**

Mapas	248
Ficha para inventario de atractivos turísticos	
250	
Encuestas realizadas a la población Urbana y Rural de la parroquia “Santiago”	
255	
Fotografías	257
Trípticos	272
Afiche	276

## **RESUMEN EJECUTIVO EN ESPAÑOL**

El Inventario asienta de los bienes y demás Recursos Naturales y Culturales pertenecientes a esta Parroquia, permitirá un orden y precisión para el desarrollo turístico, mediante este documento que contendrá valiosa información a los turistas que se interesen en visitar este extraordinario lugar.

El Inventario Turístico consiste en una recopilación útil y de fácil interpretación que permite conocer los atractivos de la región. Esta información se encuentra almacenada en "fichas" que agrupan información de ubicación, descripción del sitio, características geográficas y climáticas, historia, facilidades, servicios, infraestructura, accesibilidad, etc. Adicionalmente en esta sección, se puede encontrar diversos mapas temáticos que muestran información geo-referenciada de bosques, carreteras, ríos, rutas de atractivos turísticos, entre otros.

El presente inventario se realizará en Santiago y demás comunidades del sector, para potencializar el "Turismo Comunitario" proponiendo diversas actividades que llevarán a esta zona a un desarrollo socio-económico ya que la actividad turística está en constante desarrollo y este maravilloso rincón de la Patria cuenta con un sinnúmero de "Recursos Naturales y Valores Culturales" que han permanecido inéditos por lo que es necesario aprovechar sustentablemente e incentivar a toda su comunidad a desarrollar diferentes actividades turísticas de las cuales todos se verán beneficiados. Ya que día a día el turismo de nuestra parroquia ha tomado fuerza tanto en sus manifestaciones religiosas, culturales, ecológicas y de aventura.

Por otro lado quienes deciden participar en el turismo, en corto tiempo incrementarán sus economías y generarán una amplia variedad de empleos. No olvidemos que el turismo es considerado como la Industria sin Chimenea.

## 2. ANTECEDENTES

Durante las últimas décadas el turismo ha demostrado que es capaz de crear riqueza y prosperidad en un destino y dar empleo y bienestar a sus habitantes. Sin embargo hay lugares turísticos que producen poca riqueza, escasa prosperidad, tienen un elevado costo social y ambiental en el proceso.

En América Latina el Turismo y Ecoturismo tienen un potencial elevado, en virtud de que, en esta región existe la mayor biodiversidad del mundo, así como una riqueza paisajística del más alto nivel, aunado a tradiciones culturales que aún se manifiestan en esta región, ya sea a través de etnias que se aferran a su patrimonio ancestral o ha restos arqueológicos de gran valor y belleza.

Ecuador se ha promocionado como un destino para disfrutar de espacios naturales en buen estado de conservación. También se ha promovido como un lugar para descubrir la diversidad etno-cultural y participar en sus múltiples expresiones tradicionales.

Conociendo que la Provincia Bolívar se caracteriza por sus contrastes, su gente, clima, geografía, biodiversidad de Recursos Naturales y Culturales. Presenta diversidad de atractivos turísticos a lo largo de su territorio, muchos de estos no son visitados, no por la falta de interés, sino por lo que no existe información necesaria para el desarrollo del turismo en la zona de estudio, por esta razón y teniendo en cuenta la gran variedad de atractivos que poseemos, es fundamental dar a conocer a través de un Inventario Turístico ya que no son debidamente explotados por falta de empresas prestadoras de servicios turísticos y hoteleros, que se encarguen de la promoción y venta de sus productos, para brindar un servicio acorde a las necesidades del turista.<sup>1</sup>

Sin embargo la Parroquia Santiago a pesar de contar con Recursos Naturales y Culturales, no se ha creado ningún tipo de organizaciones que presten servicios turísticos para poder explotar y promocionar los recursos que ésta posee, solo se ha brindado un servicio de forma empírica y no organizado, además los lugares

---

<sup>1</sup> Proyecto: La tecnología y comunicación para el desarrollo turístico alternativo en San Miguel de Bolívar durante el año 2007.

turísticos existentes no cuentan con una forma adecuada de explotación de sus recursos y la falta de servicios especializados para atender la demanda de turistas, como son de: alimentación, hospedaje, guianza, información, transporte, recreación.

Una vez habiendo detectado la falta de información de atractivos de “Santiago” nos corresponde desarrollar el Inventario, aportando hacia el desarrollo turístico, en el futuro pretendemos que el sector sea reconocido como un destino turístico de la parroquia por su Patrimonio Natural y Valores Culturales.

Por ello es de vital importancia que la industria del turismo debe ser en sí misma, una actividad segura en servicios, confiable en información y sostenible en inversión, para que los turistas regresen, y no se vayan insatisfechos a sus lugares de origen.

### **3. PLANTEAMIENTO DEL PROBLEMA**

La falta de un “Inventario del Patrimonio Natural y Valores Culturales” incide en el desarrollo socio-económico y en el mejoramiento del nivel de vida de sus habitantes.

#### 4. JUSTIFICACIÓN

La inexistencia de un Inventario del “Patrimonio Natural y Cultural”, hace que se pierda la verdadera identidad de la Parroquia “Santiago”, razón por la que no se ha promovido, la realización de una explotación turística de la zona, a pesar de que la misma presenta todos los elementos necesarios, para ser considerada un área de potencial turístico promisorio en la provincia, la región y el país. Al desconocer las potencialidades turísticas, provoca además, que esta zona no sea tomada en cuenta en su real dimensión por parte de los diversos actores, sean estos operadores turísticos, instituciones gubernamentales y no gubernamentales, el momento de elaborar paquetes turísticos u ofertar la visita de los distintos lugares considerados turísticos; de esta manera la parroquia “Santiago” ha sido en el transcurso de los años marginada y resignada en el tiempo, perdiendo los turistas la oportunidad de visitar esta hermosa zona.

De continuar esta situación, se está privando a esta parroquia de la oportunidad de darse a conocer a nivel nacional y mundial, y sobre todo el gran riesgo que se pueda perder esa gran diversidad Cultural, Patrimonial y Natural que hay en la parroquia.

Razón por la cual nos motivó a desarrollar un Inventario, este trabajo tiene la firme convicción de descubrir y dar a conocer a la ciudadanía, que nuestra parroquia tiene un destino fascinante, con Recursos Naturales como Culturales para que puedan ser observadas, valoradas y promocionadas en esta bella tierra bolivareense.

¿Cómo dar a conocer su “Patrimonio Natural y Valores Culturales” de la Parroquia “Santiago”?

Y sumado a esto, nos planteamos las siguientes interrogantes:

¿Cuáles son los principales atractivos turísticos de la parroquia?

¿Cuáles son los Valores Culturales de la zona de estudio?

¿Existen estudios previos realizados en la zona sobre Valores Culturales, Turísticos?

¿Se ha realizado análisis previos sobre la parroquia?

¿Se ha identificado por parte de las instituciones públicas y privadas, los Patrimonios Culturales y Naturales de la zona?

Al no realizarse este estudio, se perdería la gran oportunidad de lograr el disfrute de los “Valores Culturales y Naturales” que posee la zona, y añadido a esto la oportunidad de colaborar con el desarrollo de la parroquia “Santiago” ya que Santiago es un sector paradisiaco en nuestra provincia, que a más de tener un sinnúmero de atractivos turísticos, se caracteriza por su cultura, religión, tradición, gastronomía, arte, etc; buscando alternativas para llegar a un análisis completo del patrimonio turístico, y exponerlos a los visitantes de nuestra parroquia mediante, afiches, trípticos, fotografías, prensa escrita, radial y televisiva, que puedan ayudar a explotar turísticamente todos los atractivos de los diferentes lugares que se encuentran en este hermoso sector de la provincia, ya que muchos lugares faltan por ser conocidos por turistas nacionales e internacionales.

El desarrollo del presente tema es de mucha relevancia porque en la última década el turismo está en constante desarrollo y en nuestra parroquia ha tomado fuerza, tanto en sus manifestaciones religiosas, culturales, ecológicas y de aventura, ya que cuenta con un sinnúmero de atractivos, que han permanecido inéditos, además, pretende dar impulso al desarrollo turístico, el cual va a contribuir y crear conciencia, valorando los Recursos Naturales y Valores Culturales existentes en la zona de estudio, porque la actividad turística es una alternativa que ayuda a lograr el desarrollo social de las comunidades, fortalece el nivel organizativo, siendo una acción social y económica que requiere de nuestra participación para su desarrollo por lo que es necesario aprovechar sustentablemente e incentivar a toda su comunidad, desarrollar diferentes actividades turísticas, de las cuales todos los habitantes se verán beneficiados, explotando y valorando los recursos turísticos de la parroquia “Santiago” e impulsando el desarrollo de un turismo organizado, brindando calidad en sus servicios, para que el visitante quede satisfecho y deseoso de retornar a éste pequeño rincón de la Patria y de esta manera mejorar la calidad de vida de sus habitantes y con la optimización de la información pertinente, se podrá elaborar y diseñar productos turísticos de la parroquia para venderlos y promocionarlos en las “Agencias de Viajes”, con lo cual el manejo de éstos recursos dará sustentabilidad al presente trabajo investigativo, a fin de que los visitantes tengan nuevas opciones, solo posibles de disfrutarlas en estos



parajes desconocidos de nuestro país, y el turista pase momentos de sano esparcimiento y relax, dejando como resultado, mejorar las economías de dicho sector; tanto en el aspecto gastronómico, bar - tender, tiendas de artesanías, utilizando como normativa la planificación del espacio turístico en el que están inmersos los atractivos.

Por lo antes expuesto justifica la aplicación de este proyecto.

## **5. OBJETIVOS**

### **5.1 OBJETIVO GENERAL**

Realizar un Inventario del Patrimonio Natural y Cultural de la Parroquia “Santiago” para su desarrollo turístico.

### **5.2 OBJETIVOS ESPECÍFICOS**

- ❖ Establecer las bases teóricas-científicas para la realización del Inventario Turístico de la zona de estudio.
- ❖ Determinar los atractivos “Naturales y Culturales” de gran potencial turístico que posee la parroquia “Santiago”.
- ❖ Realizar la investigación de campo para recopilar la información necesaria para inventariar sus atractivos.
- ❖ Clasificar y jerarquizar sistemáticamente cada uno de los Recursos Naturales y Valores Culturales de acuerdo a su categoría, basados en los lineamientos de Inventario Turístico del Ministerio del Turismo.

## **6 MARCO TEÓRICO**

### **6.1 MARCO REFERENCIAL**

#### **6.1.1 GENERALIDADES**

##### **❖ Provincia de Bolívar**

La provincia Bolívar se encuentra en el centro de Ecuador, en la cordillera occidental de los Andes. Su capital es la ciudad de Guaranda. La Provincia de Bolívar se llama así en honor al Libertador Simón Bolívar. Tiene una extensión de 3.254 km<sup>2</sup> divididos en 7 cantones, lo que lo convierte en una de las provincias más pequeñas del Ecuador.

Limita al Norte con Cotopaxi, al Sur con Chimborazo y Guayas, al Este con Tungurahua y Chimborazo y al Oeste con Los Ríos.

**CANTONES:** Guaranda, Chillanes, San José de Chimbo, Echeandía, San Miguel, Caluma, Las Naves.

##### **❖ Cantón San Miguel**

El cantón San Miguel está ubicado en el centro de la Provincia de Bolívar en un repliegue de la cordillera Occidental de los Andes compartiendo territorios de la meseta interandina y una pequeña parte del subtrópico. Posee una superficie de 570.10 Km<sup>2</sup>.

Limita al Norte, el Cantón Chimbo; al Sur, el Cantón Chillanes; al Este, el Cantón Guaranda; y al Oeste, los cantones Urdaneta y Montalvo de la Provincia de Los Ríos.

Su altitud va desde los 800 hasta los 2.469 m.s.n.m. su temperatura oscila entre 22° C en Balsapamba hasta los 8° C en Piscurco.

**PARROQUIAS URBANAS:** San Miguel Central

**PARROQUIAS RURALES:** San Pablo, Bilován, Santiago, San Vicente, Balsapamba y Régulo de Mora.

## ❖ ANTECEDENTES HISTÓRICOS DE LA PARROQUIA “SANTIAGO”

Antes del año de 1581 se llamaba “San Rafael de Cumbibamba”. Los Conquistadores españoles habiendo ya fundado Santiago de Quito y Santiago de Guayaquil quisieron tener un pueblo central del mismo nombre, cuyo patrono les amparase siempre en sus viajes, había consideración con el amor intenso de los españoles hacia el Patrón de España, el Apóstol Santiago, Santo y Señal para todo cuanto ambicionaba su corazón y del lugar, de este pueblo, punto de unión entre la sierra y la costa, paso obligado del Camino Real que unía de un extremo a otro, el norte con el occidente del Reino de Quito.

Y como la evolución es un proceso muy natural así como en los pueblos, como en los individuos, con el transcurso de tiempo los “Santiagueños” gracias a su propio esfuerzo y a las cualidades de hombres de trabajo, inteligentes y constantes progresaron en todo sentido, hasta llegar al profundo convencimiento de su igualdad, creyéndose pues, capaces de vivir y de bastarse a sí mismo y esta creencia, no destituida de fundamentos, les llevó a trabajar intensamente por una independencia civil y eclesiástica de la parroquia principal.<sup>2</sup>

El pintoresco pueblo de “Santiago de Bolívar” está adornado de un hermoso parque central, que fue construido en el año de 1.982, donde se levanta un monumento en honor a la madre símbolo, su estética sobresale con unas jardineras de plantas ornamentales y flores multicolores que circundan esta obra de arte. Los días festivos y feriados, todos los “romeriantes” y el pueblo se concentran, para admirar los fuegos pirotécnicos, programas, adquirir ropa y objetos varios.

Las casas son muy atractivas e interesantes, por su construcción colonial de uno o dos pisos, están construidas de tapiales, adobes, adobones, lodo, carrizo, tundas, madera cubiertas de teja y zinc. Todas están pintadas y su arquitectura es del tradicionalismo español; algunas casas tienen grandes corredores interiores.

---

<sup>2</sup> MUNICIPIO DE GUARANDA, Unidad de Turismo 2006.

### ❖ **Fundación**

La Parroquia “Santiago” fue creada el 24 de Octubre de 1.837; el 10 de enero de 1.877, pasa a pertenecer al Cantón “San Miguel”.

### ❖ **Ubicación Geográfica**

Santiago de Bolívar perteneciente al Cantón San Miguel, glorioso pueblo que se asienta en las estribaciones de la hoya del río Chimbo en la Cordillera Occidental de la Provincia de Bolívar a 7 km de San Miguel y a 20 km de la ciudad de Guaranda, abarca varios pisos climáticos y está rodeada de aguas cristalinas como las del Río Santiago y del caudaloso Chimbo.<sup>3</sup>

### ❖ **Límites**

**Norte:** Río Santiago y San Lorenzo

**Sur:** Río Cañi, Tatahuazo, Santa Ana y San Vicente

**Este:** Provincia de Chimborazo

**Oeste:** Río Chimbo y San Miguel

### ❖ **Extensión**

Cuenta con una superficie de 153 km<sup>2</sup>

### ❖ **Altitud**

Se encuentra ubicada a 2.548 msnm, está situado al pie de dos pequeñas colinas que le cercan por sus lados sur y oeste.

### ❖ **Población**

De 1.563 habitantes, además con un clima que varía entre los 13 y 15°C

### ❖ **Población urbana y rural**

En la antigüedad existían aproximadamente más de 5000 pobladores; con el transcurso de los años han emigrado a otras provincias, la mayor parte de ellos, en búsqueda de una mejor condición de vida, en los aspectos social, económico, cultural.

---

<sup>3</sup> Guía turística del cantón San Miguel de Bolívar, edición 2006, pg. 26.

En la actualidad Santiago cuenta con un total de 1563 habitantes; 416 en el centro de la parroquia, dividido en 192 varones y 224 mujeres. En el sector rural existe un total de 1147 pobladores, de los cuales 554 son varones y 593 mujeres. Dando un total de 746 varones y 817 mujeres en sector urbano y rural.<sup>4</sup>

#### ❖ **Lengua**

Castellano y quichua.<sup>5</sup>

#### ❖ **División Política**

La parroquia Santiago está dividida en quince Comunidades o Recintos:

1. Chaquestancia Chico
2. Chaquestancia Grande
3. Loma de Santiago
4. Guambulcar
5. Uchupamba
6. Cebadapamba
7. Totoras
8. La Virginia
9. Ambrosio Lasso
10. Cruz de Lizo
11. La Puntilla
12. Guambolicán
13. Pomundo
14. El Rosal
15. San Francisco

#### ❖ **Vías de acceso**

Santiago - San Lorenzo - San Simón – Guaranda

Santiago – San Lorenzo – El Tejar

Santiago - Chimbo

---

<sup>4</sup> Proyecto: Memorias colectivas de la Parroquia Santiago, 2002.

<sup>5</sup> Cevallos Eduardo, Guía Turística de Bolívar, Guaranda 2009. Pag 1

Santiago - San Francisco – San Miguel

Santiago - Guambulcar - Cebadapamba - Totoras – Riobamba

## **6.1.2 PRINCIPALES INDICADORES DE DESARROLLO**

### **❖ Salud:**

La salud en la parroquia está atendida por un “Sub-centro de Salud” donde trabajan cinco profesionales, uno en medicina general, uno en odontología, dos enfermeras y un auxiliar de enfermería.

### **❖ Aspecto Educativo:**

La mayoría de niños y jóvenes tienen la oportunidad de al acceso a los Centros Educativos lo que ha permitido el desarrollo cultural y social. Existe varias instituciones educativas al servicio de la parroquia: el Colegio Técnico Agropecuario “Santiago”, dos Escuelas Fiscales: Teodoro Woolf de niños y 24 de Octubre de niñas, un Jardín de Infantes: Elías Pobeda

### **❖ Aspecto Religioso:**

Podemos considerar que en la parroquia predomina la religión católica y evangélica. En la religión católica se profesan actos de veneración a diferentes imágenes en el transcurso del año en los siguientes recintos: la Parroquia “Santiago” su fiesta Religiosa más importante la realizan los primeros días de Julio en homenaje al “Señor de la Salud” y en honor al Patrón “Santiago” el 25 de Julio, Navidad el 24 de Diciembre, los Reyes el 6 de Enero. En los recintos Guambulcar, Guambolicán, el Rosal, Cruz de Lizo y Chaquestancia la fiesta más importante se celebra el 3 de Mayo en honor a las Tres Cruces, en San José de la Puntilla sus festividades más importantes se celebran el 19 de Marzo en honor a su Patrono San José y el 24 de Septiembre de la Virgen de La Merced, en San Francisco sus festividades más importantes se celebran el 4 de Octubre en honor a su Patrono San Francisco y el 8 de Diciembre de la Virgen Inmaculada Concepción.

### ❖ Aspectos Productivos

No tiene latifundios. Toda su área de tierra está parcelada; su clima es inmejorable, goza en toda su extensión de todas las ventajas propias de una zona intermedia entre el Litoral y la Sierra; sus productos son de excelente calidad y de lo más variados.

También se asevera la existencia de oro. Hace muchos años se habló de hallazgos de oro en Patul y Tataguazo. Es rica en minas de plata y mármol que aún no son explotadas; mármol, hulla y yacimientos argentíferos y auríferos en las cercanías de Ungubí y Pacay".

### ❖ Actividades Económicas:

Las principales actividades de la parroquia son la agricultura, la ganadería y el comercio.

#### a. AGRICULTURA

Preparación de tierras con arado de animales y el azadón de acero.

#### ❖ Sembríos

Dentro de nuestra parroquia podemos citar los siguientes productos como son: Maíz, morocho, trigo, cebada, haba, alverja, lenteja.

#### ❖ Hortalizas:

Col, lechuga, remolacha, zanahoria, acelga, cebolla blanca, cilantro, perejil.

#### ❖ Tubérculos

Papas, mellocos, ocas.

#### ❖ Plantas medicinales

Manzanilla, orégano, tomillo, toronjil, hierba buena, cola de caballo, entre otros.

#### b. GANADERÍA

Ovino

Bobino

Porcino

Caballar

Especies menores



### c. COMERCIO

Podemos destacar el comercio de especies menores, así como también granos y hortalizas.

Caracterización socio - cultural, educación, cultura, salud, principales actividades del cantón y sus parroquias, esto se refiere a que se dedican sus pobladores, servicios básicos, vialidad, otros.

### ❖ SERVICIOS BÁSICOS

<b>COMUNIDADES</b>	<b>AGUA POTABLE</b>	<b>ALCANTARILLADO</b>
<b>Chaquestancia Chico</b>	SI	NO
<b>Chaquestancia Grande</b>	SI	NO
<b>Loma de Santiago</b>	SI	SI
<b>Guambulcar</b>	SI	NO
<b>Uchupamba</b>	SI	NO
<b>Cebadapamba</b>	SI	NO
<b>Totoras</b>	SI	NO
<b>La Virginia</b>	SI AGUA ENTUBADA	NO
<b>Ambrosio Lasso</b>	SI AGUA ENTUBADA	NO
<b>Cruz de Lizo</b>	SI	NO
<b>La Puntilla</b>	SI	NO
<b>Guambolicán</b>	SI	NO
<b>Pomundo</b>	SI	NO
<b>El Rosal</b>	SI	NO
<b>San Francisco</b>	SI	NO

## ❖ SERVICIOS ELÉCTRICOS

COMUNIDADES	LUZ ELÉCTRICA
Chaquestancia Chico	SI
Chaquestancia Grande	SI
Loma de Santiago	SI
Guambulcar	SI
Uchupamba	SI
Cebadapamba	SI
Totoras	SI
La Virginia	SI
Ambrosio Lasso	SI
Cruz de Lizo	SI
La Puntilla	SI
Guambolicán	SI
Pomundo	SI
El Rosal	SI
San Francisco	SI

### ❖ Teléfonos

En el centro de la parroquia existe andinatel y cabinas telefónicas de porta, además los celulares tanto en el casco urbano y rural.

### ❖ Industria

Las industrias que sobresalen son: la artesanal, maderera, joyería, tejidos e hilanderías, etc.

### ❖ **Caracterización Cultural**

En la parroquia “Santiago” y en los recintos Cebadapamba y Santa Rosa de Totoras existen habitantes indígenas quichuas que mantienen su cultura, vestimenta y tradiciones.

### ❖ **Recursos**

La zona de estudio posee recursos naturales, culturales.

### ❖ **Servicios de alojamiento y alimentación**

En las ciudades de San Miguel, Chimbo y Guaranda se encuentran Hoteles y Restaurantes con infraestructura adecuada para el confort de los turistas.

## 6.2 MARCO CONCEPTUAL

### ○ **Inventario**

Base de los bienes y demás cosas pertenecientes a una persona o comunidad, hecho con orden y precisión. Papel o documento en que están escritas dichas cosas.

### ○ **Inventario Turístico**

El inventario turístico consiste en una recopilación útil y de fácil interpretación que permite conocer los atractivos de la región. Esta información se encuentra almacenada en "fichas" que agrupan información de ubicación, descripción del sitio, características geográficas y climáticas, historia, facilidades, servicios, infraestructura, accesibilidad, etc.

Adicionalmente en esta sección, se puede encontrar diversos mapas temáticos que muestran información geo-referenciada de bosques, carreteras, ríos, rutas de atractivos turísticos, entre otros.<sup>6</sup>

Es el proceso mediante el cual se registra ordenadamente los factores físicos, biológicos y culturales que como conjunto de atractivos, efectiva o potencialmente puestos en el mercado, contribuyen a confrontar la oferta turística del país.

Proporcionan información importante para el desarrollo del turismo, su tecnificación, evaluación y zonificación en el sentido de diversificar las áreas del desarrollo turístico.

### ○ **Turismo**

Actividad o hecho de viajar por placer. Conjunto de los medios conducentes a facilitar estos viajes. Conjunto de personas que realiza este tipo de viajes.

Se denomina turismo al conjunto de actividades que realizan los individuos durante sus viajes y estancias en lugares diferentes a los de su entorno habitual por un periodo de tiempo consecutivo inferior a un año. La actividad turística generalmente

---

<sup>6</sup> [www.turismoaustro.gov.ec/index.php/es/ique-visitar](http://www.turismoaustro.gov.ec/index.php/es/ique-visitar)

se realiza con fines de ocio, aunque también existe el turismo por negocios y otros motivos.

- **Atractivos Turísticos**

Es el conjunto de lugares, bienes, costumbres y acontecimientos que por sus características propias o de ubicación en un contexto, atraen el interés del turista.

- **Patrimonio**

Patrimonio es el conjunto de todos los bienes, materiales (tangibles) o inmateriales (intangibles), que, por su valor propio, deben ser considerados de interés relevante para la permanencia de la identidad y la cultura de un pueblo. Es la herencia cultural propia del pasado, con la que un pueblo vive hoy y que transmitimos a las generaciones futuras.

- **Patrimonio Natural**

El Patrimonio Natural está constituido por la variedad de paisajes que conforman la flora y fauna de un territorio. La UNESCO lo define como aquellos monumentos naturales, formaciones geológicas, lugares y paisajes naturales, que tienen un valor relevante desde el punto de vista estético, científico y/o medioambiental. El Patrimonio Natural lo constituyen las reservas de la biósfera, los monumentos naturales, las reservas y parques nacionales, y los santuarios de la naturaleza.

- **Sitios Naturales**

Esta categoría agrupa a diversas Áreas Naturales que por sus atributos propios, son considerados parte importante del potencial turístico.

- **Manifestaciones Culturales**

Se consideran las diferentes expresiones culturales del país, región o pueblo, desde épocas ancestrales (desarrollo progresivo de un determinado lugar) tales como lugares arqueológicos, sitios históricos, entre otros.

## ○ **Patrimonio Cultural**

El Patrimonio Cultural está formado por los bienes culturales que la historia a legado a una nación y por aquellos que en el presente se crean y a los que la sociedad les otorga una especial importancia histórica, científica, simbólica o estética. Es la herencia recibida de los antepasados, y que viene a ser el testimonio de su existencia, de su visión de mundo, de sus formas de vida y de su manera de ser, y es también el legado que se deja a las generaciones futuras.<sup>7</sup>

El Patrimonio Cultural se divide en Tangible e Intangible:

### **1. El Patrimonio Tangible**

Es la expresión de las culturas a través de grandes realizaciones materiales. A su vez, el patrimonio tangible se puede clasificar en Mueble e Inmueble.

Del Patrimonio Cultural hacen parte:

#### **a. Bienes Inmuebles:**

Como fortalezas, castillos, templos, casas, plazas, conjuntos urbanos, obras rurales y otros lugares con valor para la historia, la arqueología, la paleontología y la ciencia en general.

#### **b. Los Bienes Muebles**

Incluyen pinturas, esculturas o artesanías. Como bienes intangibles se consideran la literatura, la música, el folclore, el idioma, las costumbres y especialmente los saberes propios, como el conocimiento de la biodiversidad, la concepción del territorio o la medicina tradicional.

### **2. Patrimonio Intangible**

El patrimonio intangible está constituido, entre otros elementos, por la poesía, ritos, modos de vida, la medicina tradicional, la religiosidad popular y las tecnologías tradicionales de nuestra tierra. Integran la cultura popular las diferentes lenguas, los

---

<sup>7</sup> [www.lafacu.com](http://www.lafacu.com)

modismos regionales y locales, la música y los instrumentos musicales tradicionales, las danzas religiosas y los bailes festivos, los trajes que identifican a cada región, los mitos y leyendas; las adivinanzas y canciones de cuna; los cantos de amor y villancicos; los dichos, juegos infantiles y creencias mágicas.<sup>8</sup>

Es decir, "el Patrimonio Cultural está constituido por todos los bienes y valores culturales que son expresión de la nacionalidad" o identidad de un pueblo, "tales como la tradición, las costumbres y los hábitos, así como el conjunto de bienes inmateriales y materiales, muebles e inmuebles, que poseen un especial interés histórico, artístico, estético, plástico, arquitectónico, urbano, arqueológico, ambiental, ecológico, lingüístico, sonoro, musical, audiovisual, fílmico, científico, testimonial, documental, literario, bibliográfico, museológico, antropológico y las manifestaciones, los productos y las representaciones de la cultura popular".

- **Cultural**

Perteneciente o relativo a la cultura.

---

<sup>8</sup> AGUIAR Juan y ARBOLEDA Karla. Propuesta para la Promoción Turística Interactiva de la Provincia de Bolívar.

## **6.3 TEORÍA CIENTÍFICA**

### **¿QUÉ ES UN INVENTARIO TURÍSTICO?**

El inventario turístico consiste en una recopilación útil y de fácil interpretación que permite conocer los atractivos de la región. Esta información se encuentra almacenada en "fichas" que agrupan información de ubicación, descripción del sitio, características geográficas y climáticas, historia, facilidades, servicios, infraestructura, accesibilidad, etc.

Adicionalmente en esta sección, se puede encontrar diversos mapas temáticos que muestran información geo-referenciada de bosques, carreteras, ríos, rutas de atractivos turísticos, entre otros.<sup>9</sup>

Es el proceso mediante el cual se registra ordenadamente los factores físicos, biológicos y culturales que como conjunto de atractivos, efectiva o potencialmente puestos en el mercado, contribuyen a confrontar la oferta turística del país.

Proporcionan información importante para el desarrollo del turismo, su tecnificación, evaluación y zonificación en el sentido de diversificar las áreas del desarrollo turístico.

### **6.3.2 ETAPAS PARA ELABORAR EL INVENTARIO DE ATRACTIVOS**

#### **6.3.2.1 CLASIFICACIÓN DE LOS ATRACTIVOS**

La clasificación de las categorías de atractivos en esta metodología se hace en dos grupos: Sitios Naturales y Manifestaciones culturales. Ambas categorías se agrupan en tipos y subtipos.

---

<sup>9</sup> [www.turismoaustro.gov.ec/index.php/es/ique-visitar](http://www.turismoaustro.gov.ec/index.php/es/ique-visitar)



### **6.3.2.2 RECOPIACIÓN DE INFORMACIÓN**

En esta fase se selecciona tentativamente los atractivos para lo cual se investigan sus características relevantes. Esta fase de investigación es documental, cuya información debe obtenerse en las oficinas relacionadas con su manejo.

### **6.3.2.3 TRABAJO DE CAMPO**

Consiste en la visita a efectuarse a los sitios para verificar la información sobre cada atractivo. Es el procedimiento mediante el cual se le asignan las características al atractivo.

El trabajo de campo debe ordenarse en función de los desplazamientos para estimar el tiempo total que demande esta actividad. Es recomendable dirigirse a las oficinas públicas que puedan dotar de información adicional, como Municipios y Concejos Cantonales, Gobernaciones, Casas Parroquiales, así como de informantes locales, y tratar de visitar con alguno de ellos el atractivo, del que se harán al menos 5 fotografías.

### **6.3.2.4 REGISTRO DE LA INFORMACIÓN**

Luego de culminadas las etapas anteriores se seleccionará la información definitiva sobre cada atractivo y se registrará en los formularios diseñados para este efecto según las categorías.

### **6.3.2.5 EVALUACIÓN Y JERARQUIZACIÓN**

Consiste en el análisis individual de cada atractivo, con el fin de calificarlo en función de la información y las variables seleccionadas; calidad, apoyo y significado. Permite valorar los atractivos objetiva y subjetivamente.<sup>10</sup>

## **6.3.3 INFORMACIÓN ADICIONAL CONSTANTE EN EL INVENTARIO TURÍSTICO**

### **6.3.3.1 QUE ES PATRIMONIO TURÍSTICO**

Conjunto de Recursos Naturales y obras creadas por el hombre, que estimulan el deseo de viaje y satisfacen las necesidades que de éste se originan, el Patrimonio no es sólo lo físico, sino también todo lo inmaterial. Tangible: arqueológico,

---

<sup>10</sup> Metodología para inventarios de atractivos turísticos OEA, ministerio de turismo, gerencia nacional de recursos turísticos

arquitectónico, etnográfico o industrial. Intangible: folclore-música, lengua (historia oral), artesanía, oficios, costumbres, deportes...etc.<sup>11</sup>

Por eso es de gran importancia identificar todos los recursos turísticos del cantón Chimbo para así dar a conocer y tener un inventario detallado y actual sobre el patrimonio de este cantón el cual nos permitirá el desarrollo de la actividad turística.

### **6.3.3.2 QUE ES Y CUAL ES LA FUNCION DE LA SEÑALIZACION.**

Señalizar es colocar señales indicadoras en las carreteras y otras vías de comunicación. Dentro de este concepto debemos destacar que las señales son signos e información gráfica dirigida a orientar a habitantes o visitantes de un núcleo sea este urbana o rural.

La función que persigue la señalizaciones es la de permitir a los individuos su acceso o desplazamiento hacia el servicio requerido en forma más rápida y con mayor seguridad.

Señalizar nos permite disfrutar de lo hermoso de nuestro país en formas inteligente, sintiéndonos parte de nuestro de nuestro entorno, comprometiéndonos a protegerlo y a promover sus atractivos. La señalización nos permite un cambio de actitud en los individuos, simplemente busca su orientación y guía de acuerdo a sus necesidades, gustos o aficiones.

Al señalar buscamos tener un país más comprensible más amigable, al que se más fácil de acceder, por eso es fundamental tener en todo el país una señalización clara y orientadora.

### **6.3.3.3 PICTOGRAMA.**

Es una representación gráfica que busca regular las actividades humanas mediante la abstracción de símbolos que faciliten la Interpretación de la información.

### **6.3.3.4 COMO UTILIZARLOS.**

Para que un pictograma sea legible, se lo debe dar a conocer y se lo debe emplear consciente y universalmente, se debe seguir las siguientes recomendaciones.

- ✓ Los pictogramas se deben mostrar con fondo oscuro y figura clara ya que una figura clara tiende a sangrar visualmente o extenderse contra un fondo

---

<sup>11</sup> Glosario de términos turísticos  
Rosanna Silva Fernández silvarosanna@gmail.com

oscuro lo que facilita la visión de esta figura, hacinado parecer más grande que en el caso inverso.

- ✓ Para el fondo debe utilizarse el color azul pantoné 300, no se debe usar colores llamativos como amarillo o rojo pues estos están diseñados para una categoría reguladora.
- ✓ El tamaño depende de su uso y ubicación. las normas internacionales dictaminan que un pictograma de 30 cm puede ser visto fácilmente desde aproximadamente 30 metros. en este caso particular se utilizara pictogramas ubicados dentro de un área máxima de 49 cm de ancho por 38.5 cm de alto, en caso de tratarse de señales con una sola línea de texto y un área máxima de 49 cm de ancho por 31 cm de alto, cuando se trate con, dos líneas de texto (los pictogramas deben tener como máximo la dimensión indicada, ya sea en sentido vertical u horizontal garantizando de esta forma su mejor visibilidad y optimización del materia.
- ✓ Los pictogramas deben estar acompañados de mensajes y o señales con caracteres. nunca se debe usar caracteres como parte del fondo del, pictograma. los mensajes- leyendas se los debe colocar sobre el pictograma.
- ✓ Se debe prever la señalización encaminada a brindar facilidades a los discapacitados del país, estas señales deben estar encaminadas a mostrar las entradas accesibles, tanto en locales como en baterías sanitarias y demás instalaciones de los establecimientos.
- ✓ Para unificar en todo material el uso de pictogramas se los debe incluir en todo material promocional como mapas, afiches, folletos, guías, etc.

#### **6.3.3.5 IMPORTANCIA DE LA SEÑALIZACIÓN TURÍSTICA.**

- ✓ Estandarizar criterios para la utilización de signos y símbolos gráficos para facilitar la identificación de atractivos.
- ✓ Generar entornos accesibles en los espacios urbanos, para mejorar la calidad de vida de las localidades involucradas.

- ✓ Comprometer a los diferentes sectores de la actividad turística para que de manera concertada, sean implementados estas normas de señalización dentro del sistema turístico, provincial y nacional.
- ✓ Establecer en la provincia y en país, sus habitantes un adecuado uso de la cultura señalética que facilite el desempeño de la relación turística - receptor.
- ✓ Mejorar la estadía del visitante en los atractivos turísticos, mediante la optimización de señales que le permitan identificar fácilmente los diversos atractivos y servicios afines ubicados a lo largo de la provincia y del país.

### **6.3.4 GENERALIDADES DEL INVENTARIO TURÍSTICO**

#### **6.3.4.1 INVENTARIO TURÍSTICO**

El inventario turístico consiste en una recopilación útil y de fácil interpretación que permite conocer los atractivos de la región. Esta información se encuentra almacenada en "fichas" que agrupan información de ubicación, descripción del sitio, características geográficas y climáticas, historia, facilidades, servicios, infraestructura, accesibilidad, etc.

Adicionalmente, se puede encontrar diversos mapas temáticos que muestran información georeferenciada de bosques, carreteras, ríos, rutas de atractivos turísticos, entre<sup>12</sup>

#### **6.3.4.2 CLASIFICACIÓN DE LOS ATRACTIVOS TURÍSTICOS**

La clasificación de las categorías de atractivos en esta metodología se la hace en dos grupos: Sitios Naturales y Manifestaciones Culturales. Ambas categorías se agrupan en tipos y subtipos.

En la **categoría de Sitios Naturales** se reconocen los tipos: Montañas, Planicies, Desiertos, Ambientes Lacustres, Ríos, Bosques, Aguas Subterráneas, Fenómenos Espeleológicos, Fenómenos Geológicos, Costas o Litorales, Ambientes Marinos, Tierras insulares, Sistema de Áreas Protegidas.

---

<sup>12</sup> [www.turismoaustro.gov.ec/index.php/es/ique-visitar](http://www.turismoaustro.gov.ec/index.php/es/ique-visitar)

En la **categoría Manifestaciones Culturales** se reconocen los tipos: Históricos, Etnográficos, Realizaciones Técnicas y Científicas, Realizaciones Artísticas Contemporáneas y Acontecimientos Programados.

❖ **Categoría:**

Define los atributos que tiene un elemento y motivan la visita turística, dependiendo de su naturaleza.

❖ **Tipo:**

Son los elementos de características similares en una categoría.

❖ **Subtipo:**

Son los elementos que caracterizan los tipos.

## 1. SITIOS NATURALES

CATEGORÍA	TIPO	SUBTIPO
1. SITIOS NATURALES	1.1 MONTAÑAS	<ul style="list-style-type: none"> <li>a) Altas montañas</li> <li>b) Cordilleras</li> <li>c) Nudos</li> <li>d) Volcanes</li> <li>e) Colinas</li> <li>f) Desfiladeros</li> <li>g) Glaciares</li> </ul>
1. SITIOS NATURALES	1.2 PLANICIES	<ul style="list-style-type: none"> <li>a) Llanuras</li> <li>b) Salitrales</li> <li>c) Valles</li> <li>d) Mesetas</li> </ul>
1. SITIOS NATURALES	1.3 DESIERTOS	<ul style="list-style-type: none"> <li>a) Costeros</li> <li>b) Del interior</li> <li>c) Dunas</li> </ul>
1. SITIOS NATURALES	1.4 AMBIENTES LACUSTRES	<ul style="list-style-type: none"> <li>a) Lagos</li> <li>b) Lagunas</li> <li>c) Ciénegas</li> <li>d) Pozas</li> <li>e) Cochas</li> <li>f) Pantanos</li> <li>g) Chacras estacionales</li> </ul>
<ul style="list-style-type: none"> <li>1. SITIOS</li> <li>2. NATURALES</li> </ul>	1.5 RÍOS	<ul style="list-style-type: none"> <li>a) Manantial o fuente</li> <li>b) Riachuelo o arroyo</li> <li>c) Rápidos o caudales</li> <li>d) Cascadas, cataratas o saltos</li> <li>e) Riberas</li> <li>f) Deltas</li> <li>g) Meandros</li> <li>h) Vados</li> <li>i) Remansos</li> </ul>
1. SITIOS NATURALES	1.6 BOSQUES	<ul style="list-style-type: none"> <li>a) Paramo</li> <li>b) Ceja de selva oriental</li> <li>c) Ceja de selva occidental</li> <li>d) Nublado oriental</li> <li>e) Nublado occidental</li> <li>f) Montano bajo oriental</li> <li>g) Montano bajo occidental</li> <li>h) Húmedo tropical amazónico</li> <li>i) Húmedo tropical occidental</li> <li>j) manglar</li> <li>k) seco tropical</li> <li>l) Seco interandino</li> <li>m) Petrificado</li> </ul>
1. SITIOS NATURALES	1.7 AGUAS	<ul style="list-style-type: none"> <li>a) Aguas minerales</li> </ul>

	<b>SUBTERRÁNEAS</b>	<ul style="list-style-type: none"> <li>b) Aguas termales</li> <li>c) Aguas Sulfurosas</li> </ul>
<b>1. SITIOS NATURALES</b>	<b>1.8 FENÓMENOS ESPELEOLÓGICOS</b>	<ul style="list-style-type: none"> <li>a) Cuevas</li> <li>b) Cavernas</li> <li>c) Ríos subterráneos</li> </ul>
<b>1. SITIOS NATURALES</b>	<b>1.9 FENÓMENOS GEOLÓGICOS</b>	<ul style="list-style-type: none"> <li>a) Cráteres</li> <li>b) Calderas</li> <li>c) Flujos de lava</li> <li>d) Tubos de lava</li> <li>e) Geiseres</li> <li>f) Escarpas de falla</li> <li>g) Solfataras</li> <li>h) Fumarolas</li> </ul>
<b>1. SITIOS NATURALES</b>	<b>1.10 COSTAS O LITORALES</b>	<ul style="list-style-type: none"> <li>a) Playas</li> <li>b) Acantilados</li> <li>c) Golfos</li> <li>d) Bahías</li> <li>e) Cabos</li> <li>f) Ensenadas</li> <li>g) Fondeaderos</li> <li>h) Penínsulas</li> <li>i) Promontorios</li> <li>j) Puntas</li> <li>k) Itsmos</li> <li>l) Estrechos</li> <li>m) Canales</li> <li>n) Dunas</li> <li>o) Líneas de costa</li> <li>p) Estuarios</li> <li>q) Esteros</li> <li>r) Palmeras</li> </ul>
<b>1. SITIOS NATURALES</b>	<b>1.11 AMBIENTES MARINOS</b>	<ul style="list-style-type: none"> <li>a) Arrecifes de coral</li> <li>b) Cuevas</li> <li>c) Cráteres</li> <li>d) Acantilados</li> <li>e) Fosas</li> <li>f) Puntos calientes</li> <li>g) Trincheras</li> <li>h) Cordilleras</li> <li>i) Bentos y bentónicos</li> </ul>
<b>1. SITIOS NATURALES</b>	<b>1.12 TIERRAS INSULARES</b>	<ul style="list-style-type: none"> <li>a) Islas continentales</li> <li>b) Islas oceánicas</li> <li>c) Archipiélagos</li> <li>d) Islotes</li> <li>e) Rocas</li> </ul>
<b>1. SITIOS NATURALES</b>	<b>1.13 SISTEMA DE ÁREAS PROTEGIDAS</b>	<ul style="list-style-type: none"> <li>a) Parque nacional</li> <li>b) Reserva ecológica</li> <li>c) Refugio de vida silvestre</li> <li>d) Reserva biológica</li> <li>e) Área nacional de recreación</li> <li>f) Reserva de producción</li> </ul>

		faunística g) Área de caza y pesca h) Bosque protector i) Reserva geobotánica
--	--	--

13

## 1.1 DEFINICIONES DE SITIOS NATURALES

### ❖ MONTAÑAS:

Prominencias de suelo que se elevan y dominan el terreno circundante, o grandes elevaciones naturales del terreno.

#### a) **Alta montaña:**

Elevación de altura superior a los 4.800 msnm.

#### b) **Cordillera:**

Cadena de montañas.

#### c) **Nudo:**

Punto donde se cortan dos sierras montañosas,

#### d) **Volcán:**

Montaña por cuyo cráter sale o ha salido magma (material rocoso incandescente o derretido), humo, llamas o lodo.

#### e) **Colina:**

Elevación del terreno menor que la montaña.

#### f) **Desfiladero:**

Paso estrecho entre montañas,

#### g) **Glaciar:**

Masa de hielo acumulada en las zonas de alta montaña por encima del límite de las nieves perpetuas y cuya parte inferior se desliza muy lentamente, como si fuera un río de hielo.

<sup>13</sup> Metodología Para Inventarios De Atractivos Turísticos OEA, Ministerio De Turismo, Gerencia Nacional de Recursos Turísticos



❖ **PLANICIES:**

Terrenos sin altos ni bajos pronunciados. Terrenos llanos de alguna extensión.

a) **Llanura:**

Llano de gran extensión.

b) **Salitral:**

Cuenca llana cuyo relleno está impregnado de sales.

c) **Valle:**

Espacio entre dos montes o alturas. Cuenca de un río.

f) **Meseta:**

Llanuras recortadas a intervalos, con laderas inclinadas o con escarpas verticales.

❖ **DESIERTOS:**

Regiones de escasas precipitaciones atmosféricas.

a) **Costeros:**

Próximos a la costa.

b) **De interior:**

En el interior del país, especialmente entre las cadenas montañosas de los Andes.

c) **Dunas:**

Colinas de arena que se forman y son empujadas por el viento.

❖ **AMBIENTES LACUSTRES:**

El medio que rodea un conjunto de lagos, lagunas o ciénagas.

a) **Lago:**

Gran masa de agua en extensas hondonadas de terreno.

b) **Laguna:**

Extensión de agua de menores dimensiones que el lago.

**c) Ciénaga:**

Sitio lleno de lodo y / o vegetación propia.

**d) Pozas**

Concavidad en la que hay agua retenida.

**e) Cochas:**

Lagunas pequeñas, charcos.

**f) Pantanal:**

Grandes extensiones de tierra pantanosa o inundada, pero parcialmente con vegetación.

**g) Charcas estacionales:**

Cochas o charcos que solo se forman en las estaciones lluviosas.

**❖ RÍOS:**

Corrientes de agua continua que van a desembocar en otra comente, lago o en el mar.

**a) Manantial o fuente:**

Nacimiento de agua que aflora de un lugar de la corteza terrestre (pozo, surtidor).

**b) Riachuelo o arroyo:**

Río pequeño y de poco caudal.

**c) Rápido o caudal:**

Sector del curso de un río, en donde al ser mayor la pendiente o menor el ancho se acelera la velocidad de sus aguas.

**d) Cascada, catarata o salto:**

Caída de agua desde cierta altura por el rápido desnivel del cauce.

**e) Ribera:**

Margen y orillas del río, tierra cercana a los ríos aunque no estén en su orilla.

**f) Delta:**

Depósito de aluviones fluviales formado en la desembocadura de ríos en el mar. Terreno comprendido entre los brazos de los ríos en la desembocadura.

**g) Meandro:**

Curva o recoveco en el cauce de un río.

**h) Vado:**

Paraje de un río con fondo firme, llano y poco profundo por donde se puede pasar andando, cabalgando o en vehículo.

**i) Remanso:**

Lugar más profundo y calmo en el cauce de un río.

❖ **BOSQUES:**

Comunidad de organismos animales y vegetales dominados por una agrupación de árboles.

**a) Páramo:**

Ecosistema propio de alta montaña, entre los 3400 a 4500 msnm, caracterizado por vegetación de gramíneas, plantas en almohadón, arbustos achaparrados y árboles resistentes a la sequía fisiológica, congelación del agua y suelo, baja presión de oxígeno, y donde ocurren precipitaciones en forma de lluvia, granizo o nieve.

**b) Ceja de selva oriental, ceja de selva andina:**

Bosque prominente del borde de la cordillera oriental, entre el páramo y el bosque nublado.

**c) Ceja de selva occidental, ceja de selva andina:**

Bosque prominente del borde de la cordillera occidental, entre el páramo y el bosque nublado.

**d) Bosque nublado oriental:**

Bosque nuboso de la cordillera oriental ubicado entre 2500 y 3400 m.s.n.m, forrado con abundantes plantas epífitas (bromelias, helechos, musgos, licopodios y orquídeas).

**e) Bosque nublado occidental:**

Bosque nuboso de la cordillera occidental ubicado en las mismas altitudes de la oriental y de las mismas características.

El bosque nublado es también conocido como Bosque Montano.

**f) Bosque montano bajo oriental:**

Bosque montañoso de la cordillera oriental. Situado entre 600-800 y 2500 mts, con abundancia de plantas de las familias Melastomatácea, Laurácea y Palmácea.

**g) Bosque montano bajo occidental:**

Bosque, montañoso de la cordillera occidental de iguales características que el anterior.

**h) Bosque húmedo tropical amazónico:**

Bosque húmedo situado en la región amazónica ecuatoriana, hasta los 600 mts.

**i) Bosque húmedo tropical occidental:**

Bosque húmedo situado en el sector occidental del país. Entre el nivel del mar y los 800 mts.

**j) Manglar:**

Formaciones vegetales de plantas leñosas litorales, ubicadas en las zonas sometidas a la acción de las mareas, pero en la desembocadura de los ríos de agua dulce. Las especies de árboles corresponden a los mangles.

**k) Bosque seco tropical:**

Bosque que recibe poca precipitación y se caracteriza por la baja humedad relativa, localizado en el trópico al occidente del país, en las provincias de Guayas y Manabí.

**l) Bosque seco interandino:**

Bosque con árboles y arbustos bajos, que carece de humedad, localizado en el área interandina del país.

**m) Petrificado:**

Bosque en el cual algunos de los árboles se han convertido en piedra por acción de presión, temperatura y reposición de minerales dentro de la tierra.

**❖ AGUAS SUBTERRÁNEAS:**

Aguas de fondo, localizadas generalmente llenando los espacios vacíos entre la tierra muerta y la roca viva.

**a) Aguas Minerales:**

Son las que contienen minerales en disolución.

**b) Aguas Termales:**

Fuentes calientes de más de 29°C y que contienen materias minerales en disolución.

**❖ FENÓMENOS ESPELEOLÓGICOS:**

Manifestaciones naturales en forma de cavidades subterráneas.

**a) Cuevas:**

Cavidades naturales o artificiales de escasa dimensión, que puede servir de abrigo para animales y caminantes.

**b) Cavernas:**

Cavidades naturales o artificiales de gran dimensión. Especialmente las cárvidas se extienden por una gran superficie y a menudo se ramifican, formando sistemas de caverna. La filtración lenta de las aguas a través de carbonato de calcio forma estalactitas y estalagmitas.

**c) Ríos subterráneos:**

Corrientes de agua subterránea.

❖ **FENÓMENOS GEOLÓGICOS:**

Manifestaciones que tienen que ver con la composición, estructura y evolución de la tierra.

**a) Cráter:**

Abertura en la tierra o boca por donde los volcanes arrojan humo, vapor de agua, ceniza, lava, fango y materiales incandescentes, como manifestación de la actividad ígnea del globo.

**b) Caldera:**

Cráter que ha sufrido colapsos que dilataron su boca. Puede estar o no activa como volcán.

**c) Flujo de lava:**

Lugar por donde baja o ha bajado un río o colada de lava de un volcán.

**d) Tubo de lava:**

Lugar por donde ha bajado un río de lava y luego ha sido cubierto por las cenizas de la erupción, quedando bajo tierra, dejando un túnel a] enfriarse la lava. Túnel formado por el corrimiento de lava caliente dentro de una corteza de lava fría.

**e) Geiser:**

Fuente termal de la que se descarga explosivamente, a intervalos, una columna de vapor y agua caliente.

**f) Escarpa de falla:**

Declive o barranco originado por un movimiento de la corteza terrestre.

**g) Solfatara:**

Grieta en los terrenos volcánicos por donde salen gases sulfurados y vapor de agua. Generalmente se forman campos de azufre cristalizado alrededor de la grieta.

**h) Fumarola:**

Fisura o grieta en una zona volcánica por la cual se produce una emisión de gases a temperaturas elevadas.

❖ **COSTAS O LITORALES:**

Orillas del mar y tierras que están cerca de ellas.

**a) Playa:**

Zona resultante de la abrasión marina sobre el litoral, comprendida entre la línea más alta de la pleamar y la más baja de la bajamar. Ribera del mar formada de arenales en superficie casi plana.

**b) Acantilado:**

Pendiente escarpada de una costa que retrocede continuamente bajo los embates del rompiente. Costa cortada verticalmente o a plomo.

**c) Golfo:**

Gran porción de mar que se adentra en tierra entre dos cabos.

**d) Bahía:**

Igual que golfo pero en dimensiones menores.

**e) Cabo:**

Lengua de tierra que penetra en el mar.

**f) Ensenada:**

Parte de mar que se adentra en la tierra, menor que una bahía.

**g) Fondeadero:**

Paraje situado en la costa, puerto o ría donde puede anclar una embarcación.

**h) Península:**

Tierra rodeada de agua y unida a una porción mayor de ésta sólo por una franja relativamente estrecha.

**i) Promontorio:**

Altura considerable de tierra que avanza dentro del mar.

**j) Punta:**

Lengua de tierra baja y poco extensa que entra en el mar.

**k) Istmo:**

Lengua de tierra baja flanqueada de agua y que une dos masas mayores de tierra.

**l) Estrecho:**

Paso angosto de agua entre dos masas de tierra por el cual se comunica un mar con otro.

**m) Canal:**

Cauce natural o artificial por donde pasa o se conduce el agua de mar. Puede o no ser navegable.

**n) Dunas:**

Colina de arena movediza que es formada y empujada por el viento.

**o) Línea de costa:**

Franjas de orilla del mar delimitadas por factores naturales.

**p) Estuarios y esteros:**

Terrenos inmediatos a la orilla de una ría y canales por los cuales se extienden las aguas de las mareas.

**q) Palmerales:**

Bosques de palmeras.

**❖ AMBIENTES MARINOS:**

Ámbito donde se desarrolla el ambiente marino.

**a) Arrecife:**

Banco o bajo formado en el mar por piedras, puntas de roca o políperos casi a flor de agua. Los arrecifes o bancos de coral son depósitos calcáreos producidos por los pólipos de una misma colonia de antozoos y en los cuales éstos están implantados.



**b) Cueva:**

Gruta o concavidad producto de la erosión marina.

**c) Cráter:**

Desfogue volcánico marino,

**d) Acantilado:**

Escalones o cantiles en el fondo del mar.

**e) Fosas:**

Hoyos profundos en el fondo del mar. Son los lugares por donde entran las móviles placas submarinas de la corteza terrestre. Llámense también zonas de subducción.

**f) Puntos calientes:**

Lugares del fondo marino donde la corteza terrestre es caliente y más blanda, donde se manifiesta la actividad Ígnea del globo.

**g) Cordilleras:**

Conjunto de montañas enlazadas entre sí en el fondo marino.

**h) Bentos y bentónicos:**

Conjunto de seres, animales o plantas, que vive; habitualmente en el fondo del mar.

❖ **TIERRAS INSULARES:**

Islas, islotes y archipiélagos. Porciones de tierra rodeadas completamente por agua.

**a) Islas continentales:**

Tierras cercanas a los continentes y que emergen sobre la plataforma submarina; en su mayoría estuvieron anteriormente unidas a tierra firme, por lo que sus características son similares a las de las tierras continentales.

**b) Islas oceánicas:**

Tierras en su mayoría alejadas del continente o de tierra firme. Son de origen volcánico o coralinas y en su mayoría poseen fauna y flora propias. Los grupos se denominan archipiélagos.

**c) Islotes:**

Isla pequeña estéril; peñasco grande rodeado de mar.

**d) Rocas:**

Pedazos de roca de considerable tamaño.

**❖ SISTEMA DE ÁREAS PROTEGIDAS:**

Grupo de áreas silvestres que están amparadas bajo las leyes y políticas de la Ley Forestal y de Conservación de Áreas Naturales y de Vida Silvestre, la misma que establece el "Patrimonio de Áreas Naturales del Estado".

**a) Parques Nacionales:**

Son áreas extensas con las siguientes características o propósitos:

- 1) Uno o varios ecosistemas con un mínimo de 10.000 ha.
- 2) Diversidad de especies de flora y fauna, rasgos geológicos y hábitats de importancia para la ciencia, la educación y la recreación.
- 3) Mantenimiento del área en su condición natural, para la preservación de los rasgos ecológicos, estéticos y culturales; 4) está prohibida cualquier explotación u ocupación.

**b) Reservas Ecológicas:**

Son áreas de por lo menos 10.000 ha que tiene las siguientes características y propósitos:

- 1) Uno o más ecosistemas con especies de flora y fauna silvestres importantes amenazadas de extinción.
- 2) Se prohíbe cualquier tipo de explotación u ocupación.
- 3) formaciones geológicas singulares en áreas naturales o parcialmente alteradas.

**c) Refugios de Vida Silvestre:**

Áreas indispensables para garantizar la existencia de vida silvestre, residente o migratoria, con fines científicos, educativos y recreativos.

**d) Reservas Biológicas:**

Son áreas terrestres o acuáticas esencialmente intocadas, de tamaño variable pero suficiente para minimizar o excluir disturbios ocasionados por el ser humano y para garantizar la permanencia y funcionamiento del ecosistema bajo protección y de rasgos físicos de flora y fauna de valor científico notable.

Estas áreas tienen propósitos primarios de protección, investigación científica y educación. Por sus características deben incluir tierras exclusivamente estatales, donde toda actividad capaz de alterar el equilibrio ecológico está prohibida.

**e) Áreas Nacionales de Recreación:**

Se denominaron así las áreas de una extensión mínima de 4.000 ha, que contienen excepcionales atractivos tanto naturales como hechos por el hombre, o una combinación de los dos tipos.

Las áreas de esta categoría ofrecen oportunidades para la recreación pública al aire libre, y son capaces de soportar grandes concentraciones de visitante dada su poca vulnerabilidad y fácil acceso desde los centros urbanos.

Su objetivo principal es el esparcimiento, descanso y goce de la población en un ambiente abierto, con espacios verdes y tranquilos, pero no necesariamente naturales. Deben contener tierras de propiedad pública.

**f) Reservas de Producción Faunística:**

Son áreas naturales o parcialmente alteradas, de extensión variable y suficientemente grandes para garantizar el fomento y uso económico de la fauna silvestre.

Las comunidades humanas tienen la prioridad en el aprovechamiento de los recursos y en la obtención de beneficios originados de expediciones de fotografía o cacería, la cosecha de poblaciones animales naturales, y la cría y control de poblaciones manejadas, que son los objetivos primarios de estas áreas.

Las tierras pueden ser de propiedad pública, comunal o particular, manejadas bajo normas de uso restringido o controlado.

**g) Áreas de Caza y Pesca:**

Esta categoría no ha sido aprovechada para el establecimiento de lugares que reduzcan la presión de caza y pesca ilegales dentro de las otras categorías de manejo. Son áreas públicas, pero podrían ser también privadas, donde las actividades de cacería y pesca están normadas y controladas. Pueden ser terrestres o acuáticas.

**h) Bosques Protectores:**

Esta categoría de manejo comprende formaciones vegetales naturales y cultivadas, pertenecientes al Patrimonio Forestal del Estado o de dominio particular, que cumplan con una de las siguientes condiciones:

- Tener como función, principal la conservación del suelo y la vida silvestre.
- Estar situados en áreas que permitan controlar fenómenos pluviales torrenciales, para la preservación de cuencas -hidrográficas, especialmente en zonas de escasa precipitación.
- Ocupar cejas de montaña o áreas contiguas a las fuentes de abastecimiento de agua para consumo humano, animal y para regadío, y para de protección de equilibrio del medioambiente.
- Hallarse en áreas de investigación hidrológico-forestal.
- Estar ubicados en zonas estratégicas para la defensa nacional.
- Constituir factor de defensa de los recursos naturales y de obras de infraestructura de interés público.

**i) Reservas Geobotánicas:**

Son áreas cuyo Justificativo se sustenta en la presencia de flora y fauna con características especiales, así como en condiciones que permitan estudios científicos relacionados con la formación geológica del sitio.<sup>14</sup>

---

<sup>14</sup> Metodología Para Inventarios De Atractivos Turísticos OEA, Ministerio De Turismo, Gerencia Nacional de Recursos Turísticos

## 2. MANIFESTACIONES CULTURALES

CATEGORÍA	TIPO	SUBTIPO
2. MANIFESTACIONES CULTURALES	2.1 HISTÓRICAS	<ul style="list-style-type: none"> <li>a) Arquitectura (Civil, religiosa, Militar).</li> <li>b) Zonas históricas (Ciudades, sectores, conjuntos parciales).</li> <li>c) Minas antiguas</li> <li>d) Sitios arqueológicos (Zonas arqueológicas, conjuntos aislados)</li> <li>e) Museos (religiosos, coloniales, arqueológicos, históricos, técnicos, artísticos, generales, etnográficos, )</li> <li>f) Colecciones particulares</li> </ul>
2. MANIFESTACIONES CULTURALES	2.2 ETNOGRAFÍA	<ul style="list-style-type: none"> <li>a) Grupos étnicos</li> <li>b) Arquitectura vernácula</li> <li>c) Manifestaciones religiosas, tradiciones y creencias populares</li> <li>d) Música y danza</li> <li>e) Artesanías (instrumentos musicales, tejidos, indumentaria, mascararas, alfarería, metales, cueros pieles, madera, piedras, tejidos en paja, objetos rituales, pintura, imaginería, armas</li> <li>f) Ferias y mercados</li> <li>g) Comidas y bebidas típicas</li> <li>h) Shamanismo</li> </ul>
2. MANIFESTACIONES CULTURALES	2.3 REALIZACIONES TÉCNICAS Y CIENTÍFICAS	<ul style="list-style-type: none"> <li>a) Explotaciones mineras</li> <li>b) Explotaciones agropecuarias</li> <li>c) Explotaciones industriales</li> <li>d) Obras técnicas</li> <li>e) Centros científicos y técnicos: Zoológicos y acuarios, jardines botánicos, Viveros (orquidearios, explotación piscícola)</li> <li>f) Bibliotecas</li> </ul>
2. MANIFESTACIONES CULTURALES	2.4 REALIZACIONES ARTÍSTICAS CONTEMPORÁNEAS	<ul style="list-style-type: none"> <li>a) Museos</li> <li>b) Obras de arte</li> <li>c) Pintura</li> <li>d) Escultura</li> <li>e) Galería</li> </ul>
2. MANIFESTACIONES CULTURALES	2.5 ACONTECIMIENTOS PROGRAMADOS	<ul style="list-style-type: none"> <li>a) Artísticos</li> <li>b) Fiestas</li> <li>c) Vida nocturna</li> <li>d) Gastronomía</li> <li>e) Rodeos</li> <li>f) Ferias, congresos</li> <li>g) Eventos deportivos</li> </ul>

## 2.1 DEFINICIONES DE MANIFESTACIONES CULTURALES

Son conjuntos de sitios y manifestaciones de épocas pasadas, que se consideran de valor o aporte de una comunidad o parroquia determinada y que permite al visitante conocer parte de los sucesos ocurridos en la región en obras de arquitectura, zonas históricas, sitios arqueológicos o aquellos bienes elaborados como apoyo al desarrollo de una época y que actualmente se conserva en Iglesias parques o colecciones particulares.<sup>15</sup>

### ❖ HISTÓRICAS:

Son el conjunto de sitios y manifestaciones de épocas pasadas, que se consideran de valor o aporte de una comunidad determinada y que permite al visitante conocer parte de los sucesos ocurridos en una región o país, reflejadas en obras de arquitectura, zonas históricas, sitios arqueológicos, o aquellos bienes elaborados como apoyo al desarrollo de una época y que actualmente se conservan en iglesias, conventos, museos y colecciones particulares.

#### a) **Arquitectura:**

Comprende las edificaciones civiles, religiosas y militares, realizadas como obra individual o de conjunto.

#### ➤ **Arquitectura civil:** Corresponde a las edificaciones de uso doméstico e institucional.

Las primeras fueron construidas como vivienda dentro de los predios urbanos o fuera de ellos, y las segundas fueron destinadas a uso público o gubernamental.

Las institucionales comprenden aquellas construcciones relacionadas con las actividades administrativas del Estado, como palacios municipales, gobernaciones, casas de gobierno, casas de héroes, colegios, hospitales, carreteras, puentes, museos, bibliotecas, casas de cultura, teatros, etc.

#### ➤ **Arquitectura religiosa:** Está constituida por conventos, templos, iglesias, basílicas, capillas, curias, etc.

---

<sup>15</sup> Metodología Para Inventarios De Atractivos Turísticos OEA, Ministerio De Turismo, Gerencia Nacional de Recursos Turísticos

- **Arquitectura militar:** Comprende las fortificaciones, murallas, castillos, instalaciones defensivas o estratégicas, etc.

**b) Zonas históricas:**

Grupos de edificaciones o asentamientos del pasado que se agrupan según su tamaño, homogeneidad estética y conservación en ciudades, sectores y sitios históricos.

- **Ciudades históricas:** Son asentamientos urbanos que en un momento dado perdieron importancia económica o política y mantuvieron sus dimensiones básicas hasta nuestros días. Se paralizó su desarrollo urbano y arquitectónico sin modificar las actividades vitales de la comunidad. Pueden prevalecer uno o varios períodos históricos unidos entre sí sin contradicciones formales y de escala.

- **Sectores históricos:** Se refieren a una escala menor que la ciudad y generalmente son los centros de grandes ciudades que han permanecido conservando su coherencia arquitectónica, donde aún subsiste la escala del predio y la unidad arquitectónica y dimensional. Este es el caso de los centros históricos.

- **Conjuntos parciales:** Comprenden aquellas zonas históricas dentro de las ciudades que por el desarrollo contemporáneo han quedado reducidos a una manzana o calles particulares, que ameritan su calificativo de bien cultural.

**c) Minas antiguas:**

Explotaciones mineras del pasado.

**d) Sitios arqueológicos:**

Encierran las áreas donde se hallan ubicados vestigios de estatuas, tumbas, piedras con pictografías, petroglifos, cerámica, orfebrería y otras manifestaciones aborígenes, textiles, lítica, artículos de madera, cuero, hueso, concha, metal, fósiles, etc.

**e) Museos:**

Son los sitios donde se conservan y exhiben públicamente colecciones de obras de arte o de valor histórico. Se los ha clasificado en religiosos,

coloniales, arqueológicos, históricos, técnicos, artísticos, generales, etnográficos y todos aquellos que ofrezcan muestras relevantes de! pasado.

**f) Colecciones particulares:**

Sitios privados donde se conservan obras de arte o de valor histórico.

**❖ ETNOGRÁFICAS:**

Esta categoría representa al grupo de atractivos que dan a conocer las expresiones tradicionales que aun tienen vigencia en las costumbres de los pueblos.

**a) Grupos étnicos:**

Se refieren a los asentamientos que conservan rasgos relevantes propios de su cultura.

**b) Arquitectura vernácula:**

En este grupo recaen aquellas muestras de arquitectura autóctona de una región, donde se usan los materiales locales y el diseño está en armonía con el medio.

**c) Manifestaciones religiosas, tradiciones y creencias populares:**

Las creencias, leyendas y mitos son manifestaciones que forman parte de las características sociales de un asentamiento y que por tradición, generalmente verbal, subsisten en poblaciones menores del país.

**d) Música y danza:**

Otra muestra de las costumbres de los pueblos se expresa por la música y la danza, en muchos casos heredada parcial o totalmente de los antepasados o de los colonizadores. En la música y danza, generalmente, se utilizan instrumentos propios y trajes típicos de un asentamiento.

**e) Artesanía:**

Está conformada por los objetos que los moradores de una región elaboran, en gran proporción manualmente y utilizando los materiales locales.



**f) Ferias y mercados:**

Son los lugares de encuentro en aquellos pueblos donde campesinos o indígenas del área exponen periódicamente, para la venta, los diferentes productos agrícolas, animales y artesanales.

**g) Comidas y bebidas típicas:**

Son los alimentos propios de cada región, preparados con fórmulas originales tradicionales y utilizando ingredientes del lugar.

**h) Shamanismo:**

Medicina natural aborígen. Alteración controlada de la conciencia por métodos naturales y artificiales (ayahuasca, coca, hongos, etc.). La cura ocurre dentro de este estado extraordinario de la conciencia, caracterizado por un éxtasis de la percepción cotidiana de la realidad, denominada "conciencia shamánica".

**❖ REALIZACIONES TÉCNICAS Y CIENTÍFICAS CONTEMPORÁNEAS**

Comprenden aquellas manifestaciones de la sociedad actual en los campos técnico, científico, minero, agropecuario, industrial, entre otros. La tecnología, en su proceso de desarrollo, cubre los diferentes sectores de la economía, y la función de conocimiento y difusión de tales hechos, constituye atractivos para inventariar.

**a) Explotaciones mineras:**

Aquellas relacionadas con la extracción actual de minerales del suelo, incluyendo explotaciones petroleras.

**b) Explotaciones agropecuarias:**

Se refiere a campos o complejos de producción agrícola y ganadera empleando tecnología moderna.

**c) Explotaciones industriales:**

Fábricas, factorías y complejos donde se transforma la materia prima en maquinaria, equipos, vestimenta, medicinas, vehículos, armamento, etc.

**d) Obras técnicas:**

Comprenden aquellas obras propias del diseño industrial. Arquitectura, cibernética, decorativa o ingeniería, efectuadas por profesionales o técnicos en esas especializaciones.

Algunos parques de recreación con características relevantes pueden hacerse merecedores de constituirse en atractivos turísticos.

**e) Centros científicos y técnicos:**

En este grupo figuran todos aquellos centros e instalaciones donde pueden observarse la investigación aplicada, las formas de vida y comportamiento de especies botánicas y animales.

**❖ REALIZACIONES ARTÍSTICAS CONTEMPORÁNEAS:**

Comprenden aquellas manifestaciones artísticas de la sociedad actual, como obras de arte en pintura y escultura, y que se encuentran generalmente en museos, plazas públicas, edificios y galerías de arte.

**❖ ACONTECIMIENTOS PROGRAMADOS:**

Esta categoría relaciona al grupo de atractivos cuya principal función es mostrar a los turistas y visitantes la celebración de eventos organizados actuales, en los cuales la población puede ser actora o espectadora.

**a) Artísticos:**

Se incluyen los eventos relacionados con la música, teatro, cine, pintura, danza.

**b) Fiestas:**

En este grupo se incluye los eventos religiosos, concursos, corridas d toros, rodeos, carnavales, etc.

**c) Vida nocturna:**

Se refiere a las distracciones nocturnas, principalmente en grandes ciudades.

**d) Gastronomía:**

Son eventos que presentan el arte culinario de cocineros de fama y de países, así como a los expertos degustadores de potajes y delicadezas.

**e) Rodeos:**

Reunión de ganado mayor para reconocerlo, para contar las cabezas, o para cualquier otro fin.

**f) Ferias y congresos:**

Comprenden las diferentes ferias, donde se exponen y/o venden los productos según su especialidad, según el sector de la economía al que promocionan, o el área geográfica que tengan de cobertura.

**g) Congresos:**

Eventos que reúnen a gremios, expertos o grupos interesados en ciertas materias de la actividad humana.

**h) Eventos deportivos:**

Competencias, campeonatos, encuentros entre equipos o países u olimpiadas donde juegan o compiten los cultores de disciplinas deportivas.<sup>16</sup>

**❖ EN LO ECONÓMICO**

La adecuada utilización del Inventario Turístico promoverá, conjuntamente con el sector privado, importantes mejoras en los servicios y la planta turística, lo mismo que en la calidad del recurso humano y el medio ambiente, con la finalidad de hacerlo más rentable y competitivo.

Se promoverá el fortalecimiento y financiamiento blando de las microempresas de alojamiento, artesanía, folklore, etnobotánica, cabalgatas, zoo-criaderos y turismo de aventuras, entre otros, con lo cual se logrará una mejor distribución de los beneficios turísticos. En ese mismo sentido, en coordinación con el sector privado, se promoverá la inversión en obras de desarrollo comunitario, como una forma de

---

<sup>16</sup> Metodología Para Inventarios De Atractivos Turísticos OEA, Ministerio De Turismo, Gerencia Nacional de Recursos Turísticos

devolver a las comunidades parte de las ganancias que producen los atributos turísticos de las respectivas zonas.

A estas medidas se unirán las políticas de desarrollo que fomenten el encadenamiento turístico con otros sectores; tales como, el agropecuario, agro industrial, industrial y otros que sirven de abastecedoras a dicho sector.<sup>17</sup>

### **6.3.5 INSTRUCTIVO PARA EL LLENADO DE FORMULARIOS**

La misma ficha será utilizada para el levantamiento de datos tanto de Sitios Naturales como de Manifestaciones Culturales.

#### **6.3.5.1 DATOS GENERALES:**

En primer lugar se numerará la ficha y se indicará la fecha en la que se inicia el trabajo. Debe además constar el nombre de la persona que levantará los datos y el del supervisor-evaluador del trabajo.

**Categoría:** Se escribirá ya sean SITIOS NATURALES O MANIFESTACIONES CULTURALES.

**Tipo y subtipo:** Anotar el tipo o subtipo a los cuales pertenece el atractivo

**Nombre:** Indicar el nombre como se conoce al sitio.

**Ubicación:** Se debe indicar el nombre de la provincia, cantón y parroquia. Para el caso de Manifestaciones Culturales es necesario la ciudad, calle, número, sector y sitio,

**Distancia al centro urbano más cercano al atractivo:** Anotar los nombres de dos localidades representativas que se hallen más cerca del atractivo y los Km que distan, considerándose que ellas prestan facilidades turísticas para acceder al atractivo.

---

<sup>17</sup> Ministerio de Turismo del Cantón Guaranda 2010.

### 6.3.5.2 CALIDAD:

#### ❖ CARACTERÍSTICAS:

Se debe anotar el conjunto de propiedades inherentes a una cosa, que permiten apreciarla como igual, mejor o peor que las restantes de su especie, se debe remitir a los cuadros "Características de los atractivos que deben inventariarse".

**Valor Intrínseco:** De acuerdo a la categoría, en este casillero se anotará, tipo y subtipo del atractivo, las características que constan en los respectivos listados y todos aquellos datos que se consideren relevantes y que puedan definir en mejor forma al atractivo.

**La Altitud:** Debe estar referida a metros sobre el nivel del mar a que se encuentra el atractivo o la ciudad al cual pertenece.

**Temperatura:** Corresponde a la temperatura media, mínima y máxima en grados centígrados de la zona en donde se ubica el atractivo y la precipitación pluviométrica en milímetros.

**Valor Extrínseco:** En este casillero se indicarán los hechos relevantes que dan mayor importancia al atractivo; por ejemplo, hechos históricos, científicos, etc. Para el caso de Sitios Naturales se consignarán los usos actuales del atractivo y aquellos factibles de realizar.

**Estado de Conservación:** Se debe resaltar el grado de integridad física en que se encuentra el atractivo, marcando el casillero "alterado" si el atractivo ha sufrido cambios, ya sea por razones naturales o por acción del hombre, y "no alterado" si se suscitase la situación opuesta. Así mismo, es necesario medir el grado de conservación del atractivo, seleccionando de las tres alternativas señaladas aquella que define las acciones en marcha para su defensa y protección, describiendo las causas o acciones que influyen para mantener la situación actual.

**Entorno:** Hay que señalar el ambiente físico-biológico y socio-cultural que rodea al atractivo, ya sea conservado, en proceso de deterioro o deteriorado, describiendo de manera puntual las acciones que inciden para tal situación. En el caso de

acontecimientos programados se debe anotar la organización y cumplimiento del evento.

### **6.3.4.3 APOYO:**

**Infraestructura vial y de acceso:** Se debe marcar con una X las vías y medios de acceso al atractivo. Cuando éste se encuentre dentro del casco urbano de una localidad que dispone de aeropuerto, se deberá colocar la X en la casilla de transporte "aéreo".

**Estado de conservación de las vías:** Se consignará el estado de conservación y mantenimiento, sea bueno, regular y malo.

**Tipo de transporte:** Se marcará con X los tipos de transporte que se utilizan para el acceso al atractivo y en observaciones se señalará el caso de existir otro medio; ejemplo, acémila, a pie, etc.

### **6.3.4.4 FRECUENCIA:**

En los respectivos casilleros se anotará la frecuencia de viajes de transporte masivo que exista permanentemente hacia el atractivo.

#### **❖ TEMPORALIDAD DE ACCESO:**

Para el caso de los Sitios Naturales se anotará los meses del año que por condiciones climáticas se puede acceder al atractivo; mientras que para las Manifestaciones Culturales se debe señalar los días y las horas.

Cuando el atractivo puede apreciarse libremente o pagando una tarifa, se debe anotar en el casillero de observaciones tales opciones.

Si el atractivo puede observarse a cualquier hora. anotar "permanentemente", y "restringido" si existe horarios especiales.

#### **❖ FACILIDADES O SERVICIOS TURÍSTICOS:**

En los casilleros de alojamiento, alimentación y esparcimiento, se debe indicar el número total de plazas en las diferentes categorías y las unidades de servicio

hotelero. Igualmente, con una X se señalará la existencia de agencias de viajes, télex, fax, almacenes, etc.

❖ **INFRAESTRUCTURA BÁSICA:**

Se deberá señalar con una X la presencia de redes de agua potable, energía eléctrica y alcantarillado.

**Asociación con otros atractivos:** Hay que señalar el grado de integración del atractivo a un conjunto de atractivos afines o no.

❖ **SIGNIFICADO:**

Se anotará el interés y conocimiento que tiene el atractivo ya sea a nivel local, provincial, nacional e internacional.

❖ **NOTA:**

Para el caso de inventariar las manifestaciones culturales que existan en una ciudad, se procederá de manera individual con cada tipo, consignándose la información únicamente hasta el capítulo CALIDAD inclusive, ya que el resto de datos referentes a los capítulos APOYO y SIGNIFICADO deben corresponder a toda la ciudad en general.

### **6.3.5 INSTRUCTIVO PARA UTILIZAR LA FICHA DE EVALUACIÓN DE ATRACTIVOS**

Esta labor tiene lugar luego de realizadas las actividades de campo y será de exclusiva responsabilidad del Supervisor del Trabajo, quien deberá consignar su nombre en la ficha.

En la ficha de evaluación se procederá al registro de los atractivos, utilizando una ficha para cada provincia, iniciando con los Sitios Naturales y siguiendo con las Manifestaciones Culturales en su orden.

En esta ficha de evaluación, a más del nombre de la provincia y del atractivo. Se calificarán las variables, registrando en cada casilla el valor en números enteros

asignados a cada factor de esta variable, sin sobrepasar los puntos máximos señalados.

En el casillero JERARQUÍA se debe anotar, en números romanos la jerarquía de I a IV, que corresponda según el rango dentro del cual se ubica la cifra de puntos totales escrita en la casilla anterior.

Los atractivos de acuerdo a la jerarquización que se les ha asignado, deberán responder aproximadamente a la siguiente descripción.

❖ **JERARQUÍA IV:**

Atractivo excepcional y de gran significación para el mercado turístico internacional, capaz por sí solo de motivar una importante corriente de visitantes actual o potencial.

❖ **JERARQUÍA III:**

Atractivo con rasgos excepcionales en un país, capaz de motivar una corriente actual o potencial de visitantes del mercado interno, y en menor porcentaje el internacional, ya sea por (solos o en conjunto con otros atractivos contiguos).

❖ **JERARQUÍA II:**

Atractivo con algún rasgo llamativo, capaz de interesar a .visitantes de larga distancia, ya sea del mercado interno, y .receptivo, que hubiesen llegado a la zona por otras motivaciones turísticas, o de motivar corrientes turísticas actuales o potenciales, y atraer al turismo fronterizo de esparcimiento.

❖ **JERARQUÍA I:**

Atractivos sin mérito suficiente para considerarlos a nivel de las Jerarquías anteriores, pero que igualmente forman parte del patrimonio turístico como elementos que pueden complementar a otros de mayor jerarquía en el desarrollo y funcionamiento de cualquiera de las unidades que integran el espacio turístico.

### **6.3.6 EVALUACIÓN DE LOS ATRACTIVOS**

Evaluar un conjunto de atractivos significa establecer una relación de orden entre los elementos de ese conjunto, en base a la descripción contenida en los formularios de



registro de la información. El proceso de evaluación conduce a la asignación de una jerarquía.

### **6.3.7 DESCRIPCIÓN DE LOS PARÁMETROS DE EVALUACIÓN**

Los atractivos deberán ser evaluados en base a tres parámetros:

1. Información consignada en los formularios.
2. Estudio fotográfico (mínimo 5 tomas por atractivo).
3. Y un minucioso conocimiento de los evaluadores sobre las características particulares de los atractivos.

<b>VARIABLE</b>	<b>FACTOR</b>
<b>Calidad</b>	a) Valor intrínseco b) Valor extrínseco c) Entorno d) Estado de conservación (y /u organización)
<b>Apoyo</b>	a) Acceso b) Servicios c) Asociación con otros atractivos
<b>Significado</b>	a) Local b) Provincial c) Nacional d) Internacional  Total

La jerarquía se establece a partir de la suma de los valores asignados a cada factor, y en función de los puntos obtenidos se determina el rango jerárquico donde se ubica el atractivo.

**Los rangos son:**

- 1 a 25 puntos: Jerarquía I
- 26 a 50 puntos: Jerarquía II
- 51 a 75 puntos: Jerarquía III
- 76 a 100 puntos: Jerarquía IV

### **6.3.8 DEFINICIÓN DE VARIABLES Y FACTORES**

#### **❖ CALIDAD:**

Es la medida del interés de un atractivo, inherente a sí mismo. Las características que hacen único o relativamente único al atractivo y que motivan la visita de corrientes turísticas.

**a) Valor Intrínseco:**

Significa el valor en sí del atractivo de acuerdo a su naturaleza; es decir, escénico, científico, artístico, cultural, etc.

**b) Valor extrínseco:**

Es el valor convencional en un atractivo; esto es, afectado en magnitud, majestuosidad, monumentalidad, o por hecho o factor circunstancial o accidental (como es el caso de los bienes históricos). Para el caso de Sitios Naturales se debe valorar en función de los usos y en la medida de su exclusividad o variedad.

**c) Estado de conservación (y /u organización):**

Significa el grado de integridad física en que se encuentra un atractivo, tanto desde el punto de vista de su situación original o inicial como a partir de las posibles acciones del hombre para buscar una mayor vida del atractivo. Para el caso de acontecimientos programados se considera la organización, contenido, programación y cumplimiento del evento.

**d) Entorno:**

Se refiere al ambiente físico-biológico y socio-cultural que rodea un atractivo. Dado que es susceptible de mejoramiento se le han asignado 10 puntos como valor máximo.

❖ **APOYO:**

Es la medida de las condiciones físicas y operativas que complementan el atractivo, para contribuir a su difusión y puesta efectiva en el mercado.

**a) Acceso:**

Es la infraestructura, medios de comunicación y de transporte que permiten la llegada al atractivo turístico.

**b) Servicios:**

Este factor comprende tanto los facilidades turísticas como aquellos servicios indispensables para satisfacer las necesidades del turista, en la zona donde

está el atractivo, teniendo como área de ubicación un radio de dos horas de recorrido a pie, a caballo o en un automóvil.

Se evalúa también en este factor la acción de los comercializadores del turismo en pro de la promoción de los atractivos.

**c) Asociación con otros atractivos:**

Permite medir el grado de complementariedad de un atractivo al pertenecer o estar ubicado dentro de un conjunto de atractivos hecho que afecta su difusión en el mercado turístico.

❖ **SIGNIFICADO:**

Es la variable que denota la importancia o relevancia de un atractivo en función del área territorial donde es conocido o divulgado.

**a) Local:**

Este factor está referido al grado de conocimiento del atractivo dentro del área municipal.

**b) Provincial:**

El conocimiento o difusión abarca una o más provincias.

**c) Nacional:**

El área de difusión abarca la totalidad del país.

**d) Internacional:**

El atractivo supera las fronteras y es conocido en otros países. Son generalmente los atractivos promocionados por el turismo receptivo.<sup>18</sup>

---

<sup>18</sup> Metodología Para Inventarios De Atractivos Turísticos OEA, Ministerio De Turismo, Gerencia Nacional de Recursos Turísticos

## **7 HIPÓTESIS**

La aplicación adecuada de un inventario del “Patrimonio Natural y Valores Culturales” mejorará el desarrollo turístico de la Parroquia “Santiago”.

## **8 VARIABLES**

### **VARIABLE INDEPENDIENTE (Causa):**

- Inventario del Patrimonio Natural y Valores Culturales de la Parroquia “Santiago”.

### **VARIABLE DEPENDIENTE (Efecto):**

- Desarrollo turístico de la Parroquia “Santiago”.

## 8.1 OPERACIONALIZACIÓN DE VARIABLES

Conceptualización	Categorías	Indicadores	Ítems básicos	Técnicas e instrumentos
Variable independiente: Inventario del “Patrimonio Natural y Valores Culturales” de la parroquia “Santiago”				
<p><b>Patrimonio Natural.-</b> Está constituido por la variedad de paisajes que conforman la flora y fauna de un territorio. El Patrimonio Natural lo constituyen las reservas de la biósfera, los monumentos naturales, las reservas y parques nacionales, los santuarios de la naturaleza, formaciones geológicas, lugares y paisajes naturales, que tienen un valor relevante desde el punto de vista estético.</p>	Bosques	Flora  Fauna	Especies en investigación  Especies nuevas	Encuestas Entrevistas
<p><b>Valores Culturales.-</b> Hacen parte bienes inmuebles como fortalezas, castillos, templos, casas, plazas, conjuntos urbanos, obras rurales y otros lugares con valor para la historia, la arqueología, la paleontología y la ciencia en general. Los bienes muebles incluyen pinturas, esculturas o artesanías. Como bienes intangibles se consideran la literatura, la música, el folclore, el idioma, las costumbres y especialmente los saberes propios, como el</p>	Iglesias   Arte	Religión   Obras de arte colonial,	Fe, turismo cultural  Pintura, escultura,	Encuestas Entrevistas  Fotografía

<p><b>conocimiento de la biodiversidad, la concepción del territorio o la medicina tradicional.</b></p> <p><b>Es decir, "el Patrimonio Cultural está constituido por todos los bienes y valores culturales que son expresión de la nacionalidad" o identidad de un pueblo.</b></p>		precolombino	grabado	
<p><b>Variable dependiente: Desarrollo turístico de la parroquia "Santiago".</b></p>				
<p><b>Desarrollo Turístico.- Un turismo sostenible puede definirse como un proceso que permite que se produzca el desarrollo socioeconómico, sin degradar o agotar los recursos no renovables que posibilitan ese desarrollo. La sostenibilidad en el turismo, como concepto, se define como 'eco-turismo', 'turismo verde', o 'turismo responsable'. Cualquiera que sea su descripción, se considera como un medio de reconocer que la tierra posee recursos limitados y que el turismo, como en otros sectores, tienen límites para su desarrollo, sobre todo en lugares en peligro.</b></p>	<p>Turismo local</p> <p>Deporte Extremo</p>	<p>Iglesia</p> <p>Parque</p> <p>Montañas</p> <p>Ríos</p> <p>Biking</p> <p>Caminatas</p> <p>Cabalgatas</p> <p>Moto Cross</p> <p>Auto Cross</p>		<p>Encuestas</p> <p>Entrevistas</p> <p>Encuestas</p> <p>Entrevistas</p>



## 9 METODOLOGÍA

La metodología es la parte fundamental de la investigación, puesto que tiene la virtud de interrelacionar la teoría, el método y las técnicas de investigación.

Para la investigación es necesario; identificar o conocer los problemas planteados y construir el modelo teórico en la primera fase del proceso metodológico.

Para el estudio del presente tema de investigación se utilizó los métodos deductivo, inductivo o inductivismo, analítico y descriptivo así como también la investigación descriptiva y de campo, los que nos permitieron obtener información precisa y veraz.

### 9.1 MÉTODOS

#### a) El método deductivo

Sigue un proceso sintético-analítico, se presentan conceptos, principios, definiciones, leyes o normas generales de las cuales se extraen conclusiones o consecuencias en las que se aplican; o se examinan casos particulares sobre la base de las afirmaciones generales presentadas. Por lo tanto, las conclusiones siguen a las premisas; si el razonamiento deductivo es válido y las premisas son verdaderas, la conclusión sólo puede ser verdadera.

El método deductivo se divide en método deductivo directo de conclusión inmediata (cuando se obtiene el juicio de una sola premisa, sin intermediarios) y método deductivo indirecto o de conclusión inmediata (cuando la premisa mayor contiene la proposición universal y la premisa menor contiene la proposición particular, la conclusión resulta de su comparación)<sup>19</sup>

#### b) El método inductivo o inductivismo

Es un proceso analítico-sintético mediante el cual se parte del estudio de casos, hechos o fenómenos particulares para llegar al descubrimiento de un principio o ley general que los rige obteniendo conclusiones generales a partir de premisas particulares. Se trata del método científico más usual, que se caracteriza por cuatro etapas básicas: la observación y el registro de todos los hechos; el análisis y la

---

<sup>19</sup> [www.sanmiguelonline.com](http://www.sanmiguelonline.com)

clasificación de los hechos; la derivación inductiva de una generalización a partir de los hechos; y la contrastación.

Esto supone que, tras una primera etapa de observación, análisis y clasificación de los hechos, se deriva una hipótesis que soluciona el problema planteado. Una forma de llevar a cabo el método inductivo es proponer, a partir de la observación repetida de objetos o acontecimientos de la misma naturaleza, una conclusión para todos los objetos o eventos de dicha naturaleza.<sup>20</sup>

Este método permite investigar un lugar tomando en cuenta cada uno de los atractivos que sobresale en un recurso natural o manifestación cultural, para luego generalizar y hacer constar en el inventario turístico.

#### **c) El método analítico**

Permite explicar el fenómeno iniciando su estudio por las partes más específicas que lo identifican y a partir de éstas se llega a una explicación total.

#### **d) El método descriptivo**

Consiste en la observación actual de los hechos, fenómenos y casos. Se ubica en el presente pero no se limita a la simple recolección y tabulación de datos, sino que procura la interpretación y el análisis objetivo de los mismos.

## **9.2 TIPOS DE INVESTIGACIÓN**

El tipo de investigación que tomaremos será la descriptiva y de campo.

#### **a) Investigación bibliográfica**

Esta investigación lo realizamos en libros, lo cual presupone la utilización de las bibliotecas, para conocer más a fondo los hechos o fenómenos de estudio, también se puede encontrar en revistas, folleos, internet, etc.

---

<sup>20</sup> [www.lafacu.com](http://www.lafacu.com)

### **b) Investigación descriptiva**

Nos permitió conocer las situaciones, costumbres y actitudes predominantes a través de la descripción exacta de las actividades, objetos, procesos y personas. Su meta no se limita a la recolección de datos, sino a la predicción e identificación de las relaciones que existen entre dos o más variables.

Los investigadores no son meros tabuladores, sino que recogen los datos sobre la base de una hipótesis o teoría, exponen y resumen la información de manera cuidadosa y luego analizan minuciosamente los resultados, a fin de extraer generalizaciones significativas que contribuyan al conocimiento.

### **c) Investigación de campo**

Este tipo de investigación nos facilitó apoyarnos en informaciones que provienen entre otras, de entrevistas, cuestionarios, encuestas y observaciones. Como es compatible desarrollar este tipo de investigación junto a la investigación de carácter documental, se recomienda primero que se consulten las fuentes de la de carácter documental, a fin de evitar una duplicidad de trabajos.<sup>21</sup>

## **9.3 TÉCNICAS E INSTRUMENTOS PARA OBTENCIÓN DE DATOS**

La investigación se realizó mediante entrevistas con la ayuda de los moradores del sector y Autoridades de la Junta Parroquial, ya que con ellos será factible realizar éste trabajo para de esta manera poder demostrar el potencial turístico de la parroquia “Santiago” a los demás sectores de la provincia y porque no del país en general.

Se trabajó con las técnicas, instrumentos y herramientas adecuadas; para la adecuada recolección de datos se procedió a realizar investigaciones de campo, encuestas, a los moradores del sector, también obtuvimos información bibliográfica, además se podrá plasmar los mejores atractivos mediante la fotografía y video.

---

<sup>21</sup> [www.lafacu.com](http://www.lafacu.com)

## 9.4 UNIVERSO Y MUESTRA

El universo total de la parroquia Santiago y sus comunidades es una población de 1.563 habitantes, debido a la extensa de la misma se procederá a sacar un muestreo.

m = tamaño del universo (1563)

e = error admisible (0,05)

n = 127,0555?

$$n = \frac{m}{(e) (m - 1) + 1}$$

$$n = \frac{1563}{(0.05)^2 (1563 - 1) + 1}$$

$$n = \frac{1563}{0.0025 (1562) + 1}$$

n = 127,0555

Se trabajara con 127,0555 personas que es la muestra, para lo cual se realizará encuestas a la población urbana y rural de la parroquia Santiago.

### Según el programa “Stats”

Tamaño del universo	1563
Error máximo aceptable	5%
Porcentaje estimado de la muestra	10% or 90%
Nivel deseado de confianza	95%
Tamaño de la muestra	127,0555

## 9.5 PROCESAMIENTO DE DATOS

Se realizará el procesamiento de los datos por medio de tabulación, análisis y representación de datos en cuadros, gráficos e interpretar los resultados obtenidos.

## 10 PRESUPUESTO

<b>RUBROS ECONOMICOS</b>	<b>UNITARIO</b>	<b>TOTAL</b>
<b>5 resmas de papel</b>	5.00	25.00
<b>Internet</b>		20.00
<b>3 CD-Room</b>	0.50	1.50
<b>10 empastados</b>	10.00	100.00
<b>Alquiler de computadora</b>		15.00
<b>Impresiones</b>		400.00
<b>Gastos de transporte</b>		50.00
<b>15 anillados</b>	1.50	22.50
<b>Fotografías</b>		20.00
<b>3 rollos</b>	2.50	7.50
<b>Imprevistos</b>		180.00
<b>TOTAL</b>		841.50

## 11 CRONOGRAMA

ACTIVIDADES	FEBRERO				MARZO				ABRIL				MAYO				JUNIO				JULIO			
	1	2	3	4	1	2	3	4	1	2	3	4	1	2	3	4	1	2	3	4	1	2	3	4
Inscripciones				X																				
Seminario del Taller en Metodología de la Investigación.					X	X																		
“Primera Tutoría” Presentación del trabajo de grado.								X																
Entrega de sinopsis a Coordinación.										X														
“Segunda Tutoría” Revisión del trabajo de grado.											X													
“Tercera Tutoría” Conclusión de elaboración del proyecto.														X										
Entrega del proyecto a Coordinación para la aprobación en Comisión Académica y Consejo Directivo de la Facultad.															X	X								
“Cuarta Tutoría” Revisión del Segundo Capítulo.																		X						
“Quinta Tutoría” Revisión de la Propuesta.																						X		







## ANÁLISIS E INTERPRETACIÓN DE RESULTADOS

### 2.1. TABULACIÓN, PRESENTACIÓN E INTERPRETACIÓN DE RESULTADOS DE LAS “ENCUESTAS REALIZADAS A LA POBLACIÓN URBANA Y RURAL DE LA PARROQUIA SANTIAGO”

#### INVENTARIO TURISTICO

Cuadro N° 1

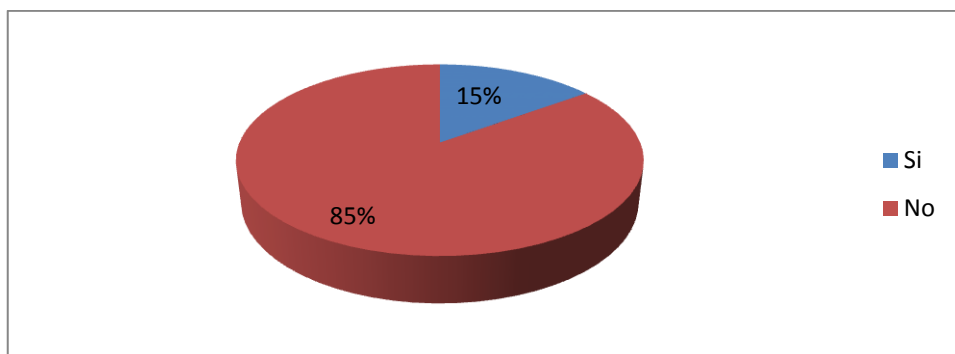
Alternativa	Frecuencia	Porcentaje
Si	19	15%
No	108	85%
Total	127	100%

Fuente: Investigación aplicada en la parroquia Santiago perteneciente al Cantón San Miguel de Bolívar.

Autor: Edison Verdezoto y Cesar Tivanlombo.

Gráfico N° 1

#### INVENTARIO TURISTICO



Fuente: Investigación aplicada en la parroquia Santiago perteneciente al Cantón San Miguel de Bolívar.

Autor: Edison Verdezoto y Cesar Tivanlombo.

**Análisis:** Según los datos obtenidos de las encuestas realizadas en la zona de estudio confirmamos la inexistencia de un Inventario Turístico, razón por la cual nos permite llevar a cabo la realización del mismo para desarrollar actividades turísticas que llevarán a la parroquia a un desarrollo socio-económico.

## ACTIVIDADES TURISTICAS

Cuadro N° 2

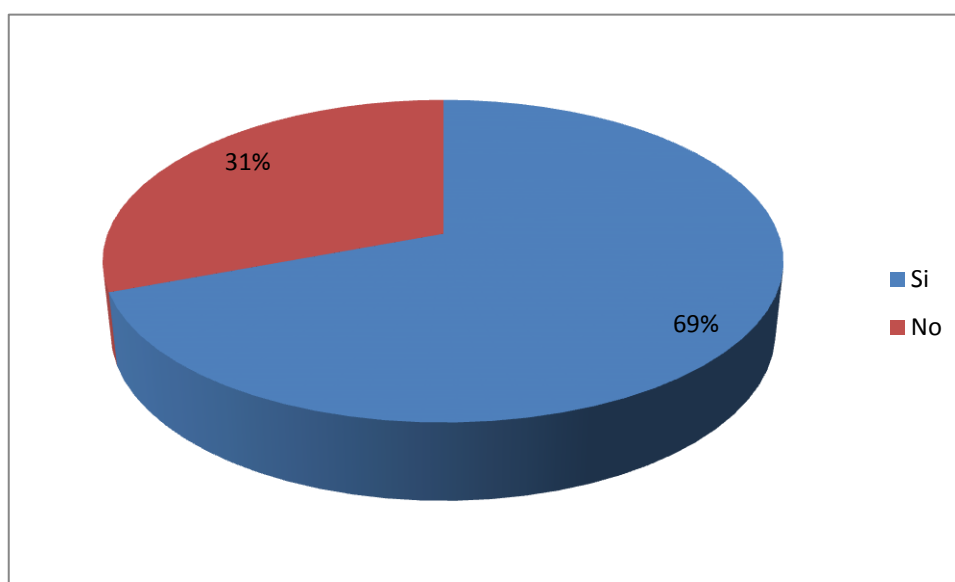
Alternativa	Frecuencia	Porcentaje
Si	88	69%
No	39	31%
Total	127	100%

Fuente: Investigación aplicada en la parroquia Santiago perteneciente al Cantón San Miguel de Bolívar.

Autor: Edison Verdezoto y Cesar Tivanlombo.

Gráfico N° 2

## ACTIVIDADES TURISTICAS



Fuente: Investigación aplicada en la parroquia Santiago perteneciente al Cantón San Miguel de Bolívar.

Autor: Edison Verdezoto y Cesar Tivanlombo.

**Análisis:** Los habitantes encuestados afirman la existencia de un turismo religioso por la fiesta mayor del “Señor de la Salud” y en el Bosque Protector “Cashca Totoras”, pero desconocen la existencia del resto de atractivos, creemos que es por falta de información profesional dirigida a motivar, movilizar y socializar las ventajas, sin desconocer las desventajas de un proyecto que promueva el turismo.

## TIPOS DE TURISMO

Cuadro N° 3

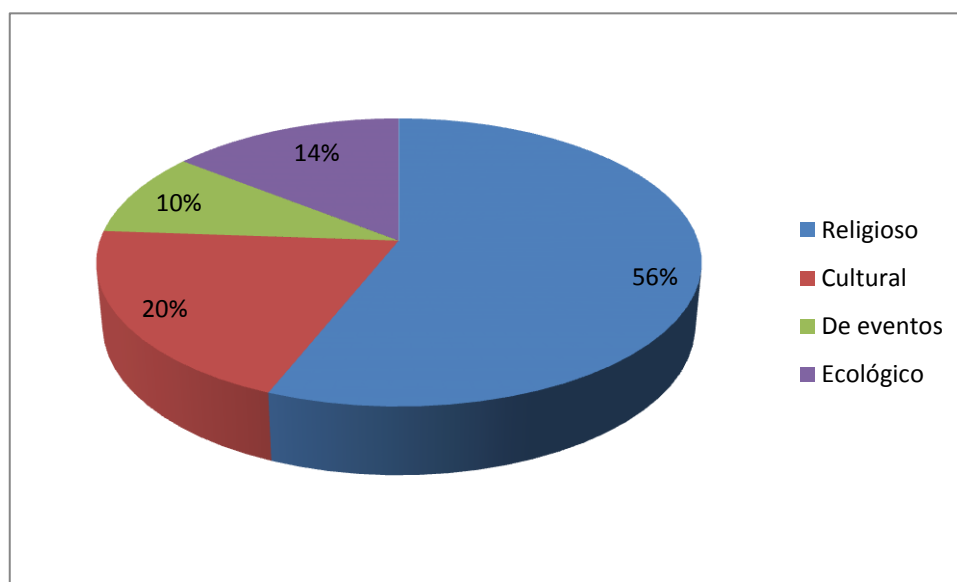
Alternativa	Frecuencia	Porcentaje
Religioso	101	56%
Cultural	36	20%
De eventos	17	10%
Ecológico	26	14%
Total	180	100%

Fuente: Investigación aplicada en la parroquia Santiago perteneciente al Cantón San Miguel de Bolívar.

Autor: Edison Verdezoto y Cesar Tivanlombo.

Gráfico N° 3

## TIPOS DE TURISMO



Fuente: Investigación aplicada en la parroquia Santiago perteneciente al Cantón San Miguel de Bolívar.

Autor: Edison Verdezoto y Cesar Tivanlombo.

**Análisis:** Los ciudadanos encuestados definen cuatro tipos de turismo, lógicamente se expresan mayoritariamente con el turismo religioso que es el que atrae más turistas al año, seguido por las expresiones culturales de su gente, en el campo ecológico se observa un porcentaje bajo por que no existe información acertada sobre ello, hacia el turismo de eventos sociales de la localidad en la que llegan turistas y gente de la zona que ha emigrado por diversas razones.

## POTENCIAL TURISTICO EN “SANTIAGO”

Cuadro N° 4

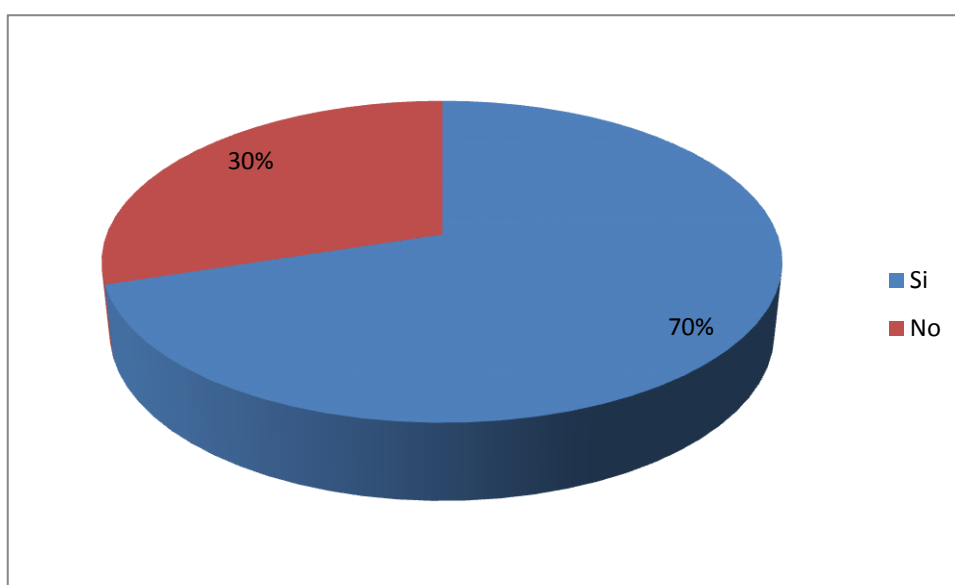
Alternativa	Frecuencia	Porcentaje
Si	89	70%
No	38	30%
Total	127	100%

Fuente: Investigación aplicada en la parroquia Santiago perteneciente al Cantón San Miguel de Bolívar.

Autor: Edison Verdezoto y Cesar Tivanlombo.

Gráfico N° 4

## POTENCIAL TURISTICO EN “SANTIAGO”



Fuente: Investigación aplicada en la parroquia Santiago perteneciente al Cantón San Miguel de Bolívar.

Autor: Edison Verdezoto y Cesar Tivanlombo.

**Análisis:** Los habitantes de esta hermosa parroquia aseguran que existe un gran potencial turístico, en la que propios y extraños han disfrutado de una visita a este lugar, aunque por la concepción actual sobre el significado del potencial turístico que tiene esta rica zona de la provincia de Bolívar, existe un pequeño porcentaje de la gente que dice desconocer su influencia para el desarrollo de su propia zona.

## INFLUENCIA TURÍSTICA

Cuadro N° 5

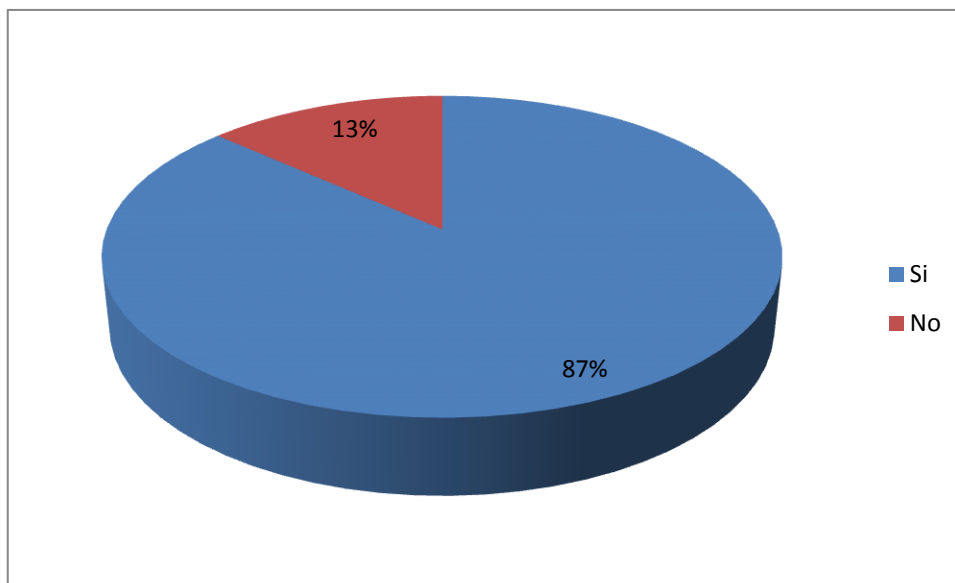
Alternativa	Frecuencia	Porcentaje
Si	110	87%
No	17	13%
Total	127	100%

Fuente: Investigación aplicada en la parroquia Santiago perteneciente al Cantón San Miguel de Bolívar.

Autor: Edison Verdezoto y Cesar Tivanlombo.

Gráfico N° 5

## INFLUENCIA TURÍSTICA



Fuente: Investigación aplicada en la parroquia Santiago perteneciente al Cantón San Miguel de Bolívar.

Autor: Edison Verdezoto y Cesar Tivanlombo.

**Análisis:** Los pobladores encuestados en su mayoría afirman conocer lugares turísticos que son visitados por propios y extraños como son el Santuario del “Señor de la Salud” y el Bosque Protector “Cashca Totoras”, la falta de información turística hace que la mayor parte de los atractivos sean desconocidos. Lo que nos permite deducir que este sector posee una gran riqueza turística y que será en el futuro una fuente de desarrollo impresionante en comparación a otros lugares donde el turismo es su fortaleza socio-cultural y por tanto económica.

## DESARROLLO DE ACTIVIDADES TURÍSTICAS

Cuadro N° 6

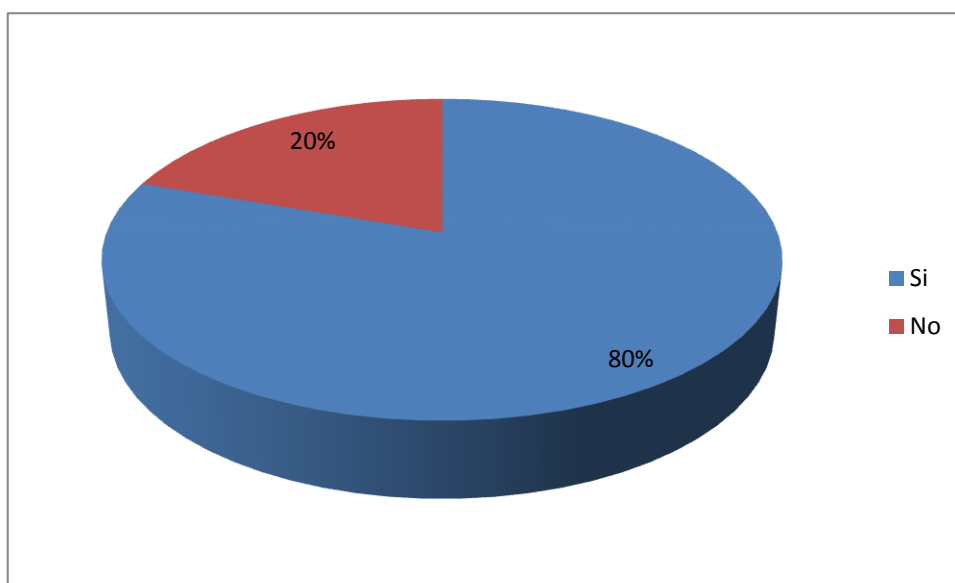
Alternativa	Frecuencia	Porcentaje
Si	102	80%
No	25	20%
Total	127	100%

Fuente: Investigación aplicada en la parroquia Santiago perteneciente al Cantón San Miguel de Bolívar.

Autor: Edison Verdezoto y Cesar Tivanlombo.

Gráfico N° 6

## DESARROLLO DE ACTIVIDADES TURÍSTICAS



Fuente: Investigación aplicada en la parroquia Santiago perteneciente al Cantón San Miguel de Bolívar.

Autor: Edison Verdezoto y Cesar Tivanlombo.

**Análisis:** Definitivamente una gran mayoría de encuestados respaldan la idea de fomentar turísticamente a la parroquia y apenas un grupo reducido manifiestan una limitada oposición a este proyecto, por ello vemos la necesidad de socializar las ventajas de una propuesta turística a los pobladores del área.

## MEJORAR EL ESTATUS DE VIDA DE LOS POBLADORES

Cuadro N° 7

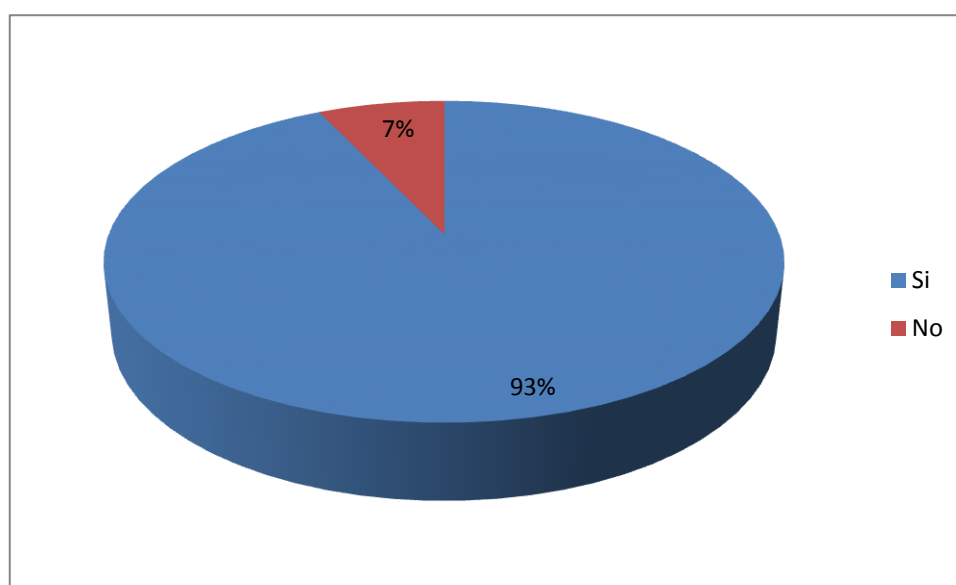
Alternativa	Frecuencia	Porcentaje
Si	118	93%
No	9	7%
Total	127	100%

Fuente: Investigación aplicada en la parroquia Santiago perteneciente al Cantón San Miguel de Bolívar.

Autor: Edison Verdezoto y Cesar Tivanlombo.

Gráfico N° 7

### MEJORAR EL ESTATUS DE VIDA DE LOS POBLADORES



Fuente: Investigación aplicada en la parroquia Santiago perteneciente al Cantón San Miguel de Bolívar.

Autor: Edison Verdezoto y Cesar Tivanlombo.

**Análisis:** Un grupo significativo está seguro que con el turismo mejorará la calidad de vida de sus habitantes, un pequeño porcentaje, no están convencidos de la positiva influencia ni de la proyección que tiene a futuro no solo en esta zona, sino que redundará en la provincia de Bolívar.

## FACTIBILIDAD DEL TRABAJO DE INVESTIGACIÓN

Cuadro N° 8

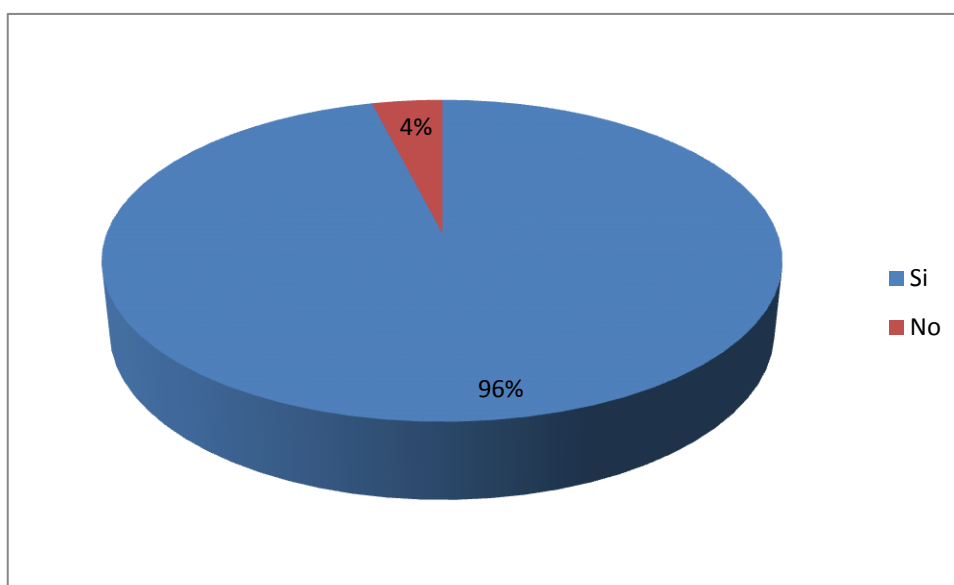
Alternativa	Frecuencia	Porcentaje
Si	122	96%
No	5	4%
Total	127	100%

Fuente: Investigación aplicada en la parroquia Santiago perteneciente al Cantón San Miguel de Bolívar.

Autor: Edison Verdezoto y Cesar Tivanlombo.

Gráfico N° 8

## FACTIBILIDAD DEL TRABAJO DE INVESTIGACIÓN



Fuente: Investigación aplicada en la parroquia Santiago perteneciente al Cantón San Miguel de Bolívar.

Autor: Edison Verdezoto y Cesar Tivanlombo.

**Análisis:** De las personas encuestadas una gran mayoría están de acuerdo que se ponga en práctica este trabajo investigativo, porque saben que sistemáticamente este proyecto influirá en el desarrollo de este lugar; y, porque además se irá promocionando a nivel del país sus características, que pueden ser únicas, y queremos recalcar que hay una pequeña minoría que no apoyan esta opción por desconocimiento o falta de información adecuada.



## APORTE DE LAS AUTORIDADES AL SECTOR TURÍSTICO

Cuadro N° 9

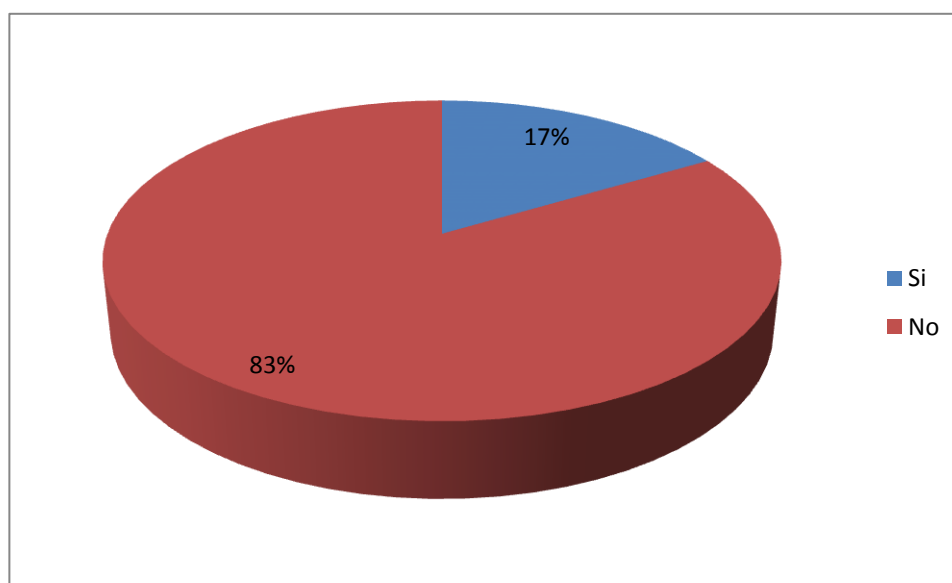
Alternativa	Frecuencia	Porcentaje
Si	21	17%
No	106	83%
Total	127	100%

Fuente: Investigación aplicada en la parroquia Santiago perteneciente al Cantón San Miguel de Bolívar.

Autor: Edison Verdezoto y Cesar Tivanlombo.

Gráfico N° 9

## APORTE DE LAS AUTORIDADES AL SECTOR TURÍSTICO



Fuente: Investigación aplicada en la parroquia Santiago perteneciente al Cantón San Miguel de Bolívar.

Autor: Edison Verdezoto y Cesar Tivanlombo.

**Análisis:** A este respecto resulta interesante indicar que la mayoría de los encuestados aseveran que existe una falta de interés por parte de las autoridades en el fomento de actividades turísticas, que mejoren el estatus de vida de los Santiagueños, encontrando tan solo un pequeño grupo de pobladores de este distrito que dicen conocer tal apoyo.

## POTENCIALIZAR LOS RECURSOS TURÍSTICOS

Cuadro N° 10

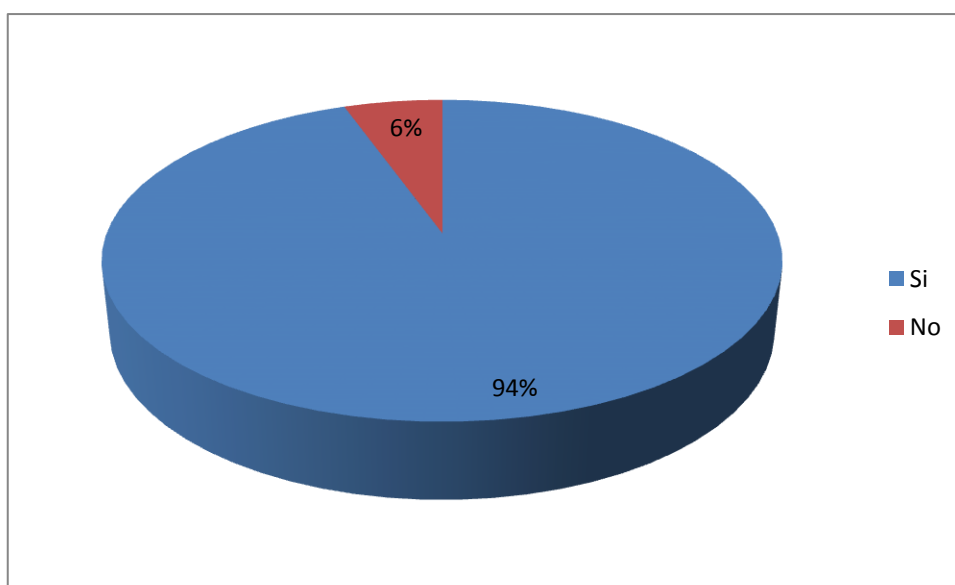
Alternativa	Frecuencia	Porcentaje
Si	120	94%
No	7	6%
Total	127	100%

Fuente: Investigación aplicada en la parroquia Santiago perteneciente al Cantón San Miguel de Bolívar.

Autor: Edison Verdezoto y Cesar Tivanlombo.

Gráfico N° 10

## POTENCIALIZAR LOS RECURSOS TURÍSTICOS



Fuente: Investigación aplicada en la parroquia Santiago perteneciente al Cantón San Miguel de Bolívar.

Autor: Edison Verdezoto y Cesar Tivanlombo.

**Análisis:** Definitivamente hay un acuerdo positivo de sus pobladores ya que opinan que con un Inventario Turístico, será más fácil conocer las riquezas propias de nuestra tierra y por ende visitarla constantemente, ya que encontrarán servicios de calidad como se propone con esta aspiración, encontrando un número bajo de personas que opinan lo contrario por desconocimiento cabal.

## DEBILIDADES DEL SECTOR TURÍSTICO

Cuadro N° 11

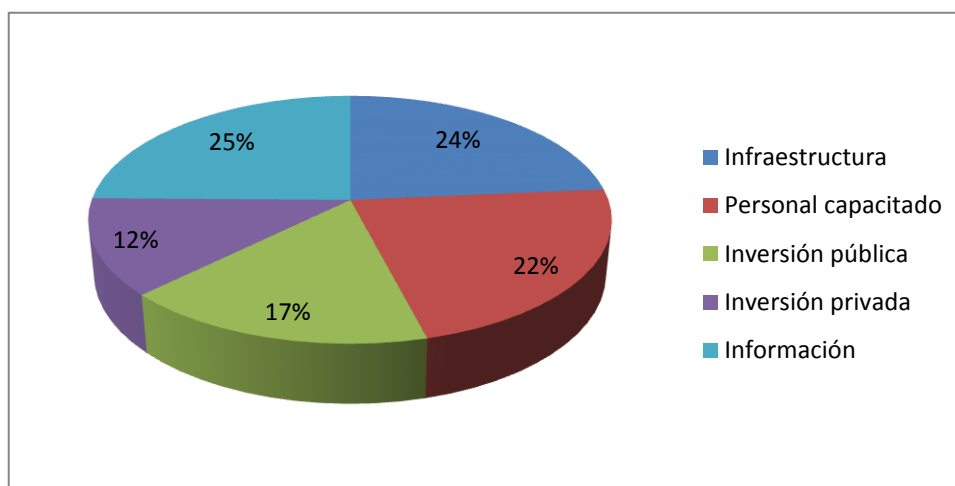
Alternativa	Frecuencia	Porcentaje
Infraestructura	79	24%
Personal capacitado	75	22%
Inversión pública	56	17%
Inversión privada	42	12%
Información	83	25%
Total	335	100%

Fuente: Investigación aplicada en la parroquia Santiago perteneciente al Cantón San Miguel de Bolívar.

Autor: Edison Verdezoto y Cesar Tivanlombo.

Gráfico N° 11

## DEBILIDADES DEL SECTOR TURÍSTICO



Fuente: Investigación aplicada en la parroquia Santiago perteneciente al Cantón San Miguel de Bolívar.

Autor: Edison Verdezoto y Cesar Tivanlombo.

**Análisis:** Los encuestados señalan cinco puntos para desarrollar una excelente actividad turística, de los cuales los más importantes se definen en relación a la necesidad de una adecuada infraestructura hotelera, turística y vial, también vemos que la falta de personal capacitado condiciona a esta zona a tener un acercamiento importante con instituciones que dediquen su atención al propósito turístico, la inversión pública se nota que es escasa quizá este proyecto sea el motivo para que haya mejores posibilidades para la gente del sector, posteriormente la inversión privada no se nota por la emigración de su gente que prefiere invertir en ciudades donde la plusvalía tiene mejores réditos y por la falta de información adecuada.

## **2.2. COMPROBACIÓN DE LA HIPÓTESIS**

Según los datos obtenidos de las personas encuestadas nos podemos dar cuenta que la aplicación adecuada de un Inventario del Patrimonio Natural y Valores Culturales mejorará el desarrollo turístico de la Parroquia “Santiago”, ya que muchos habitantes del sector manifiestan, que no existe un inventario adecuado por lo que podemos ver que la hipótesis dada es verdadera.

## **2.3. CONCLUSIONES Y RECOMENDACIONES**

### **CONCLUSIONES**

- ✚ “Santiago” necesita inventariar su “Patrimonio Turístico”.
- ✚ Se desarrollan actividades turísticas en la parroquia en lo Religioso y el Bosque Protector Cashca Totoras.
- ✚ La parroquia “Santiago” posee un “Patrimonio Natural y Cultural” que se puede potencializar a la actividad turística.
- ✚ Los habitantes de la parroquia consideran necesario y tienen un gran afán en dar a conocer su potencialidad de sus “Recursos Naturales y Culturales”.
- ✚ No existe oficina de información turística.
- ✚ Falta infraestructura vial por lo que resulta difícil integrar ciertos sectores aptos para el turismo.

## RECOMENDACIONES

- ✚ Implementar y utilizar correctamente el Inventario del Patrimonio Natural y Valores Culturales, para que la parroquia desarrolle de una mejor manera la actividad turística.
- ✚ Promocionar todos los atractivos turísticos de la zona de estudio ya que la mayor parte de ellos no son conocidos por los turistas y de esta manera exista una buena actividad turística que dará como resultado un mejor estatus de vida a los habitantes de la parroquia.
- ✚ Que las Autoridades de la Parroquia, Cantón y Provincia tomen iniciativa y pongan énfasis para apoyar el desarrollo turístico de la parroquia.
- ✚ Que las autoridades locales emprendan proyectos de gestión para desarrollar la explotación racional del Turismo Comunitario y de esta manera aprovechar los Atractivos Naturales y Culturales que posee la parroquia.
- ✚ Que las autoridades locales implementen una oficina de información turística para dar a conocer con mayor facilidad los atractivos con los que cuenta la parroquia.
- ✚ Que las autoridades locales y cantonales mejoren la infraestructura vial para que los turistas puedan acceder con mayor facilidad a los destinos turísticos.

## **LA PROPUESTA:**

### **3.1. TÍTULO**

INVENTARIO DEL PATRIMONIO NATURAL Y VALORES CULTURALES PARA EL DESARROLLO TURÍSTICO DE LA PARROQUIA “SANTIAGO”, CANTÓN SAN MIGUEL, PROVINCIA DE BOLÍVAR, DURANTE EL AÑO 2010”

### 3.2. INTRODUCCIÓN

Ecuador privilegiado por “Dios” quien ha dotado a este país de un excelente clima, paisajes y gente con costumbres interesantes por descubrir ya que todo lugar encierra un mágico encanto que no ha sido promocionado por entidades dedicadas a esta labor.

La Provincia Bolívar se caracteriza por poseer una gama muy variada de “Recursos Naturales y Culturales” para el desarrollo del turismo y que no son debidamente utilizados; debido a la falta de empresas prestadoras de servicios, que se encarguen de promocionar y vender sus productos, y brindar un servicio acorde a las necesidades del turista.

El Cantón San Miguel goza de diversidad de atractivos turísticos, aunados a tradiciones culturales que aún se manifiestan, ya sea a través de “etnias” que se aferran a su patrimonio ancestral o a restos arqueológicos de gran valor y belleza

La presente propuesta se realiza en la parroquia de “Santiago” y demás comunidades del sector, para potencializar el “turismo comunitario” proponiendo diversas actividades que llevarán a esta zona a un progreso socio-económico ya que la actividad turística está en constante desarrollo y este maravilloso rincón de la Patria cuenta con un sinnúmero de “Recursos Naturales y Valores Culturales” que han permanecido inéditos por lo que es necesario aprovechar sustentablemente e incentivar a toda su comunidad a desarrollar diferentes actividades turísticas de las cuales todos se verán beneficiados, disfrutando de bellos paisajes y obteniendo una paz interna al contemplar incomparable belleza de la naturaleza, compartiendo costumbres y tradiciones que reflejan en sus actividades religiosas y culturales propias de su gente. Ya que día a día el turismo de nuestra parroquia ha tomado fuerza tanto en sus manifestaciones religiosas, culturales, ecológicas y de aventura.

El Inventario es uno de los procesos más enriquecedores para la proyección del turismo en la realización como lo es la explotación de los “Sitios Naturales y Culturales” entrando ya en un mercado que contribuya al crecimiento económico y conformar una oferta turística respaldada por entes los cuales se vean beneficiados, manteniendo en buen estado y conservando su condición natural.

### 3.3. JUSTIFICACIÓN

Esta propuesta se presenta como una alternativa importante para desarrollar la actividad turística y por ende mejorar las condiciones económicas de la parroquia “Santiago”. La escasa información impide la presencia de potenciales turistas que gustan de ambientes naturales, por lo que es necesario incursionar en el fomento de actividades turísticas organizadas.

El “INVENTARIO DEL PATRIMONIO NATURAL Y VALORES CULTURALES PARA EL DESARROLLO TURÍSTICO DE LA PARROQUIA “SANTIAGO”, CANTÓN SAN MIGUEL, PROVINCIA BOLÍVAR DURANTE EL AÑO 2010”, se ha tomado porque Santiago es un sector paradisiaco en nuestra provincia, que a más de tener un sinnúmero de atractivos turísticos, se caracteriza por su cultura, religión, tradición, gastronomía, arte, etc; buscando alternativas para llegar a un análisis completo del patrimonio turístico, y exponerlos a los visitantes de nuestra parroquia mediante, afiches, fotografías, prensa escrita, radial y televisiva, que puedan ayudar a explotar turísticamente todos los atractivos de los diferentes lugares que se encuentran en este hermoso sector de la provincia, ya que muchos lugares faltan por ser conocidos por turistas nacionales e internacionales.

El gran potencial de atractivos que tiene la parroquia permite proyectar ésta investigación para desarrollar diversas actividades como visitar el bosque protector “Cashca Totoras” en donde se puede realizar caminatas al aire libre, cabalgata, camping, disfrutar de su innumerable flora y fauna; el Santuario del Señor de la Salud en donde se puede promocionar un turismo religioso ya que es muy visitado por todas las personas por su inmensa fe cristiana; la Loma de Fátima y su mirador turístico, desde este lugar se disfruta de un paisaje impresionante; las instalaciones de piscicultura de la Universidad Estatal de Bolívar, aquí se encuentra el criadero de truchas y en su río se practica pesca deportiva; los molinos de agua que se encuentran ubicados a orillas del río Santiago, a donde acuden personas de distintos lugares con maíz, trigo y cebada a hacer moler para posteriormente en sus hogares preparar pan, tortillas y de acuerdo a la temporada los famosos tamales, chigüiles, entre otros.

Sin embargo la Parroquia Santiago a pesar de contar con Recursos Naturales y Culturales no ha brindado ningún tipo de servicios turísticos para poder explotar y promocionar los recursos que ésta posee, solo se ha brindado un servicio de forma



empírica y mal organizado, además los lugares turísticos existentes no cuentan con una forma adecuada de explotación de sus recursos y la falta de servicios especializados para atender la demanda de turistas, como son de: alimentación, hospedaje, guianza, información, transporte, recreación.

Por la falta de actividad turística e infraestructura apropiada para atender las necesidades de los turistas, la Parroquia se ha visto detenida y congelada en el tiempo pese a tener todo tipo de atractivos que podemos ofrecer a propios y extraños, y si no superamos estos problemas, Santiago no surgirá en el ámbito turístico.

Con el Inventario del “Patrimonio Natural y Valores Culturales” se va a explotar y valorar los recursos turísticos de la parroquia Santiago e impulsar el desarrollo de un turismo organizado y con la optimización de información se podrá elaborar y diseñar productos turísticos de la parroquia para venderlos y promocionarlos a las Agencias de Viajes, con lo cual el manejo de éstos recursos dará sustentabilidad al presente proyecto, a fin de que los visitantes tengan nuevas opciones solo posibles de disfrutarlas en estos parajes desconocidos de nuestro país, y el visitante pase momentos de sano esparcimiento y relax, dejando como resultado mejorar las economías de dicho sector; tanto en el aspecto gastronómico, bar tender, tiendas de artesanías, y por ende calidad de vida de sus habitantes , utilizando como normativa la planificación del espacio turístico en el que están inmersos los atractivos, ofertando actividades turísticas, técnicamente organizadas brindando calidad en sus servicios, para que el visitante quede satisfecho y deseoso de retornar a éste pequeño rincón de la Patria.

## **3.4. OBJETIVOS**

### **3.4.1 OBJETIVO GENERAL**

Realizar el Inventario del “Patrimonio Natural y Valores Culturales” con la información necesaria de los atractivos, a fin de que sirva de base para el desarrollo turístico de la parroquia “Santiago”, cantón San Miguel, provincia Bolívar.

### **3.4.2 OBJETIVOS ESPECÍFICOS**

- ❖ Determinar los principales atractivos turísticos, Naturales y Culturales de la parroquia “Santiago”, estableciendo información precisa y veraz.
- ❖ Ordenar el Inventario del “Patrimonio Natural” y “Valores Culturales” basadas en fichas del Ministerio de Turismo, que contenga datos y características actuales de cada recurso.
- ❖ Promocionar el Inventario a través de afiches, trípticos, videos, fotos, mapa turístico, para su desarrollo turístico.

### **3.5. DESARROLLO DE LA PROPUESTA**

La investigación realizada en la parroquia “Santiago”, perteneciente al Cantón San Miguel, provincia de Bolívar, nos ha demostrado que gran parte de los habitantes, poseen pocos conocimientos basados en la aplicación de un inventario, debido a la falta de personal capacitado que brinde información turística, observando los diferentes recursos naturales y culturales que tiene la Parroquia “Santiago” misma que tiene una superficie de 153 km<sup>2</sup> y una población de 1.563 habitantes, además con un clima que varía entre los 13°C y 15°C. donde se plantea la necesidad de hacer turismo por placer, mediante un conjunto de medios conducentes a facilitar estas nuevas experiencias, en la que se plantea una atención personalizada y profesional; el inventario asiento de los bienes y demás Recursos Naturales y Culturales pertenecientes a esta parroquia, permitirá un orden y precisión en la propuesta turística mediante este documento que contendrá valiosa información a los turistas que se interesen en visitar este extraordinario lugar.

# FICHAS PARA INVENTARIO DE ATRACTIVOS TURISTICOS

## SANTUARIO DEL SEÑOR DE LA SALUD



Luce imponente a las faldas de la colina de Fátima. En donde se puede promocionar un turismo religioso ya que es muy visitado por todas las personas por su inmensa fe cristiana.

La iglesia es de construcción mixta, piedra y adobón, sus paredes son talladas, entrando por la parte principal de la iglesia, se encuentran las puertas de madera tallada, (obra del Párroco Carlos Solarte y del Taller Artesanal de Carpintería), en el altar principal se encuentra Jesús Crucificado; retablo hecho a mano, a la izquierda está ubicado el retablo mayor del Señor de la Salud, de tipo gótico, a la derecha encontramos el retablo de la Virgen Dolorosa.

La iglesia es de tipo Cruz Latina, consta de tres naves, dos naves laterales y una nave central, las paredes tienen decoraciones de almohadilla, los arcos de la iglesia son de medio punto, las pinturas de los cuadros del techo de la iglesia los pintó el artista Santiagueño Sr. Don Ivo Mora, reconocido pintor y narrador nacional e internacional. Cuenta con catorce estaciones del vía cruce, hechas de mármol incrustadas en las paredes, también posee una cascada de “Agua Vendita”.

La torre posee un reloj de cuatro esferas, él mismo que fue colocado en el año de 1.969 otorgado por la colonia de santiagueños residentes en Guayaquil.

Contiguo a la Iglesia se encuentra el convento, en él se guarda algunas piezas antiguas de mucho valor, de las cuales se destaca una obra de arte de la escuela Quiteña denominada el cuadro de las almas, el mismo que está avaluado dos veces más que el costo del mismo Santuario.

## **HISTORIA DE LA IGLESIA DE SANTIAGO:**

La primitiva Iglesia o capilla fue sumamente pequeña, de tabique con puntalería de azares y cubierta de paja. Se vino a tierra al empuje del famoso deslave de la colina vecina, el 15 de febrero de 1.778.

Reedificada en el mismo sitio volvió a sufrir las mismas consecuencias a causa de los temblores que azotaron al Ecuador de 1.803 a 1.868. A medida que crecía Santiago en población se imponía la necesidad de solidificar y ampliar el templo para mejor servicio del culto divino y así fue como en tiempo del Dr. Avelino Proaño (1.893) se atendió preferentemente este objetivo, se levantaron entonces las paredes de adobes.<sup>22</sup>

La Iglesia actual reemplazó en 1950 al templo que venía desde una choza con paja en tiempos de la colonia; es amplia y cubre el lado sur de la plaza del pueblo con su estructura - campanario del que cuelgan dos juegos de campanas y el reloj.<sup>23</sup>

La Iglesia de Santiago tiene aproximadamente unos 33 años de reconstrucción (la nueva Iglesia) hecha por el Sr. Segundo Lucio, los últimos detalles se lo realizó hace 16 años.<sup>24</sup>

---

<sup>22</sup> Tríptico de la Asociación "24 de Octubre" de Santiagueños Residentes en Quito

<sup>23</sup> Proyecto: Memorias colectivas de la Parroquia Santiago, 2002.

<sup>24</sup> Guía turística del cantón San Miguel de Bolívar, edición 2006, pg. 27-28.

Ficha para inventario de atractivos turísticos								
1. DATOS GENERALES								
Ficha numero	001	Fecha	11-07-2010					
Encuestador 1	Edison Verdezoto			Encuestador 2	Cesar Tivanlombo			
Supervisor Evaluador	Lcdo. Oswaldo Culqui			Informante 1	Moradores de la Parroquia			
NOMBRE DEL ATRACTIVO PRINCIPAL								
<b>CATEGORÍA:</b>	Manifestaciones Culturales	<b>TIPO:</b>	Históricas		<b>SUBTIPO:</b>	Arquitectura Religiosa		
2. UBICACIÓN.		LOCALIZACIÓN GEOGRÁFICA		CROQUIS				
2.1 Provincia.	Bolívar	2.5 Longitud						
2.2 Cantón	San Miguel	2.6 Latitud						980966
2.3 Parroquia	Santiago	2.7 Altitud						2548 m.s.n.m
2.4 Comunidad	Parroquia Santiago	2.8 Temperatura						13 a 15°C
		2.9 Humedad						
3. CENTROS URBANOS MÁS CERCANOS AL ATRACTIVO								
Nombre del poblado:	San Miguel de Bolívar							
Distancia en Km:	7km.	Tiempo Hrs:	30 minutos					
Nombre del poblado:	San José de Chimbo							
Distancia en Km:	5km.	Tiempo Hrs:	15 minutos					
Nombre del poblado:	Guaranda							
Distancia en Km:	20km.	Tiempo Hrs:	45 minutos					
<b>Observaciones:</b>								
4. ACCESIBILIDAD HACIA EL ATRACTIVO								
Tipo	Subtipo	Estado de vías						
		Km	Bueno	Regular	Malo			
Terrestre	Asfaltada	5	X					
	Lastrada	2		X				
Transporte	Frecuencia							
	Diaria	Semanal	Mensual	Eventual				
Bus	X				x			
Automóvil	X	x						
4x4	X				x			
Caballo	X				x			
<b>Describir temporalidad:</b> Se puede acceder durante los 365 días del año								
5. ASOCIACIÓN CON ATRACTIVOS SECUNDARIOS								
Nombre	Categoría	Tipología	Subtipos	Longitudes	Latitud	Altitud	Dist. En km	
<b>Observaciones:</b>								
6. INFRAESTRUCTURA DE APOYO								
6.1 Agua	Potable	x	Entubada		De pozo			
			No existe		Otros			
	Sistema	x	Generador		No existe			

6.2 Energía	Interconectado										
	Otros (especificar)										
6.3 Alcantarillado	Red Publica	x		Pozo ciego				Pozo séptico			
	No existe			Otros							
6.4 Comunicación	Central Telefónica	x		Domiciliaria		X		Celular		x	
	Radio Emisora	x		Radio Comunicación							
	TV Canales			Internet							
<b>Manejo residuos (especificar):</b> Recolección de basura											
<b>7. FACILIDADES TURÍSTICAS</b>											
Tipo	Categoría	Lujo		Primera		Segunda		Tercera		Cuarta	
<b>7.1 Alojamiento</b>	Total	Habit.	Plazas	Habit.	Plazas	Habit.	Plazas	Habit.	Plazas	Habit.	Plazas
Hostal	X							18			
Hostal Residencial											
Hostería											
Hotel											
Cabañas											
Pensión											
Otros											
<b>Otros tipos de establecimientos (especificar, Tipo, Habitación y Plazas:</b> Cuenta solo con un servicio de alojamiento; también se puede encontrar en los Cantones más cercanos como son San Miguel y Chimbo.											
Tipo	Categoría	Lujo		Primera		Segunda		Tercera		Cuarta	
<b>7.2 Alimentación</b>	Total	Mesa	Plazas	Mesa	Plazas	Mesa	Plazas	Mesa	Plazas	Mesa	Plazas
Bar											
Cafetería											
Restaurantes											
Fuentes de soda											
Otros	X										
<b>Observaciones:</b> Se puede acceder mediante pedido a los comedores de la parroquia y además a las casas familiares.											
Tipo	Categoría	Lujo		Primera		Segunda		Tercera		Cuarta	
<b>7.3 Esparcimiento</b>	Total		Plazas		Plazas		Plazas		Plazas		Plazas
<b>Observaciones:</b> No dispone de este servicio											
<b>Interpretación Turística</b>		N.-		Descripción							
Operadoras y Agencias de Viajes											
Comercios											
Cambios de Moneda											
Ventas de artesanías											
Otros		x									
<b>Indicar el lugar donde se puede encontrar el servicio de comunicación:</b> Se puede adquirir información en el Cantón San Miguel, Oficina de Turismo del Cantón Guaranda y Consejo Provincial de Bolívar.											
<b>Observaciones:</b> Se puede acceder mediante la guía turística y previa planificación de los excursionistas, contactándose con los moradores de la Parroquia Santiago a través de llamadas telefónicas.											

<b>8. CARACTERIZACIÓN HISTÓRICO –CULTURAL</b>		
<b>SANTUARIO DEL SEÑOR DE LA SALUD</b>		
<p>La iglesia es de construcción mixta, piedra y adobón, sus paredes son talladas, entrando por la parte principal de la iglesia, se encuentran las puertas de madera tallada, (obra del Párroco Carlos Solarte y del Taller Artesanal de Carpintería), en el altar principal se encuentra Jesús Crucificado; retablo hecho a mano, a la izquierda está ubicado el retablo mayor del Señor de la Salud, de tipo gótico, a la derecha encontramos el retablo de la Virgen Dolorosa.</p> <p>La iglesia es de tipo Cruz Latina, consta de tres naves, dos naves laterales y una nave central, las paredes tienen decoraciones de almohadilla, los arcos de la iglesia son de medio punto, las pinturas de los cuadros del techo de la iglesia los pintó el artista Santiagueño Sr. Don Ivo Mora, reconocido pintor y narrador nacional e internacional. Cuenta con catorce estaciones del vía cruce, hechas de mármol incrustadas en las paredes, también posee una cascada de “Agua Vendita”.</p> <p>La torre posee un reloj de cuatro esferas, el mismo que fue colocado en el año de 1.969 otorgado por la colonia de santiagueños residentes en Guayaquil. Contiguo a la Iglesia se encuentra el convento, en él se guarda algunas piezas antiguas de mucho valor, de las cuales se destaca una obra de arte de la escuela Quiteña denominada el cuadro de las almas, el mismo que esta avaluado dos veces más que el costo del mismo santuario.</p> <p>La Iglesia actual reemplazó en 1950 al templo que venía desde una choza con paja en tiempos de la colonia; es amplia y cubre el lado sur de la plaza del pueblo con su estructura - campanario del que cuelgan dos juegos de campanas y el reloj.</p>		
<b>8.1. CARACTERIZACIÓN GEO-BIO-FÍSICO</b>		
<p>El Santuario representa un importante relicto de fe cristiana no solo para la Provincia de Bolívar sino también para el Ecuador, ya que turistas tanto nacionales como internacionales acuden con devoción a este Santuario.</p> <p>Se encuentra ubicada a 2.448 msnm, con una temperatura media de 13 a 15°C. Está situado al pie de dos pequeñas colinas que le cercan por sus lados sur y oeste.</p>		
<b>9. USO ACTUAL Y ACTIVIDADES TURÍSTICAS QUE SE REALIZAN</b>		
Actual		Potencial
Esporádicamente se efectúan actividades comunitarias, previa planificación de quienes interesen conocer el atractivo, excursiones por turistas locales y provinciales. En el mes de julio acuden los turistas por su inmensa fe cristiana.		
<b>10. CALIDAD DEL ATRACTIVO</b>		
<b>10.1 Estado De Conservación Del Atractivo</b>		<b>Observaciones</b>
Conservado	x	Los sacerdotes y el Párroco de la parroquia con las limosnas de la fiesta mayor, anualmente invierte para mantenerlo en buen estado.
En proceso de deterioro		
En proceso de recuperación		
Deteriorado		
<b>10.2 Calidad Del Entorno Del Atractivo</b>		<b>Observaciones</b>
Conservado	x	Las autoridades de locales tratan de mantener en buen estado las vías de acceso a la parroquia.
En proceso de deterioro		
En proceso de recuperación		
Deteriorado		
<b>HOLISTICA CONSULTORES:</b> Ficha basada en la metodología para inventarios de atractivos turísticos: MINTUR 2004		



<b>11. DIFUSIÓN DEL ATRACTIVO</b>				
LOCAL	x	REGIONAL	x	
NACIONAL	x	INTERNACIONAL	x	
<b>12. EVALUACIÓN</b>			Valor	Max.
CALIDAD	CARACTERÍSTICAS		12	15
	USOS O ACTIVIDADES		10	15
	ESTADO DE CONSERVACIÓN DEL ATRACTIVO		08	10
	ESTADO DE CONSERVACIÓN DEL ENTORNO		07	10
APOYO	ACCESOS		07	10
	SERVICIOS		05	10
	ASOCIACIÓN CON OTROS ATRACTIVOS		00	5
SIGNIFICADO	LOCAL		02	2
	REGIONAL		03	4
	NACIONAL		06	7
	INTERNACIONAL		07	12
	<b>TOTAL</b>		67	100
<b>HOLISTICA CONSULTORES:</b> Ficha basada en la metodología para inventarios de atractivos turísticos: MINTUR 2004				

## EL ORIGEN DE LA IMAGEN DEL “SEÑOR DE LA SALUD”



1. Según el relato del padre Manuel Sánchez, Quiteño dice, que fue traída desde Quito, el 30 de enero 1.876, que la limosneo el padre Sánchez en 40 pesos a una señora piadosa que arrepentida murió de pena después de un mes.

2. Según el Dr. Sixto Verdezoto Yáñez, en su obra “El Paso del Tiempo”. Dice que a finales del año 1.875 vino desde Lima un religioso a adquirir esculturas y una señora piadosa le ofrece una imagen, limosneando en 40 pesos, quien arrepentida muere de pena en pocos días. El religioso regreso a Lima por el viejo Camino Real, de nuestros aborígenes y le tocó pernoctar en la parroquia Santiago, al día siguiente se dispuso para seguir el viaje, pero no pudieron cargar en la acémila, el ultimo cajón por muy pesado, causando admiración y preocupación por lo que el religioso con gran dolor se resignó a dejar y ofreció llevar después de seis meses. Pasaron más de seis meses y nadie reclamó por el cajón. Por lo que un domingo el párroco anunció que el próximo mes de julio abrirían el cajón para verificar lo que contenía e invitó a todo el pueblo. La pequeña iglesia estaba llena de gente y cosa admirable solo dos hombres, levantaron el cajón sin dificultad ya que anteriormente más de diez arrieros no lo pudieron mover. Abrieron el cajón y encontraron una preciosa imagen que llenó de júbilo y gozo de los presentes, era tan bella y atrayente que la gente se conmovió y lo que es más, los enfermos e inválidos que se encontraban se sanaron de sus molestias por lo que emocionados exclamaron que era **¡EL SEÑOR DE LA SALUD!**

Este prodigio se extendió rápidamente por todos los pueblos de la provincia de Bolívar, y desde entonces comenzaron a llegar a la parroquia Santiago, muchos feligreses en busca de alivio a su quebrantada salud física, mental y espiritual. Con el transcurso del tiempo y gracias a sus múltiples prodigios, la fama ha llegado a ser nacional e internacional convirtiéndole a Santiago en el centro de las mejores y piadosas romerías.

Para recordar este acontecimiento, se celebra cada año el primer domingo de julio, las tradiciones festivas en homenaje al Señor de la Salud con novena, octava y quincenario, en la cual sus devotos son los “Priostes” que se organizan con las autoridades civiles y eclesiásticas para planificar las festividades religiosas y a la vez realizar algunas obras para beneficio del pueblo.

3. Según el Sr. J. González, en su libro “Aspectos Económicos de la Provincia Bolívar, dice: Que por lejanos tiempos de la colonia cuando el transporte se hace por esos caminos de la provincia, un buen día los ganaderos llegaron hasta el pueblo de Santiago, y depositaron ahí dos grandes bultos que al otro día deberían ser llevados, mas resulta que cuando los transportadores quisieron levantar uno de los bultos resultó imposible, ante esta circunstancia, con la opinión del Sr. Cura y los principales del lugar reflexionaron que aquel fenómeno de la pesadez se habría producido quizá porque el “Santo” quería quedarse en el pueblo.

Ante estas circunstancias decidieron abrir el cajón y encontraron una bellísima imagen que impresionó a todos los presentes y lo llamaron “Señor de la Salud”.

En opinión del Dr. Franklin Pobeda Aguilar Msc. De los dos relatos anotados anteriormente se concluyen en lo siguiente:

1. Existe similitud en los relatos, respecto a la fecha lugar y como fue adquirida la imagen.
2. También hay semejanza en los relatos referentes a la forma como llegó la imagen a la parroquia Santiago, a la admiración de la belleza de la imagen y el nombre.
3. Queda en la fe, de cada devoto del “Señor de la Salud” dar la credibilidad de los relatos.

Ficha para inventario de atractivos turísticos							
1. DATOS GENERALES							
Ficha numero	002	Fecha	11-07-2010				
Encuestador 1	Edison Verdezoto			Encuestador 2	Cesar Tivanlombo		
Supervisor Evaluador	Lcdo. Oswaldo Culqui			Informante 1	Moradores de la Parroquia		
NOMBRE DEL ATRACTIVO PRINCIPAL							
<b>CATEGORÍA:</b>	Manifestaciones Culturales	<b>TIPO:</b>	Etnografía	<b>SUBTIPO:</b>	Manifestaciones religiosas, tradiciones y creencias populares		
2. UBICACIÓN.		LOCALIZACIÓN GEOGRÁFICA		CROQUIS			
2.1 Provincia.	Bolívar	2.5 Longitud					
2.2 Cantón	San Miguel	2.6 Latitud	980966				
2.3 Parroquia	Santiago	2.7 Altitud	2548 m.s.n.m				
2.4 Comunidad	Parroquia Santiago	2.8 Temperatura	13 a 15°C				
		2.9 Humedad					
3. CENTROS URBANOS MÁS CERCANOS AL ATRACTIVO							
Nombre del poblado:	San Miguel de Bolívar						
Distancia en Km:	7km.	Tiempo Hrs:	30 minutos				
Nombre del poblado:	San José de Chimbo						
Distancia en Km:	5km.	Tiempo Hrs:	15 minutos				
Nombre del poblado:	Guaranda						
Distancia en Km:	20km.	Tiempo Hrs:	45 minutos				
<b>Observaciones:</b>							
4. ACCESIBILIDAD HACIA EL ATRACTIVO							
Tipo	Subtipo	Estado de vías					
		Km	Bueno	Regular	Malo		
Terrestre	Asfaltada	5	X				
	Lastrada	2		X			
Transporte	Frecuencia						
	Diaria	Semanal	Mensual	Eventual			
Bus	X			X			
Automóvil	X	x					
4x4	X			X			
Caballo	X			X			
<b>Describir temporalidad:</b> Se puede acceder durante los 365 días del año							
5. ASOCIACIÓN CON ATRACTIVOS SECUNDARIOS							
Nombre	Categoría	Tipología	Subtipos	Longitudes	Latitud	Altitud	Dist. En km
<b>Observaciones:</b>							
6. INFRAESTRUCTURA DE APOYO							
6.1 Agua	Potable	x	Entubada		De pozo		
			No existe		Otros		
6.2 Energía	Sistema Interconectado	x	Generador		No existe		

	Otros (especificar)											
<b>6.3 Alcantarillado</b>	Red Publica	x	Pozo ciego		Pozo séptico							
	No existe		Otros									
<b>6.4 Comunicación</b>	Central Telefónica	x	Domiciliaria	X	Celular	X						
	Radio Emisora	x	Radio Comunicación									
	TV Canales		Internet									
<b>Manejo residuos (especificar):</b> Recolección de basura												
<b>7. FACILIDADES TURÍSTICAS</b>												
Tipo	Categoría	Lujo		Primera		Segunda		Tercera		Cuarta		
<b>7.1 Alojamiento</b>	Total	Habit.	Plazas	Habit.	Plazas	Habit.	Plazas	Habit.	Plazas	Habit.	Plazas	
Hostal	X							18				
Hostal Residencial												
Hostería												
Hotel												
Cabañas												
Pensión												
Otros												
<b>Otros tipos de establecimientos (especificar, Tipo, Habitación y Plazas:</b> Cuenta solo con un servicio de alojamiento; también se puede encontrar en los Cantones más cercanos como son San Miguel y Chimbo.												
Tipo	Categoría	Lujo		Primera		Segunda		Tercera		Cuarta		
<b>7.2 Alimentación</b>	Total	Mesa	Plazas	Mesa	Plazas	Mesa	Plazas	Mesa	Plazas	Mesa	Plazas	
Bar												
Cafetería												
Restaurantes												
Fuentes de soda												
Otros	X											
<b>Observaciones:</b> Se puede acceder mediante pedido a los comedores de la parroquia y además a las casas familiares.												
Tipo	Categoría	Lujo		Primera		Segunda		Tercera		Cuarta		
<b>7.3 Esparcimiento</b>	Total		Plazas		Plazas		Plazas		Plazas		Plazas	
<b>Observaciones:</b> No dispone de este servicio												
<b>Interpretación Turística</b>		N.-		Descripción								
Operadoras y Agencias de Viajes												
Comercios												
Cambios de Moneda												
Ventas de artesanías												
Otros		x										
<b>Indicar el lugar donde se puede encontrar el servicio de comunicación:</b> Se puede adquirir información en el Cantón San Miguel, Oficina de Turismo del Cantón Guaranda y Consejo Provincial de Bolívar.												
<b>Observaciones:</b> Se puede acceder mediante la guía turística y previa planificación de los excursionistas, contactándose con los moradores de la Parroquia Santiago a través de llamadas telefónicas.												
<b>8. CARACTERIZACIÓN HISTÓRICO –CULTURAL</b>												

## EL ORIGEN DE LA IMAGEN DEL “SEÑOR DE LA SALUD”

1. Según el relato del padre Manuel Sánchez, Quiteño dice, que fue traída desde Quito, el 30 de enero 1.876, que la limosneó el padre Sánchez en 40 pesos a una señora piadosa que arrepentida murió de pena después de un mes.

2. Según el Dr. Sixto Verdezoto Yáñez, en su obra “El Paso del Tiempo”. Dice que a finales del año 1.875 vino desde Lima un religioso a adquirir esculturas y una señora piadosa le ofrece una imagen, limosneando en 40 pesos, quien arrepentida muere de pena en pocos días. El religioso regreso a Lima por el viejo Camino Real, de nuestros aborígenes y le tocó pernoctar en la parroquia Santiago, al día siguiente se dispuso para seguir el viaje, pero no pudieron cargar en la acémila, el ultimo cajón por muy pesado, causando admiración y preocupación por lo que el religioso con gran dolor se resignó a dejar y ofreció llevar después de seis meses. Pasaron más de seis meses y nadie reclamó por el cajón. Por lo que un domingo el párroco anunció que el próximo mes de julio abrirían el cajón para verificar lo que contenía e invitó a todo el pueblo. La pequeña iglesia estaba llena de gente y cosa admirable solo dos hombres, levantaron el cajón sin dificultad ya que anteriormente más de diez arrieros no lo pudieron mover. Abrieron el cajón y encontraron una preciosa imagen que llenó de júbilo y gozo de los presentes, era tan bella y atrayente que la gente se conmovió y lo que es más, los enfermos e inválidos que se encontraban se sanaron de sus molestias por lo que emocionados exclamaron que era ¡EL SEÑOR DE LA SALUD!

Este prodigio se extendió rápidamente por todos los pueblos de la provincia de Bolívar, y desde entonces comenzaron a llegar a la parroquia Santiago, muchos feligreses en busca de alivio a su quebrantada salud física, mental y espiritual. Con el transcurso del tiempo y gracias a sus múltiples prodigios, la fama ha llegado a ser nacional e internacional convirtiéndole a Santiago en el centro de las mejores y piadosas romerías.

Para recordar este acontecimiento, se celebra cada año el primer domingo de julio, las tradiciones festividades en homenaje al Señor de la Salud con novena, octava y quincenario, en la cual sus devotos son los “Priostes” que se organizan con las autoridades civiles y eclesiásticas para planificar las festividades religiosas y a la vez realizar algunas obras para beneficio del pueblo.

3. Según el Sr. J. González, en su libro “Aspectos Económicos de la Provincia Bolívar, dice: Que por lejanos tiempos de la colonia cuando el transporte se hace por esos caminos de la provincia, un buen día los ganaderos llegaron hasta el pueblo de Santiago, y depositaron ahí dos grandes bultos que al otro día deberían ser llevados, mas resulta que cuando los transportadores quisieron levantar uno de los bultos resultó imposible, ante esta circunstancia, con la opinión del Sr. Cura y los principales del lugar reflexionaron que aquel fenómeno de la pesadez se habría producido quizá porque el “Santo” quería quedarse en el pueblo.

Ante estas circunstancias decidieron abrir el cajón y encontraron una bellísima imagen que impresionó a todos los presentes y lo llamaron “Señor de la Salud”.

En opinión del Dr. Franklin Pobeda Aguilar Msc. De los dos relatos anotados anteriormente se concluyen en lo siguiente:

1. Existe similitud en los relatos, respecto a la fecha lugar y como fue adquirida la imagen.
2. También hay semejanza en los relatos referentes a la forma como llegó la imagen a la parroquia Santiago, a la admiración de la belleza de la imagen y el nombre.
3. Queda en la fe, de cada devoto del “Señor de la Salud” dar la credibilidad de los relatos.

### 8.1. CARACTERIZACIÓN GEO-BIO-FÍSICO

La imagen del “Señor de la Salud” representa un importante relicto de fe cristiana no solo para la Provincia de Bolívar sino también para el Ecuador, ya que turistas tanto nacionales como internacionales acuden con devoción al Santuario donde se encuentra su sagrada imagen el cual lleva su mismo nombre.

Se encuentra ubicada a 2.448 msnm, con una temperatura media de 13 a 15°C. Está situado al pie de dos pequeñas colinas que le cercan por sus lados sur y oeste.

### 9. USO ACTUAL Y ACTIVIDADES TURÍSTICAS QUE SE REALIZAN

Actual

Potencial

Esporádicamente se efectúan actividades comunitarias, previa planificación de quienes interesen conocer el atractivo, excursiones por turistas locales y provinciales. En el mes de julio acuden los turistas por su inmensa fe cristiana.		
<b>10. CALIDAD DEL ATRACTIVO</b>		
<b>10.1 Estado De Conservación Del Atractivo</b>		<b>Observaciones</b>
Conservado	x	Los priostes y el l Párroco de la parroquia con las limosnas de la fiesta mayor, anualmente invierte para mantenerlo en buen estado.
En proceso de deterioro		
En proceso de recuperación		
Deteriorado		
<b>10.2 Calidad Del Entorno Del Atractivo</b>		<b>Observaciones</b>
Conservado	X	Las autoridades de locales tratan de mantener en buen estado las vías de acceso a la parroquia.
En proceso de deterioro		
En proceso de recuperación		
Deteriorado		
<b>HOLISTICA CONSULTORES:</b> Ficha basada en la metodología para inventarios de atractivos turísticos: MINTUR 2004		

<b>11. DIFUSIÓN DEL ATRACTIVO</b>				
LOCAL	X	REGIONAL	X	
NACIONAL	X	INTERNACIONAL	X	
<b>12. EVALUACIÓN</b>			Valor	Max.
CALIDAD	CARACTERÍSTICAS		12	15
	USOS O ACTIVIDADES		10	15
	ESTADO DE CONSERVACIÓN DEL ATRACTIVO		08	10
	ESTADO DE CONSERVACIÓN DEL ENTORNO		07	10
APOYO	ACCESOS		07	10
	SERVICIOS		05	10
	ASOCIACIÓN CON OTROS ATRACTIVOS		00	5
SIGNIFICADO	LOCAL		02	2
	REGIONAL		03	4
	NACIONAL		06	7
	INTERNACIONAL		07	12
		<b>TOTAL</b>	67	100
<b>HOLISTICA CONSULTORES:</b> Ficha basada en la metodología para inventarios de atractivos turísticos: MINTUR 2004				

## FIESTAS EN HONOR AL “SEÑOR DE LA SALUD”



La fiesta del Portentoso “Señor de la Salud” inicia la primera semana del mes de Julio en la cual se celebra el día propio de la fiesta mayor; la segunda semana del mismo mes la Octava y la tercera semana el Quincenario, en estas semanas toman parte las Colonias de “Santiagueños” residentes en Quito, Guayaquil y otros lugares del país.

Los fondos recogidos se distribuyen para la organización de las fiestas como los fuegos pirotécnicos, toros de pueblo, bandas de músicos, etc.

Las tres semanas de fiestas tienen la misma característica, ya que existe afluencia de muchos comerciantes del país, alrededor del parque se arma una feria artesanal que da realce a la fiesta, la misma que inicia con el tradicional ante albazo que se realiza el día sábado en altas horas de mañana que tiene como significado, invitar a propios y extraños a dar inicio a la festividad con los tradicionales canelazos; participan banda de músicos, sus priostes, su comunidad, acompañado de mucha volatería, terminando esta actividad en la casa de un prioste en donde se ha preparado el desayuno para todos.

Otros elementos característicos de esta fiesta son las corridas de toros que se realizan los dos días de cada semana de festividades, la decoración del Templo con flores, banderas, solemnes vísperas en el Santuario del “Señor de la Salud” por el párroco de la Parroquia y retreta por parte de prestigiosas bandas de músicos de nuestra provincia a nuestro Divino Médico.

Para regocijo de los asistentes a estas festividades hay muchos números folklóricos, como la pasada de la “chamiza”, el baile de “curiquingues” y otros números humorísticos que se presentan durante la caída de la tarde, por la noche se organiza la tradicional verbena bailable con la participación de varios artistas de renombre



prestigio local y nacional, para llevar a cabo estos acontecimientos realizan un programa general de fiestas.

El domingo a tempranas horas de la madrugada, alegre despertar “Santiagoño” con el tradicional albazo con mucha algarabía amenizado por las bandas de músicos para luego participar todos de la misa de fiesta celebrada por el Señor Obispo y Sacerdotes de la Diócesis de Guaranda, aproximadamente a las 10H00, luego todos los peregrinos acuden a la procesión con la milagrosa imagen del “Señor de la Salud” la cual se lleva en hombros por las principales calles de la parroquia, para en la tarde participar nuevamente de la corrida de toros donde se exhiben hermosas colchas taurinas donadas por los priostes.

Cabe mencionar que estas fiestas vienen llevándose a cabo desde la venida del “Señor de la Salud”, esta tradición continúa hasta la presente fecha; el encargado de organizar la fiesta es el Sacerdote de la parroquia, juntamente con los priostes.

### **ORACIÓN AL “SEÑOR DE LA SALUD”**

#### **¡OH, SEÑOR DE LA SALUD!**

De vuestros divinos labios brotó esta inmortal y consoladora sentencia; no son los sanos sino los enfermos los que necesitamos del médico.

Ves Señor sois ese Divino Médico venido del cielo a la tierra para curar nuestros males. Sanad, pues nuestras

enfermedades corporales, dadnos compasivo, la salud del alma para que podamos seguir los caminos de vuestros preceptos.

Vos que vives y reinas por los siglos de los siglos Amén.

Ficha para inventario de atractivos turísticos							
<b>1. DATOS GENERALES</b>							
Ficha numero	003	Fecha	11-07-2010				
Encuestador 1	Edison Verdezoto			Encuestador 2	Cesar Tivanlombo		
Supervisor Evaluador	Lcdo. Oswaldo Culqui			Informante 1	Moradores de la Parroquia		
<b>NOMBRE DEL ATRACTIVO PRINCIPAL</b>							
<b>CATEGORÍA:</b>	Manifestaciones Culturales	<b>TIPO:</b>	Acontecimientos Programados	<b>SUBTIPO:</b>	Fiestas		
<b>2. UBICACIÓN.</b>		<b>LOCALIZACIÓN GEOGRÁFICA</b>		<b>CROQUIS</b>			
2.1 Provincia.	Bolívar	2.5 Longitud					
2.2 Cantón	San Miguel	2.6 Latitud	980966				
2.3 Parroquia	Santiago	2.7 Altitud	2548 m.s.n.m				
2.4 Comunidad	Parroquia	2.8 Temperatura	13 a 15°C				
	Santiago	2.9 Humedad					
<b>3. CENTROS URBANOS MÁS CERCANOS AL ATRACTIVO</b>							
Nombre del poblado:	San Miguel de Bolívar						
Distancia en Km:	7km.	Tiempo Hrs:	30 minutos				
Nombre del poblado:	San José de Chimbo						
Distancia en Km:	5km.	Tiempo Hrs:	15 minutos				
Nombre del poblado:	Guaranda						
Distancia en Km:	20km.	Tiempo Hrs:	45 minutos				
<b>Observaciones:</b>							
<b>4. ACCESIBILIDAD HACIA EL ATRACTIVO</b>							
Tipo	Subtipo	Estado de vías					
		Km	Bueno	Regular	Malo		
Terrestre	Asfaltada	5	X				
	Lastrada	2		X			
Transporte		Frecuencia					
		Diaria	Semanal	Mensual	Eventual		
Bus	X				X		
Automóvil	X	X					
4x4	X				X		
Caballo	X				X		
<b>Describir temporalidad:</b> Se puede acceder durante los 365 días del año							
<b>5. ASOCIACIÓN CON ATRACTIVOS SECUNDARIOS</b>							
Nombre	Categoría	Tipología	Subtipos	Longitudes	Latitud	Altitud	Dist. En km
<b>Observaciones:</b>							
<b>6. INFRAESTRUCTURA DE APOYO</b>							
6.1 Agua	Potable	X	Entubada		De pozo		
			No existe		Otros		

6.2 Energía	Sistema Interconectado	X	Generador		No existe	
	Otros (especificar)					
6.3 Alcantarillado	Red Publica	X	Pozo ciego		Pozo séptico	
	No existe		Otros			
6.4 Comunicación	Central Telefónica	X	Domiciliaria	X	Celular	X
	Radio Emisora	X	Radio Comunicación			
	TV Canales		Internet			

**Manejo residuos (especificar):** Recolección de basura

### 7. FACILIDADES TURÍSTICAS

Tipo	Categoría	Lujo		Primera		Segunda		Tercera		Cuarta	
7.1 Alojamiento	Total	Habit.	Plazas	Habit.	Plazas	Habit.	Plazas	Habit.	Plazas	Habit.	Plazas
Hostal	X							18			
Hostal Residencial											
Hostería											
Hotel											
Cabañas											
Pensión											
Otros											

**Otros tipos de establecimientos (especificar, Tipo, Habitación y Plazas):** Cuenta solo con un servicio de alojamiento; también se puede encontrar en los Cantones más cercanos como son San Miguel y Chimbo.

Tipo	Categoría	Lujo		Primera		Segunda		Tercera		Cuarta	
7.2 Alimentación	Total	Mesa	Plazas	Mesa	Plazas	Mesa	Plazas	Mesa	Plazas	Mesa	Plazas
Bar											
Cafetería											
Restaurantes											
Fuentes de soda											
Otros	X										

**Observaciones:** Se puede acceder mediante pedido a los comedores de la parroquia y además a las casas familiares.

Tipo	Categoría	Lujo		Primera		Segunda		Tercera		Cuarta	
7.3 Esparcimiento	Total		Plazas		Plazas		Plazas		Plazas		Plazas

**Observaciones:** No dispone de este servicio

Interpretación Turística	N.-	Descripción
Operadoras y Agencias de Viajes		
Comercios		
Cambios de Moneda		
Ventas de artesanías		
Otros	X	

**Indicar el lugar donde se puede encontrar el servicio de comunicación:** Se puede adquirir información en el Cantón San Miguel, Oficina de Turismo del Cantón Guaranda y Consejo Provincial de Bolívar.

**Observaciones:** Se puede acceder mediante la guía turística y previa planificación de los excursionistas, contactándose con los moradores de la Parroquia Santiago a través de llamadas telefónicas.

## 8. CARACTERIZACIÓN HISTÓRICO –CULTURAL

### ORIGEN DEL SEÑOR DE LA SALUD

Según el Dr. Sixto Verdezoto Yáñez, en su obra “El Paso del Tiempo”. Dice que a finales del año 1875 vino desde Lima un religioso a adquirir esculturas y una señora piadosa le ofrece una imagen, limosneando en 40 pesos, quien arrepentida muere de pena en pocos días. El religioso regreso a lima por el viejo canino real, de nuestro aborígenes y le tocó pernoctar en la parroquia Santiago, al día siguiente se dispuso para seguir el viaje, pero no pudieron cargar en la acémila el ultimo cajón por muy pesado, causando admiración y preocupación por lo que el religioso con gran dolor se resignó a dejar y ofreció llevar después de seis meses. Pasaron más de seis meses y nadie reclamó por el cajón. Por lo que un domingo el párroco anunció que próximo mes de julio abrirían el cajón para verificar lo que contenía e invitó a todo el pueblo. La pequeña iglesia estaba llena de gente y cosa admirable solo dos hombres lo levantaron el cajón sin dificultad ya que anteriormente más de diez arrieros no lo pudieron mover. Abrieron el cajón y encontraron una preciosa imagen que llenó de júbilo y gozo de los presentes, era tan bella y atrayente que la gente se conmovió y lo que es más los enfermos e inválidos que se encontraban se sanaron de sus molestias por lo que emocionados exclamaron que era **¡EL SEÑOR DE LA SALUD!**

Este prodigio se extendió rápidamente por todos los pueblos de la provincia de Bolívar, y desde entonces comenzaron a llegar a la parroquia Santiago muchos feligreses en busca de alivio a su quebrantada salud física, mental y espiritual. Con el transcurso del tiempo y gracias a sus múltiples prodigios, la fama ha llegado a ser nacional e internacional convirtiéndole a Santiago con el centro de las mejores y piadosas romerías.

Para recordar este acontecimiento, se celebra cada año el primer domingo de julio, las tradiciones festividades en homenaje al Señor de la Salud con novena y octava en la cual sus devotos son los priostes que se organizan con las autoridades civiles y eclesiásticas para planificar las festividades religiosas y a la vez realizar algunas obras para beneficio del pueblo.

### FIESTAS EN HONOR AL “SEÑOR DE LA SALUD”

La fiesta del Portentoso “Señor de la Salud” inicia la primera semana del mes de Julio en la cual se celebra el día propio de la fiesta mayor; la segunda semana del mismo mes la Octava y la tercera semana el Quincenario, en estas semanas toman parte las Colonias de “Santiagueños” residentes en Quito, Guayaquil y otros lugares del país.

Los fondos recogidos se distribuyen para la organización de las fiestas como los fuegos pirotécnicos, toros de pueblo, bandas de músicos, etc.

Las tres semanas de fiestas tienen la misma característica, ya que existe afluencia de muchos comerciantes del país, alrededor del parque se arma una feria artesanal que da realce a la fiesta, la misma que inicia con el tradicional ante albazo que se realiza el día sábado en altas horas de mañana que tiene como significado, invitar a propios y extraños a dar inicio a la festividad con los tradicionales canelazos; participan banda de músicos, sus priostes, su comunidad, acompañado de mucha volatería, terminando esta actividad en la casa de un prioste en donde se ha preparado el desayuno para todos.

Otros elementos característicos de esta fiesta son las corridas de toros que se realizan los dos días de cada semana de festividades, la decoración del Templo con flores, banderas, solemnes vísperas en el Santuario del “Señor de la Salud” por el párroco de la Parroquia y retreta por parte de prestigiosas bandas de músicos de nuestra provincia a nuestro Divino Médico.

Para regocijo de los asistentes a estas festividades hay muchos números folklóricos, como la pasada de la “chamiza”, el baile de “curiangués” y otros números humorísticos que se presentan durante la caída de la tarde, por la noche se organiza la tradicional verbenaailable con la participación de varios artistas de renombrado prestigio local y nacional, para llevar a cabo estos acontecimientos realizan un programa general de fiestas.

El domingo a tempranas horas de la madrugada, alegre despertar “Santiagueño” con el tradicional albazo con mucha algarabía amenizado por las bandas de músicos para luego participar todos de la misa de fiesta celebrada por el Señor Obispo y Sacerdotes de la Diócesis de Guaranda, aproximadamente a las 10H00, luego todos los peregrinos acuden a la procesión con la milagrosa imagen del “Señor de la Salud” la cual se lleva en hombros por las principales calles de la parroquia, para en la tarde participar nuevamente de la corrida de toros donde se exhiben hermosas colchas taurinas donadas por los priostes.

### 8.1. CARACTERIZACIÓN GEO-BIO-FÍSICO

La imagen del “Señor de la Salud” representa un importante relicto de fe cristiana no solo para la Provincia de Bolívar sino también para el Ecuador, ya

que turistas tanto nacionales como internacionales acuden con devoción al Santuario donde se encuentra su sagrada imagen el cual lleva su mismo nombre.

Se encuentra ubicada a 2.448 msnm, con una temperatura media de 13 a 15°C. Está situado al pie de dos pequeñas colinas que le cercan por sus lados sur y oeste.

**9. USO ACTUAL Y ACTIVIDADES TURÍSTICAS QUE SE REALIZAN**

Actual	Potencial
<p>Esporádicamente se efectúan actividades comunitarias, previa planificación de quienes interesen conocer el atractivo, excursiones por turistas locales y provinciales. En el mes de julio acuden los turistas por su inmensa fe cristiana.</p>	

**10. CALIDAD DEL ATRACTIVO**

<b>10.1 Estado De Conservación Del Atractivo</b>		<b>Observaciones</b>
Conservado	X	Los priostes y el Párroco de la parroquia con las limosnas de la fiesta mayor, anualmente invierte para mantenerlo en buen estado.
En proceso de deterioro		
En proceso de recuperación		
Deteriorado		
<b>10.2 Calidad Del Entorno Del Atractivo</b>		<b>Observaciones</b>
Conservado	X	Las autoridades de locales tratan de mantener en buen estado las vías de acceso a la parroquia.
En proceso de deterioro		
En proceso de recuperación		
Deteriorado		

**HOLISTICA CONSULTORES:** Ficha basada en la metodología para inventarios de atractivos turísticos: MINTUR 2004

**11. DIFUSIÓN DEL ATRACTIVO**

LOCAL	X	REGIONAL	X
NACIONAL	X	INTERNACIONAL	X

**12. EVALUACIÓN**

		Valor	Max.
CALIDAD	CARACTERÍSTICAS	12	15
	USOS O ACTIVIDADES	10	15
	ESTADO DE CONSERVACIÓN DEL ATRACTIVO	08	10
	ESTADO DE CONSERVACIÓN DEL ENTORNO	07	10
APOYO	ACCESOS	07	10
	SERVICIOS	05	10
	ASOCIACIÓN CON OTROS ATRACTIVOS	00	5
SIGNIFICADO	LOCAL	02	2
	REGIONAL	03	4
	NACIONAL	06	7
	INTERNACIONAL	07	12
<b>TOTAL</b>		67	100

**HOLISTICA CONSULTORES:** Ficha basada en la metodología para inventarios de atractivos turísticos: MINTUR 2004

## ORIGEN DE LA CAMINATA RELIGIOSA



La religiosidad de la parroquia “Santiago” es un acervo de valores que responde con sabiduría cristiana a grandes manifestaciones de FE y afirman radicalmente la dignidad de toda persona como hijo de Dios. Con este convencimiento religioso en el año 2.000, la Asociación “24 de Octubre” de Santiagueños residentes en Quito, tomaron la responsabilidad de realizar la primera caminata de peregrinación al Santuario del “Señor de la Salud”, con el único objetivo de rendir culto a Dios mediante un esfuerzo físico como demostración de amor y fe a nuestro “Divino Médico”.

Es así que iniciaron a socializar mediante invitaciones dirigidas a todos los devotos del “Señor de la Salud”, que viven dentro y fuera de la parroquia a participar en la primera caminata que se realizó el día sábado 30 de Julio del 2.000 a las 14h00 desde el sitio “Shamanga”. Esta caminata fue instituida por el Párroco Carlos Solarte, en la cual todas las actividades fueron realizadas con amor, fe y alegría.

Cada año la primera semana del mes de Julio se transcurre religiosamente a la gran caminata del “Señor de la Salud”, donde se celebra el día propio de la fiesta mayor.<sup>25</sup>

---

<sup>25</sup> Tríptico de la Asociación “24 de Octubre” de Santiagueños Residentes en Quito

Ficha para inventario de atractivos turísticos							
<b>1. DATOS GENERALES</b>							
Ficha numero	004	Fecha	11-07-2010				
Encuestador 1	Edison Verdezoto			Encuestador 2	Cesar Tivanlombo		
Supervisor Evaluador	Lcdo. Oswaldo Culqui			Informante 1	Moradores de la Parroquia		
<b>NOMBRE DEL ATRACTIVO PRINCIPAL</b>							
<b>CATEGORÍA:</b>	Manifestaciones Culturales	<b>TIPO:</b>	Acontecimientos Programados	<b>SUBTIPO:</b>	Fiestas		
<b>2. UBICACIÓN.</b>		<b>LOCALIZACIÓN GEOGRÁFICA</b>		<b>CROQUIS</b>			
2.1 Provincia.	Bolívar	2.5 Longitud					
2.2 Cantón	San Miguel	2.6 Latitud	980966				
2.3 Parroquia	Santiago	2.7 Altitud	2548 m.s.n.m				
2.4 Comunidad	Parroquia	2.8 Temperatura	13 a 15°C				
	Santiago	2.9 Humedad					
<b>3. CENTROS URBANOS MÁS CERCANOS AL ATRACTIVO</b>							
Nombre del poblado:	San Miguel de Bolívar						
Distancia en Km:	7km.	Tiempo Hrs:	30 minutos				
Nombre del poblado:	San José de Chimbo						
Distancia en Km:	5km.	Tiempo Hrs:	15 minutos				
Nombre del poblado:	Guaranda						
Distancia en Km:	20km.	Tiempo Hrs:	45 minutos				
<b>Observaciones:</b>							
<b>4. ACCESIBILIDAD HACIA EL ATRACTIVO</b>							
Tipo	Subtipo	Estado de vías					
		Km	Bueno	Regular	Malo		
Terrestre	Asfaltada	5	X				
	Lastrada	2		X			
Transporte		Frecuencia					
		Diaria	Semanal	Mensual	Eventual		
Bus	X				X		
Automóvil	X	X					
4x4	X				X		
Caballo	X				X		
<b>Describir temporalidad:</b> Se puede acceder durante los 365 días del año							
<b>5. ASOCIACIÓN CON ATRACTIVOS SECUNDARIOS</b>							
Nombre	Categoría	Tipología	Subtipos	Longitudes	Latitud	Altitud	Dist. En km
<b>Observaciones:</b>							
<b>6. INFRAESTRUCTURA DE APOYO</b>							
6.1 Agua	Potable	X	Entubada		De pozo		
			No existe		Otros		

6.2 Energía	Sistema Interconectado	X	Generador		No existe	
	Otros (especificar)					
6.3 Alcantarillado	Red Publica	X	Pozo ciego		Pozo séptico	
	No existe		Otros			
6.4 Comunicación	Central Telefónica	X	Domiciliaria	X	Celular	X
	Radio Emisora	X	Radio Comunicación			
	TV Canales		Internet			

**Manejo residuos (especificar):** Recolección de basura

### 7. FACILIDADES TURÍSTICAS

Tipo	Categoría	Lujo		Primera		Segunda		Tercera		Cuarta	
7.1 Alojamiento	Total	Habit.	Plazas	Habit.	Plazas	Habit.	Plazas	Habit.	Plazas	Habit.	Plazas
Hostal	X							18			
Hostal Residencial											
Hostería											
Hotel											
Cabañas											
Pensión											
Otros											

**Otros tipos de establecimientos (especificar, Tipo, Habitación y Plazas:** Cuenta solo con un servicio de alojamiento; también se puede encontrar en los Cantones más cercanos como son San Miguel y Chimbo.

Tipo	Categoría	Lujo		Primera		Segunda		Tercera		Cuarta	
7.2 Alimentación	Total	Mesa	Plazas	Mesa	Plazas	Mesa	Plazas	Mesa	Plazas	Mesa	Plazas
Bar											
Cafetería											
Restaurantes											
Fuentes de soda											
Otros	X										

**Observaciones:** Se puede acceder mediante pedido a los comedores de la parroquia y además a las casas familiares.

Tipo	Categoría	Lujo		Primera		Segunda		Tercera		Cuarta	
7.3 Esparcimiento	Total		Plazas		Plazas		Plazas		Plazas		Plazas

**Observaciones:** No dispone de este servicio

Interpretación Turística	N.-	Descripción
Operadoras y Agencias de Viajes		
Comercios		
Cambios de Moneda		
Ventas de artesanías		
Otros	X	

**Indicar el lugar donde se puede encontrar el servicio de comunicación:** Se puede adquirir información en el Cantón San Miguel, Oficina de Turismo del Cantón Guaranda y Consejo Provincial de Bolívar.



**Observaciones:** Se puede acceder mediante la guía turística y previa planificación de los excursionistas, contactándose con los moradores de la Parroquia Santiago a través de llamadas telefónicas.

## 8. CARACTERIZACIÓN HISTÓRICO –CULTURAL

### ORIGEN DEL SEÑOR DE LA SALUD

Según el Dr. Sixto Verdezoto Yáñez, en su obra “El Paso del Tiempo”. Dice que a finales del año 1875 vino desde Lima un religioso a adquirir esculturas y una señora piadosa le ofrece una imagen, limosneando en 40 pesos, quien arrepentida muere de pena en pocos días. El religioso regreso a lima por el viejo canino real, de nuestro aborígenes y le tocó pernoctar en la parroquia Santiago, al día siguiente se dispuso para seguir el viaje, pero no pudieron cargar en la acémila el ultimo cajón por muy pesado, causando admiración y preocupación por lo que el religioso con gran dolor se resignó a dejar y ofreció llevar después de seis meses. Pasaron más de seis meses y nadie reclamó por el cajón. Por lo que un domingo el párroco anunció que próximo mes de julio abrirían el cajón para verificar lo que contenía e invitó a todo el pueblo. La pequeña iglesia estaba llena de gente y cosa admirable solo dos hombres lo levantaron el cajón sin dificultad ya que anteriormente más de diez arrieros no lo pudieron mover. Abrieron el cajón y encontraron una preciosa imagen que llenó de júbilo y gozo de los presentes, era tan bella y atrayente que la gente se conmovió y lo que es más los enfermos e inválidos que se encontraban se sanaron de sus molestias por lo que emocionados exclamaron que era ¡EL SEÑOR DE LA SALUD!

Este prodigo se extendió rápidamente por todos los pueblos de la provincia de Bolívar, y desde entonces comenzaron a llegar a la parroquia Santiago muchos feligreses en busca de alivio a su quebrantada salud física, mental y espiritual. Con el transcurso del tiempo y gracias a sus múltiples prodigios, la fama ha llegado a ser nacional e internacional convirtiéndole a Santiago con el centro de las mejores y piadosas romerías.

Para recordar este acontecimiento, se celebra cada año el primer domingo de julio, las tradiciones festividades en homenaje al Señor de la Salud con novena y octava en la cual sus devotos son los priostes que se organizan con las autoridades civiles y eclesiásticas para planificar las festividades religiosas y a la vez realizar algunas obras para beneficio del pueblo.

### ORIGEN DE LA CAMINATA RELIGIOSA

La religiosidad de la parroquia Santiago es un acervo de valores que responde con sabiduría cristiana a grandes manifestaciones de FE y afirman radicalmente la dignidad de toda persona como hijo de Dios. Con este convencimiento religioso en el año 2000, la Asociación “ 24 de Octubre” de Santiagueños residentes en Quito, tomaron la responsabilidad de realizar la primera caminata de peregrinación al Santuario del Señor de la Salud, con el único objetivo de rendir culto a Dios mediante un esfuerzo físico como demostración de amor y fe al Señor de la Salud.

Es así que iniciaron a socializar mediante invitaciones dirigidas a todos los devotos del Señor de la Salud, que viven dentro y fuera de la parroquia a participar en la primera caminata que se realizó el día sábado 30 de julio del 2000 a las 14h00 desde el sitio Shamanga. Esta caminata fue instituida por el Párroco Carlos Solarte, en la cual todas las actividades fueron realizadas con amor, fe y alegría.

Durante diez años se transcurre religiosamente a la gran caminata del Señor de la Salud.

## 8.1. CARACTERIZACIÓN GEO-BIO-FÍSICO

La imagen del “Señor de la Salud” representa un importante relicto de fe cristiana no solo para la Provincia de Bolívar sino también para el Ecuador, ya que turistas tanto nacionales como internacionales acuden con devoción a esta caminata religiosa y muchas personas acuden descalzas, rindiendo sacrificio en honor a los favores recibidos.

Se encuentra ubicada a 2.448 msnm, con una temperatura media de 13 a 15°C. Está situado al pie de dos pequeñas colinas que le cercan por sus lados sur y oeste.

## 9. USO ACTUAL Y ACTIVIDADES TURÍSTICAS QUE SE REALIZAN

Actual	Potencial
Esporádicamente se efectúan actividades comunitarias, previa planificación de quienes interesen conocer el atractivo, excursiones por turistas locales y provinciales. En el mes de julio acuden los turistas por su inmensa fe cristiana.	

<b>10. CALIDAD DEL ATRACTIVO</b>		
<b>10.1 Estado De Conservación Del Atractivo</b>		<b>Observaciones</b>
Conservado	X	Los priostes y el l Párroco de la parroquia con las limosnas de la fiesta mayor, anualmente invierte para mantenerlo en buen estado.
En proceso de deterioro		
En proceso de recuperación		
Deteriorado		
<b>10.2 Calidad Del Entorno Del Atractivo</b>		<b>Observaciones</b>
Conservado	X	Las autoridades de locales tratan de mantener en buen estado las vías de acceso a la parroquia.
En proceso de deterioro		
En proceso de recuperación		
Deteriorado		
<b>HOLISTICA CONSULTORES:</b> Ficha basada en la metodología para inventarios de atractivos turísticos: MINTUR 2004		

<b>11. DIFUSIÓN DEL ATRACTIVO</b>				
LOCAL	X	REGIONAL	X	
NACIONAL	X	INTERNACIONAL	X	
<b>12. EVALUACIÓN</b>			Valor	Max.
CALIDAD	CARACTERÍSTICAS		12	15
	USOS O ACTIVIDADES		10	15
	ESTADO DE CONSERVACIÓN DEL ATRACTIVO		08	10
	ESTADO DE CONSERVACIÓN DEL ENTORNO		07	10
APOYO	ACCESOS		07	10
	SERVICIOS		05	10
	ASOCIACIÓN CON OTROS ATRACTIVOS		00	5
SIGNIFICADO	LOCAL		02	2
	REGIONAL		03	4
	NACIONAL		06	7
	INTERNACIONAL		07	12
<b>TOTAL</b>		<b>67</b>	<b>100</b>	
<b>HOLISTICA CONSULTORES:</b> Ficha basada en la metodología para inventarios de atractivos turísticos: MINTUR 2004				

## FIESTAS EN HONOR AL “PATRÓN SANTIAGO”



Antes del año de 1.581 se llamaba “San Rafael de Cumbibamba”. Los Conquistadores españoles habiendo ya fundado “Santiago de Quito” y “Santiago de Guayaquil” quisieron tener un pueblo central del mismo nombre, cuyo patrono les amparase siempre en sus viajes, había consideración con el amor intenso de los españoles hacia el Patrón de España, el Apóstol Santiago, Santo y Seña para todo cuanto ambicionaba su corazón y del lugar, de este pueblo, punto de unión entre la sierra y la costa, paso obligado del Camino Real que unía de un extremo a otro, el norte con el occidente del Reino de Quito.

Y como la evolución es un proceso muy natural así como en los pueblos, como en los individuos, con el transcurso de tiempo los “Santiagueños” gracias a su propio esfuerzo y a las cualidades de hombres de trabajo, inteligentes y constantes progresaron en todo sentido, hasta llegar al profundo convencimiento de su igualdad, creyéndose pues, capaces de vivir y de bastarse a sí mismo y esta creencia, no destituida de fundamentos, les llevó a trabajar intensamente por una independencia civil y eclesiástica de la parroquia principal.<sup>26</sup>

El 25 de Julio de cada año se celebra la fiesta del Patrón “Santiago”, festejo con características similares a la programación del “Señor de Salud”; los responsables de realizar esta fiesta son los priostes y el párroco.

---

<sup>26</sup> MUNICIPIO DE GUARANDA, Unidad de Turismo 2006.

Ficha para inventario de atractivos turísticos							
<b>1. DATOS GENERALES</b>							
Ficha numero	005	Fecha	11-07-2010				
Encuestador 1	Edison Verdezoto			Encuestador 2	Cesar Tivanlombo		
Supervisor Evaluador	Lcdo. Oswaldo Culqui			Informante 1	Moradores de la Parroquia		
<b>NOMBRE DEL ATRACTIVO PRINCIPAL</b>							
<b>CATEGORÍA:</b>	Manifestaciones Culturales	<b>TIPO:</b>	Acontecimientos Programados	<b>SUBTIPO:</b>	Fiestas		
<b>2. UBICACIÓN.</b>		<b>LOCALIZACIÓN GEOGRÁFICA</b>		<b>CROQUIS</b>			
2.1 Provincia.	Bolívar	2.5 Longitud					
2.2 Cantón	San Miguel	2.6 Latitud	980966				
2.3 Parroquia	Santiago	2.7 Altitud	2548 m.s.n.m				
2.4 Comunidad	Parroquia	2.8 Temperatura	13 a 15°C				
	Santiago	2.9 Humedad					
<b>3. CENTROS URBANOS MÁS CERCANOS AL ATRACTIVO</b>							
Nombre del poblado:	San Miguel de Bolívar						
Distancia en Km:	7km.	Tiempo Hrs:	30 minutos				
Nombre del poblado:	San José de Chimbo						
Distancia en Km:	5km.	Tiempo Hrs:	15 minutos				
Nombre del poblado:	Guaranda						
Distancia en Km:	20km.	Tiempo Hrs:	45 minutos				
<b>Observaciones:</b>							
<b>4. ACCESIBILIDAD HACIA EL ATRACTIVO</b>							
Tipo	Subtipo	Estado de vías					
		Km	Bueno	Regular	Malo		
Terrestre	Asfaltada	5	X				
	Lastrada	2		X			
Transporte		Frecuencia					
		Diaria	Semanal	Mensual	Eventual		
Bus	X				X		
Automóvil	X	X					
4x4	X				X		
Caballo	X				X		
<b>Describir temporalidad:</b> Se puede acceder durante los 365 días del año							
<b>5. ASOCIACIÓN CON ATRACTIVOS SECUNDARIOS</b>							
Nombre	Categoría	Tipología	Subtipos	Longitudes	Latitud	Altitud	Dist. En km
<b>Observaciones:</b>							
<b>6. INFRAESTRUCTURA DE APOYO</b>							
6.1 Agua	Potable	X	Entubada		De pozo		
			No existe		Otros		

6.2 Energía	Sistema Interconectado	X	Generador		No existe	
	Otros (especificar)					
6.3 Alcantarillado	Red Publica	X	Pozo ciego		Pozo séptico	
	No existe		Otros			
6.4 Comunicación	Central Telefónica	X	Domiciliaria	X	Celular	X
	Radio Emisora	X	Radio Comunicación			
	TV Canales		Internet			

**Manejo residuos (especificar):** Recolección de basura

### 7. FACILIDADES TURÍSTICAS

Tipo	Categoría	Lujo		Primera		Segunda		Tercera		Cuarta	
7.1 Alojamiento	Total	Habit.	Plazas	Habit.	Plazas	Habit.	Plazas	Habit.	Plazas	Habit.	Plazas
Hostal	X							18			
Hostal Residencial											
Hostería											
Hotel											
Cabañas											
Pensión											
Otros											

**Otros tipos de establecimientos (especificar, Tipo, Habitación y Plazas):** Cuenta solo con un servicio de alojamiento; también se puede encontrar en los Cantones más cercanos como son San Miguel y Chimbo.

Tipo	Categoría	Lujo		Primera		Segunda		Tercera		Cuarta	
7.2 Alimentación	Total	Mesa	Plazas	Mesa	Plazas	Mesa	Plazas	Mesa	Plazas	Mesa	Plazas
Bar											
Cafetería											
Restaurantes											
Fuentes de soda											
Otros	X										

**Observaciones:** Se puede acceder mediante pedido a los comedores de la parroquia y además a las casas familiares.

Tipo	Categoría	Lujo		Primera		Segunda		Tercera		Cuarta	
7.3 Esparcimiento	Total		Plazas		Plazas		Plazas		Plazas		Plazas

**Observaciones:** No dispone de este servicio

Interpretación Turística	N.-	Descripción
Operadoras y Agencias de Viajes		
Comercios		
Cambios de Moneda		
Ventas de artesanías		
Otros	X	

**Indicar el lugar donde se puede encontrar el servicio de comunicación:** Se puede adquirir información en el Cantón San Miguel, Oficina de Turismo del Cantón Guaranda y Consejo Provincial de Bolívar.

**Observaciones:** Se puede acceder mediante la guía turística y previa planificación de los excursionistas, contactándose con los moradores de la Parroquia Santiago a través de llamadas telefónicas.

## 8. CARACTERIZACIÓN HISTÓRICO –CULTURAL

### FIESTAS EN HONOR AL “PATRÓN SANTIAGO”

Antes del año de 1581 se llamaba “San Rafael de Cumbibamba”. Los Conquistadores españoles habiendo ya fundado Santiago de Quito y Santiago de Guayaquil quisieron tener un pueblo central del mismo nombre, cuyo patrono les amparase siempre en sus viajes, había consideración con el amor intenso de los españoles hacia el Patrón de España, el Apóstol Santiago, Santo y Señal para todo cuanto ambicionaba su corazón y del lugar, de este pueblo, punto de unión entre la sierra y la costa, paso obligado del Camino Real que unía de un extremo a otro, el norte con el occidente del Reino de Quito.

Y como la evolución es un proceso muy natural así como en los pueblos, como en los individuos, con el transcurso de tiempo los “Santiagueños” gracias a su propio esfuerzo y a las cualidades de hombres de trabajo, inteligentes y constantes progresaron en todo sentido, hasta llegar al profundo convencimiento de su igualdad, creyéndose pues, capaces de vivir y de bastarse a sí mismo y esta creencia, no destituida de fundamentos, les llevó a trabajar intensamente por una independencia civil y eclesiástica de la parroquia principal.

El 25 de Julio de cada año se celebra la fiesta del Patrón “Santiago”, se festeja con características similares a la programación del “Señor de Salud”; los responsables de realizar esta fiesta son los sacerdotes y el párroco.

### 8.1. CARACTERIZACIÓN GEO-BIO-FÍSICO

Se encuentra ubicada a 2.448 msnm, con una temperatura media de 13 a 15°C. Está situado al pie de dos pequeñas colinas que le cercan por sus lados sur y oeste.

## 9. USO ACTUAL Y ACTIVIDADES TURÍSTICAS QUE SE REALIZAN

Actual	Potencial
<p>Esporádicamente se efectúan actividades comunitarias, previa planificación de quienes interesen conocer el atractivo, excursiones por turistas locales y provinciales. En el mes de julio acuden los turistas por su inmensa fe cristiana.</p>	

## 10. CALIDAD DEL ATRACTIVO

10.1 Estado De Conservación Del Atractivo		Observaciones
Conservado	X	Los sacerdotes y el Párroco de la parroquia con las limosnas de la fiesta mayor, anualmente invierte para mantenerlo en buen estado.
En proceso de deterioro		
En proceso de recuperación		
Deteriorado		
10.2 Calidad Del Entorno Del Atractivo		Observaciones
Conservado	X	Las autoridades de locales tratan de mantener en buen estado las vías de acceso a la parroquia.
En proceso de deterioro		
En proceso de recuperación		
Deteriorado		

**HOLISTICA CONSULTORES:** Ficha basada en la metodología para inventarios de atractivos turísticos: MINTUR 2004

## 11. DIFUSIÓN DEL ATRACTIVO

LOCAL	REGIONAL
X	X

NACIONAL		INTERNACIONAL	Valor	Max.
<b>12. EVALUACIÓN</b>				
CALIDAD	CARACTERÍSTICAS		10	15
	USOS O ACTIVIDADES		05	15
	ESTADO DE CONSERVACIÓN DEL ATRACTIVO		08	10
	ESTADO DE CONSERVACIÓN DEL ENTORNO		07	10
APOYO	ACCESOS		07	10
	SERVICIOS		05	10
	ASOCIACIÓN CON OTROS ATRACTIVOS		00	5
SIGNIFICADO	LOCAL		02	2
	REGIONAL		02	4
	NACIONAL		00	7
	INTERNACIONAL		00	12
		<b>TOTAL</b>	46	100
<b>HOLISTICA CONSULTORES:</b> Ficha basada en la metodología para inventarios de atractivos turísticos: MINTUR 2004				

## CONVENTO, Y MUSEO DEL “SEÑOR DE LA SALUD”



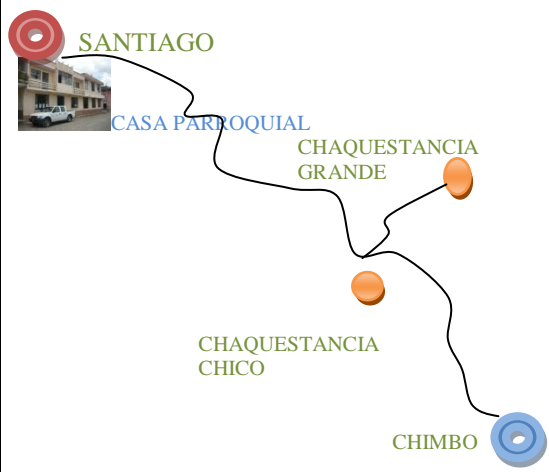
Contiguo a la Iglesia se encuentra el Convento, en él se guarda algunas piezas antiguas de mucho valor, de las cuales se destaca una obra de arte de la escuela Quiteña denominada el cuadro de las almas, el mismo que esta avaluado dos veces más que el costo del mismo Santuario; además existe la vestimenta que es utilizada en Semana Santa para el Vía Crucis que se realiza la representación en cuadros vivos.<sup>27</sup>

---

<sup>27</sup> Proyecto: Memorias colectivas de la Parroquia Santiago, 2002.



Ficha para inventario de atractivos turísticos							
<b>1. DATOS GENERALES</b>							
Ficha numero	006	Fecha	11-07-2010				
Encuestador 1	Edison Verdezoto			Encuestador 2	Cesar Tivanlombo		
Supervisor Evaluador	Lcdo. Oswaldo Culqui			Informante 1	Moradores de la Parroquia		
<b>NOMBRE DEL ATRACTIVO PRINCIPAL</b>							
<b>CATEGORÍA:</b>	Manifestaciones Culturales	<b>TIPO:</b>	Históricas		<b>SUBTIPO:</b>	Museo Religioso	
<b>2. UBICACIÓN.</b>		<b>LOCALIZACIÓN GEOGRÁFICA</b>		<b>CROQUIS</b>			
2.1 Provincia.	Bolívar	2.5 Longitud					
2.2 Cantón	San Miguel	2.6 Latitud	980966				
2.3 Parroquia	Santiago	2.7 Altitud	2548 m.s.n.m				
2.4 Comunidad	Parroquia	2.8 Temperatura	13 a 15°C				
	Santiago	2.9 Humedad					
<b>3. CENTROS URBANOS MÁS CERCANOS AL ATRACTIVO</b>							
Nombre del poblado:	San Miguel de Bolívar						
Distancia en Km:	7km.	Tiempo Hrs:	30 minutos				
Nombre del poblado:	San José de Chimbo						
Distancia en Km:	5km.	Tiempo Hrs:	15 minutos				
Nombre del poblado:	Guaranda						
Distancia en Km:	20km.	Tiempo Hrs:	45 minutos				
<b>Observaciones:</b>							
<b>4. ACCESIBILIDAD HACIA EL ATRACTIVO</b>							
Tipo	Subtipo	Estado de vías					
		Km	Bueno	Regular	Malo		
Terrestre	Asfaltada	5	X				
	Lastrada	2		x			
Transporte		Frecuencia					
		Diaria	Semanal	Mensual	Eventual		
Bus	X				x		
Automóvil	X	x					
4x4	X				x		
Caballo	X				x		
<b>Describir temporalidad:</b> Se puede acceder durante los 365 días del año							
<b>5. ASOCIACIÓN CON ATRACTIVOS SECUNDARIOS</b>							
Nombre	Categoría	Tipología	Subtipos	Longitudes	Latitud	Altitud	Dist. En km
<b>Observaciones:</b>							
<b>6. INFRAESTRUCTURA DE APOYO</b>							
6.1 Agua	Potable	x	Entubada		De pozo		
			No existe		Otros		



6.2 Energía	Sistema Interconectado	x	Generador		No existe	
	Otros (especificar)					
6.3 Alcantarillado	Red Publica	x	Pozo ciego		Pozo séptico	
	No existe		Otros			
6.4 Comunicación	Central Telefónica	x	Domiciliaria	x	Celular	x
	Radio Emisora	x	Radio Comunicación			
	TV Canales		Internet			

**Manejo residuos (especificar):** Recolección de basura

### 7. FACILIDADES TURÍSTICAS

Tipo	Categoría	Lujo		Primera		Segunda		Tercera		Cuarta	
7.1 Alojamiento	Total	Habit.	Plazas	Habit.	Plazas	Habit.	Plazas	Habit.	Plazas	Habit.	Plazas
Hostal	X							18			
Hostal Residencial											
Hostería											
Hotel											
Cabañas											
Pensión											
Otros											

**Otros tipos de establecimientos (especificar, Tipo, Habitación y Plazas):** Cuenta solo con un servicio de alojamiento; también se puede encontrar en los Cantones más cercanos como son San Miguel y Chimbo.

Tipo	Categoría	Lujo		Primera		Segunda		Tercera		Cuarta	
7.2 Alimentación	Total	Mesa	Plazas	Mesa	Plazas	Mesa	Plazas	Mesa	Plazas	Mesa	Plazas
Bar											
Cafetería											
Restaurantes											
Fuentes de soda											
Otros	X										

**Observaciones:** Se puede acceder mediante pedido a los comedores de la parroquia y además a las casas familiares.

Tipo	Categoría	Lujo		Primera		Segunda		Tercera		Cuarta	
7.3 Esparcimiento	Total		Plazas		Plazas		Plazas		Plazas		Plazas

**Observaciones:** No dispone de este servicio

Interpretación Turística	N.-	Descripción
Operadoras y Agencias de Viajes		
Comercios		
Cambios de Moneda		
Ventas de artesanías		
Otros	x	

**Indicar el lugar donde se puede encontrar el servicio de comunicación:** Se puede adquirir información en el Cantón San Miguel, Oficina de Turismo del Cantón Guaranda y Consejo Provincial de Bolívar.

<b>Observaciones:</b> Se puede acceder mediante la guía turística y previa planificación de los excursionistas, contactándose con los moradores de la Parroquia Santiago a través de llamadas telefónicas.	
<b>8. CARACTERIZACIÓN HISTÓRICO –CULTURAL</b>	
<b>CONVENTO, EN SU INTERIOR SE ENCUENTRA EL MUSEO DEL “SEÑOR DE LA SALUD”</b>	
Contiguo a la Iglesia se encuentra el Convento, en él se guarda algunas piezas antiguas de mucho valor, de las cuales se destaca una obra de arte de la escuela Quiteña denominada el cuadro de las almas, el mismo que esta avaluado dos veces más que el costo del mismo Santuario; además existe la vestimenta que es utilizada en Semana Santa para el Vía Crucis que se realiza la representación en cuadros vivos.	
<b>8.1. CARACTERIZACIÓN GEO-BIO-FÍSICO</b>	
Se encuentra ubicada a 2.448 msnm, con una temperatura media de 13 a 15°C. Está situado al pie de dos pequeñas colinas que le cercan por sus lados sur y oeste.	
<b>9. USO ACTUAL Y ACTIVIDADES TURÍSTICAS QUE SE REALIZAN</b>	
Actual	Potencial
Esporádicamente se efectúan actividades comunitarias, previa planificación de quienes interesen conocer el atractivo, excursiones por turistas locales y provinciales. En el mes de julio acuden los turistas por su inmensa fe cristiana.	
<b>10. CALIDAD DEL ATRACTIVO</b>	
<b>10.1 Estado De Conservación Del Atractivo</b>	
Conservado	x
En proceso de deterioro	
En proceso de recuperación	
Deteriorado	
<b>Observaciones</b>	
Los priostes y el l Párroco de la parroquia con las limosnas de la fiesta mayor, anualmente invierte para mantenerlo en buen estado.	
<b>10.2 Calidad Del Entorno Del Atractivo</b>	
Conservado	x
En proceso de deterioro	
En proceso de recuperación	
Deteriorado	
<b>Observaciones</b>	
Las autoridades de locales tratan de mantener en buen estado las vías de acceso a la parroquia.	
<b>HOLISTICA CONSULTORES:</b> Ficha basada en la metodología para inventarios de atractivos turísticos: MINTUR 2004	

<b>11. DIFUSIÓN DEL ATRACTIVO</b>			
LOCAL	x	REGIONAL	x
NACIONAL		INTERNACIONAL	
<b>12. EVALUACIÓN</b>			
		Valor	Max.
CALIDAD	CARACTERÍSTICAS	12	15
	USOS O ACTIVIDADES	10	15
	ESTADO DE CONSERVACIÓN DEL ATRACTIVO	08	10
	ESTADO DE CONSERVACIÓN DEL ENTORNO	07	10
	ACCESOS	07	10

APOYO	SERVICIOS	05	10
	ASOCIACIÓN CON OTROS ATRACTIVOS	00	5
SIGNIFICADO	LOCAL	02	2
	REGIONAL	03	4
	NACIONAL	06	7
	INTERNACIONAL	07	12
	<b>TOTAL</b>	67	100
<b>HOLISTICA CONSULTORES:</b> Ficha basada en la metodología para inventarios de atractivos turísticos: MINTUR 2004			

## MUSEO DEL SEÑOR “IVO MORA”



Las pinturas de los cuadros del artesanado del Santuario del “Señor de la Salud” los pintó el artista Santiagueño Sr. Don Ivo Mora, reconocido pintor y narrador nacional e internacional; hoy en día sus mejores pinturas reposan en el museo que está ubicado aproximadamente a 5 minutos del parque de la parroquia “Santiago”.

Además sus pinturas se encuentran en colecciones privadas de todo el mundo, por ello este eminente artista ha logrado tener relevancia internacional; realiza cuadros de paisajes naturales, religiosos, de mujeres, etc.

Ficha para inventario de atractivos turísticos							
<b>1. DATOS GENERALES</b>							
Ficha numero	007	Fecha	11-07-2010				
Encuestador 1	Edison Verdezoto			Encuestador 2	Cesar Tivanlombo		
Supervisor Evaluador	Lcdo. Oswaldo Culqui			Informante 1	Moradores de la Parroquia		
<b>NOMBRE DEL ATRACTIVO PRINCIPAL</b>							
<b>CATEGORÍA:</b>	Manifestaciones Culturales	<b>TIPO:</b>	Realizaciones Artísticas Contemporáneas	<b>SUBTIPO:</b>	Pintura		
<b>2. UBICACIÓN.</b>		<b>LOCALIZACIÓN GEOGRÁFICA</b>		<b>CROQUIS</b>			
2.1 Provincia.	Bolívar	2.5 Longitud					
2.2 Cantón	San Miguel	2.6 Latitud	980966				
2.3 Parroquia	Santiago	2.7 Altitud	2548 m.s.n.m				
2.4 Comunidad	Parroquia	2.8 Temperatura	13 a 15°C				
	Santiago	2.9 Humedad					
<b>3. CENTROS URBANOS MÁS CERCANOS AL ATRACTIVO</b>							
Nombre del poblado:	San Miguel de Bolívar						
Distancia en Km:	7 km.	Tiempo Hrs:	30 minutos				
Nombre del poblado:	San José de Chimbo						
Distancia en Km:	5 km.	Tiempo Hrs:	15 minutos				
Nombre del poblado:	Guaranda						
Distancia en Km:	20 km.	Tiempo Hrs:	45 minutos				
<b>Observaciones:</b>							
<b>4. ACCESIBILIDAD HACIA EL ATRACTIVO</b>							
Tipo	Subtipo	Estado de vías					
		Km	Bueno	Regular	Malo		
Terrestre	Asfaltada	5	X				
	Lastrada	2		X			
Transporte		Frecuencia					
		Diaria	Semanal	Mensual	Eventual		
Bus	X				X		
Automóvil	X	X					
4x4	X				X		
Caballo	X				X		
<b>Describir temporalidad:</b> Se puede acceder durante los 365 días del año							
<b>5. ASOCIACIÓN CON ATRACTIVOS SECUNDARIOS</b>							
Nombre	Categoría	Tipología	Subtipos	Longitudes	Latitud	Altitud	Dist. En km
<b>Observaciones:</b>							
<b>6. INFRAESTRUCTURA DE APOYO</b>							
6.1 Agua	Potable	X	Entubada		De pozo		
			No existe		Otros		

6.2 Energía	Sistema Interconectado	X	Generador		No existe	
	Otros (especificar)					
6.3 Alcantarillado	Red Publica	X	Pozo ciego		Pozo séptico	
	No existe		Otros			
6.4 Comunicación	Central Telefónica	X	Domiciliaria	X	Celular	X
	Radio Emisora	X	Radio Comunicación			
	TV Canales		Internet			

**Manejo residuos (especificar):** Recolección de basura

### 7. FACILIDADES TURÍSTICAS

Tipo	Categoría	Lujo		Primera		Segunda		Tercera		Cuarta	
7.1 Alojamiento	Total	Habit.	Plazas	Habit.	Plazas	Habit.	Plazas	Habit.	Plazas	Habit.	Plazas
Hostal	X							18			
Hostal Residencial											
Hostería											
Hotel											
Cabañas											
Pensión											
Otros											

**Otros tipos de establecimientos (especificar, Tipo, Habitación y Plazas):** Cuenta solo con un servicio de alojamiento; también se puede encontrar en los Cantones más cercanos como son San Miguel y Chimbo.

Tipo	Categoría	Lujo		Primera		Segunda		Tercera		Cuarta	
7.2 Alimentación	Total	Mesa	Plazas	Mesa	Plazas	Mesa	Plazas	Mesa	Plazas	Mesa	Plazas
Bar											
Cafetería											
Restaurantes											
Fuentes de soda											
Otros	X										

**Observaciones:** Se puede acceder mediante pedido a los comedores de la parroquia y además a las casas familiares.

Tipo	Categoría	Lujo		Primera		Segunda		Tercera		Cuarta	
7.3 Esparcimiento	Total		Plazas		Plazas		Plazas		Plazas		Plazas

**Observaciones:** No dispone de este servicio

Interpretación Turística	N.-	Descripción
Operadoras y Agencias de Viajes		
Comercios		
Cambios de Moneda		
Ventas de artesanías		
Otros	X	

**Indicar el lugar donde se puede encontrar el servicio de comunicación:** Se puede adquirir información en el Cantón San Miguel, Oficina de Turismo del Cantón Guaranda y Consejo Provincial de Bolívar.

<b>Observaciones:</b> Se puede acceder mediante la guía turística y previa planificación de los excursionistas, contactándose con los moradores de la Parroquia Santiago a través de llamadas telefónicas.	
<b>8. CARACTERIZACIÓN HISTÓRICO –CULTURAL</b>	
<b>MUSEO DEL SEÑOR IVO MORA</b>	
Las pinturas de los cuadros del techo del Santuario del “Señor de la Salud” los pintó el artista Santiaguero Sr. Don Ivo Mora, reconocido pintor y narrador nacional e internacional; hoy en día sus mejores pinturas reposan en el museo que está ubicado aproximadamente a 5 minutos del parque de la parroquia “Santiago”.	
<b>8.1. CARACTERIZACIÓN GEO-BIO-FÍSICO</b>	
Se encuentra ubicada a 2.448 msnm, con una temperatura media de 13 a 15°C. Está situado al pie de dos pequeñas colinas que le cercan por sus lados sur y oeste.	
<b>9. USO ACTUAL Y ACTIVIDADES TURÍSTICAS QUE SE REALIZAN</b>	
Actual	Potencial
Esporádicamente se efectúan actividades comunitarias, previa planificación de quienes interesen conocer el atractivo, excursiones por turistas locales y provinciales. En el mes de julio acuden los turistas por su inmensa fe cristiana.	
<b>10. CALIDAD DEL ATRACTIVO</b>	
<b>10.1 Estado De Conservación Del Atractivo</b>	<b>Observaciones</b>
Conservado	X
En proceso de deterioro	
En proceso de recuperación	
Deteriorado	
<b>10.2 Calidad Del Entorno Del Atractivo</b>	<b>Observaciones</b>
Conservado	X
En proceso de deterioro	
En proceso de recuperación	
Deteriorado	
<b>HOLISTICA CONSULTORES:</b> Ficha basada en la metodología para inventarios de atractivos turísticos: MINTUR 2004	

<b>11. DIFUSIÓN DEL ATRACTIVO</b>				
LOCAL	X	REGIONAL	X	
NACIONAL	X	INTERNACIONAL	X	
<b>12. EVALUACIÓN</b>			Valor	Max.
CALIDAD	CARACTERÍSTICAS		12	15
	USOS O ACTIVIDADES		10	15
	ESTADO DE CONSERVACIÓN DEL ATRACTIVO		08	10
	ESTADO DE CONSERVACIÓN DEL ENTORNO		07	10
APOYO	ACCESOS		07	10
	SERVICIOS		05	10
	ASOCIACIÓN CON OTROS ATRACTIVOS		00	5



SIGNIFICADO	LOCAL	02	2
	REGIONAL	03	4
	NACIONAL	06	7
	INTERNACIONAL	07	12
	<b>TOTAL</b>	67	100

**HOLISTICA CONSULTORES:** Ficha basada en la metodología para inventarios de atractivos turísticos: MINTUR 2004

## LA LOMA DE FÁTIMA Y SU MIRADOR TURÍSTICO



Se relata que la Virgen fue traída desde Cuenca el 13 de Mayo de 1954 y la trasladaron a la Loma, denominada desde ese entonces “Fátima” porque antes se denominaba Cashapamba y luego realizaron la Ermita y el camino de acceso.

En este lugar se encuentra la Virgen de Fátima, desde su mirador se disfruta de un paisaje impresionante de Santiago, San Miguel, Chimbo, Guaranda, Marcopamba, San Lorenzo, San Vicente, La Puntilla, Cruz de Lizo, Bosque Protector Cashca Totoras.<sup>28</sup>

---

<sup>28</sup> Proyecto: Memorias colectivas de la Parroquia Santiago, 2002.

Ficha para inventario de atractivos turísticos								
1. DATOS GENERALES								
Ficha numero	008	Fecha	11-07-2010					
Encuestador 1	Edison Verdezoto			Encuestador 2	Cesar Tivanlombo			
Supervisor Evaluador	Lcdo. Oswaldo Culqui			Informante 1	Moradores de la Parroquia			
NOMBRE DEL ATRACTIVO PRINCIPAL								
<b>CATEGORÍA:</b>	Sitios Naturales	<b>TIPO:</b>	Montaña		<b>SUBTIPO:</b>	Colina		
2. UBICACIÓN.		LOCALIZACIÓN GEOGRÁFICA		CROQUIS				
2.1 Provincia.	Bolívar	2.5 Longitud						
2.2 Cantón	San Miguel	2.6 Latitud						980966
2.3 Parroquia	Santiago	2.7 Altitud						2548 m.s.n.m
2.4 Comunidad	Parroquia	2.8 Temperatura						13 a 15°C
	Santiago	2.9 Humedad						
3. CENTROS URBANOS MÁS CERCANOS AL ATRACTIVO								
Nombre del poblado:	San Miguel de Bolívar							
Distancia en Km:	8km.	Tiempo Hrs:	33 minutos					
Nombre del poblado:	San José de Chimbo							
Distancia en Km:	6km.	Tiempo Hrs:	18 minutos					
Nombre del poblado:	Guaranda							
Distancia en Km:	21km.	Tiempo Hrs:	48 minutos					
<b>Observaciones:</b>								
4. ACCESIBILIDAD HACIA EL ATRACTIVO								
Tipo	Subtipo	Estado de vías						
		Km	Bueno	Regular	Malo			
Terrestre	Asfaltada	5	X					
	Lastrada	3		x				
Transporte		Frecuencia						
		Diaria	Semanal	Mensual	Eventual			
Bus	X				X			
Automóvil	X	x						
4x4	X				X			
Caballo	X	x						
<b>Describir temporalidad:</b> Se puede acceder durante los 365 días del año								
5. ASOCIACIÓN CON ATRACTIVOS SECUNDARIOS								
Nombre	Categoría	Tipología	Subtipos	Longitudes	Latitud	Altitud	Dist. En km	
<b>Observaciones:</b>								

6. INFRAESTRUCTURA DE APOYO											
6.1 Agua	Potable	x	Entubada		De pozo						
			No existe		Otros						
6.2 Energía	Sistema Interconectado	x	Generador		No existe						
	Otros (especificar)										
6.3 Alcantarillado	Red Publica	x	Pozo ciego		Pozo séptico						
	No existe		Otros								
6.4 Comunicación	Central Telefónica		Domiciliaria		x	Celular		x			
	Radio Emisora	x	Radio Comunicación								
	TV Canales		Internet								
<b>Manejo residuos (especificar):</b> Recolección de basura											
7. FACILIDADES TURÍSTICAS											
Tipo	Categoría	Lujo		Primera		Segunda		Tercera		Cuarta	
<b>7.1 Alojamiento</b>	Total	Habit.	Plazas	Habit.	Plazas	Habit.	Plazas	Habit.	Plazas	Habit.	Plazas
Hostal	X							18			
Hostal Residencial											
Hostería											
Hotel											
Cabañas											
Pensión											
Otros											
<b>Otros tipos de establecimientos (especificar, Tipo, Habitación y Plazas:</b> Cuenta solo con un servicio de alojamiento; también se puede encontrar en los Cantones más cercanos como son San Miguel y Chimbo.											
Tipo	Categoría	Lujo		Primera		Segunda		Tercera		Cuarta	
<b>7.2 Alimentación</b>	Total	Mesa	Plazas	Mesa	Plazas	Mesa	Plazas	Mesa	Plazas	Mesa	Plazas
Bar											
Cafetería											
Restaurantes											
Fuentes de soda											
Otros	X										
<b>Observaciones:</b> Se puede acceder mediante pedido a los comedores de la parroquia y además a las casas familiares.											
Tipo	Categoría	Lujo		Primera		Segunda		Tercera		Cuarta	
<b>7.3 Esparcimiento</b>	Total		Plazas		Plazas		Plazas		Plazas		Plazas
<b>Observaciones:</b> No dispone de este servicio											
<b>Interpretación Turística</b>		N.-		Descripción							
Operadoras y Agencias de Viajes											
Comercios											
Cambios de Moneda											
Ventas de artesanías											

Otros	x	
<b>Indicar el lugar donde se puede encontrar el servicio de comunicación:</b> Se puede adquirir información en el Cantón San Miguel, Oficina de Turismo del Cantón Guaranda y Consejo Provincial de Bolívar.		
<b>Observaciones:</b> Se puede acceder mediante la guía turística y previa planificación de los excursionistas, contactándose con los moradores de la Parroquia Santiago a través de llamadas telefónicas.		
<b>8. CARACTERIZACIÓN HISTÓRICO –CULTURAL</b>		
<b>LA LOMA DE FÁTIMA Y SU MIRADOR TURÍSTICO</b>		
Se relata que la Virgen fue traída desde Cuenca el 13 de Mayo de 1954 y la trasladaron a la Loma, denominada desde ese entonces “Fátima” porque antes se denominaba Cashapamba y luego realizaron la Ermita y el camino de acceso.		
<b>8.1. CARACTERIZACIÓN GEO-BIO-FÍSICO</b>		
Se encuentra ubicada a 2.448 msnm, con una temperatura media de 13 a 15°C. En este lugar se encuentra la Virgen de Fátima, desde su mirador se disfruta de un paisaje impresionante de Santiago, San Miguel, Chimbo, Guaranda, Marcopamba, San Lorenzo, San Vicente, La Puntilla, Cruz de Lizo, Bosque Protector Cashca Totoras.		
<b>9. USO ACTUAL Y ACTIVIDADES TURÍSTICAS QUE SE REALIZAN</b>		
Actual		Potencial
Esporádicamente se efectúan actividades comunitarias, previa planificación de quienes interesen conocer el atractivo, excursiones por turistas locales y provinciales. En el mes de julio acuden los turistas por su inmensa fe cristiana.		
<b>10. CALIDAD DEL ATRACTIVO</b>		
<b>10.1 Estado De Conservación Del Atractivo</b>		<b>Observaciones</b>
Conservado	x	El presidente de la Junta Parroquial, los priostes y el 1 Párroco de la parroquia invierten para mantenerlo en buen estado.
En proceso de deterioro		
En proceso de recuperación		
Deteriorado		
<b>10.2 Calidad Del Entorno Del Atractivo</b>		<b>Observaciones</b>
Conservado	x	Las autoridades de locales tratan de mantener en buen estado las vías de acceso a la parroquia.
En proceso de deterioro		
En proceso de recuperación		
Deteriorado		
<b>HOLISTICA CONSULTORES:</b> Ficha basada en la metodología para inventarios de atractivos turísticos: MINTUR 2004		

<b>11. DIFUSIÓN DEL ATRACTIVO</b>				
LOCAL	x	REGIONAL	x	
NACIONAL	x	INTERNACIONAL	x	
<b>12. EVALUACIÓN</b>			Valor	Max.
	CARACTERÍSTICAS		12	15
	USOS O ACTIVIDADES		10	15

CALIDAD	ESTADO DE CONSERVACIÓN DEL ATRACTIVO	08	10
	ESTADO DE CONSERVACIÓN DEL ENTORNO	07	10
APOYO	ACCESOS	07	10
	SERVICIOS	05	10
	ASOCIACIÓN CON OTROS ATRACTIVOS	00	5
SIGNIFICADO	LOCAL	02	2
	REGIONAL	03	4
	NACIONAL	06	7
	INTERNACIONAL	07	12
	<b>TOTAL</b>	67	100

**HOLISTICA CONSULTORES:** Ficha basada en la metodología para inventarios de atractivos turísticos: MINTUR 2004

## LA CUEVA DEL DUENDE CASTIGADOR DE NIÑOS



Se encuentra ubicada en la “Loma de Fátima”, se llega a este lugar por el estadio, aproximadamente a unos 5 minutos subiendo por las gradas; de este lugar existe una leyenda del “duende castigador de niños” donde se relata que en “Santiago” una señora comerciante de quesos tenía una pequeña niña, quien rompía o pellizcaba los quesos de la venta y se corría a las “sementeras de maíz” para que su madre no le castigara. Uno de esos días, se le apareció “el duende” un hombre muy pequeño con un enorme sombrero, dientes que parecían de oro y cubierto con un poncho a rayas; éste azotó fuertemente a la niña hasta dejarle señales en su cuerpo, pero solo podía ver la niña. Al llegar a su casa la pequeña envuelta en llanto, demacrada por el susto, echaba espuma por la boca, pidiendo perdón a su madre. Desde entonces los niños temían desobedecer a sus padres.

Ficha para inventario de atractivos turísticos							
<b>1. DATOS GENERALES</b>							
Ficha numero	009	Fecha	11-07-2010				
Encuestador 1	Edison Verdezoto			Encuestador 2	Cesar Tivanlombo		
Supervisor Evaluador	Lcdo. Oswaldo Culqui			Informante 1	Moradores de la Parroquia		
<b>NOMBRE DEL ATRACTIVO PRINCIPAL</b>							
<b>CATEGORÍA:</b>	Sitios Naturales	<b>TIPO:</b>	Fenómenos Espeleológicos	<b>SUBTIPO:</b>	Cuevas		
<b>2. UBICACIÓN.</b>		<b>LOCALIZACIÓN GEOGRÁFICA</b>		<b>CROQUIS</b>			
2.1 Provincia.	Bolívar	2.5 Longitud					
2.2 Cantón	San Miguel	2.6 Latitud	980966				
2.3 Parroquia	Santiago	2.7 Altitud	2548 m.s.n.m				
2.4 Comunidad	Parroquia	2.8 Temperatura	13 a 15°C				
	Santiago	2.9 Humedad					
<b>3. CENTROS URBANOS MÁS CERCANOS AL ATRACTIVO</b>							
Nombre del poblado:	San Miguel de Bolívar						
Distancia en Km:	7 km.	Tiempo Hrs:	30 minutos				
Nombre del poblado:	San José de Chimbo						
Distancia en Km:	5 km.	Tiempo Hrs:	15 minutos				
Nombre del poblado:	Guaranda						
Distancia en Km:	20 km.	Tiempo Hrs:	45 minutos				
<b>Observaciones:</b>							
<b>4. ACCESIBILIDAD HACIA EL ATRACTIVO</b>							
Tipo	Subtipo	Estado de vías					
		Km	Bueno	Regular	Malo		
Terrestre	Asfaltada	5	X				
	Lastrada	2		X			
Transporte		Frecuencia					
		Diaria	Semanal	Mensual	Eventual		
Bus	X				X		
Automóvil	X	X					
4x4	X				X		
Caballo	X				X		
<b>Describir temporalidad:</b> Se puede acceder durante los 365 días del año							
<b>5. ASOCIACIÓN CON ATRACTIVOS SECUNDARIOS</b>							
Nombre	Categoría	Tipología	Subtipos	Longitudes	Latitud	Altitud	Dist. En km
<b>Observaciones:</b>							
<b>6. INFRAESTRUCTURA DE APOYO</b>							
6.1 Agua	Potable	X	Entubada		De pozo		
			No existe		Otros		



6.2 Energía	Sistema Interconectado	X	Generador		No existe	
	Otros (especificar)					
6.3 Alcantarillado	Red Publica	X	Pozo ciego		Pozo séptico	
	No existe		Otros			
6.4 Comunicación	Central Telefónica	X	Domiciliaria	X	Celular	X
	Radio Emisora	X	Radio Comunicación			
	TV Canales		Internet			

**Manejo residuos (especificar):** Recolección de basura

### 7. FACILIDADES TURÍSTICAS

Tipo	Categoría	Lujo		Primera		Segunda		Tercera		Cuarta	
7.1 Alojamiento	Total	Habit.	Plazas	Habit.	Plazas	Habit.	Plazas	Habit.	Plazas	Habit.	Plazas
Hostal	X							18			
Hostal Residencial											
Hostería											
Hotel											
Cabañas											
Pensión											
Otros											

**Otros tipos de establecimientos (especificar, Tipo, Habitación y Plazas):** Cuenta solo con un servicio de alojamiento; también se puede encontrar en los Cantones más cercanos como son San Miguel y Chimbo.

Tipo	Categoría	Lujo		Primera		Segunda		Tercera		Cuarta	
7.2 Alimentación	Total	Mesa	Plazas	Mesa	Plazas	Mesa	Plazas	Mesa	Plazas	Mesa	Plazas
Bar											
Cafetería											
Restaurantes											
Fuentes de soda											
Otros	X										

**Observaciones:** Se puede acceder mediante pedido a los comedores de la parroquia y además a las casas familiares.

Tipo	Categoría	Lujo		Primera		Segunda		Tercera		Cuarta	
7.3 Esparcimiento	Total		Plazas		Plazas		Plazas		Plazas		Plazas

**Observaciones:** No dispone de este servicio

Interpretación Turística	N.-	Descripción
Operadoras y Agencias de Viajes		
Comercios		
Cambios de Moneda		
Ventas de artesanías		
Otros	X	

**Indicar el lugar donde se puede encontrar el servicio de comunicación:** Se puede adquirir información en el Cantón San Miguel, Oficina de Turismo del Cantón Guaranda y Consejo Provincial de Bolívar.

**Observaciones:** Se puede acceder mediante la guía turística y previa planificación de los excursionistas, contactándose con los moradores de la Parroquia Santiago a través de llamadas telefónicas.

## 8. CARACTERIZACIÓN HISTÓRICO –CULTURAL

### LA CUEVA DEL DUENDE CASTIGADOR DE NIÑOS

Se encuentra ubicada en la “Loma de Fátima”, se llega a este lugar por el estadio, aproximadamente a unos 5 minutos subiendo por las gradas; de este lugar existe una leyenda del “duende castigador de niños” donde se relata que en “Santiago” una señora comerciante de quesos tenía una pequeña niña, quien rompía o pellizcaba los quesos de la venta y se corría a las “sementeras de maíz” para que su madre no le castigara. Uno de esos días, se le apareció “el duende” un hombre muy pequeño con un enorme sombrero, dientes que parecían de oro y cubierto con un poncho a rayas; éste azotó fuertemente a la niña hasta dejarle señales en su cuerpo, pero solo podía ver la niña. Al llegar a su casa la pequeña envuelta en llanto, demacrada por el susto, echaba espuma por la boca, pidiendo perdón a su madre. Desde entonces los niños temían desobedecer a sus padres.

### 8.1. CARACTERIZACIÓN GEO-BIO-FÍSICO

Se encuentra ubicada a 2.448 msnm, con una temperatura media de 13 a 15°C. Está situado al pie de dos pequeñas colinas que le cercan por sus lados sur y oeste.

### 9. USO ACTUAL Y ACTIVIDADES TURÍSTICAS QUE SE REALIZAN

Actual	Potencial
<p>Esporádicamente se efectúan actividades comunitarias, previa planificación de quienes interesen conocer el atractivo, excursiones por turistas locales y provinciales. En el mes de julio acuden los turistas por su inmensa fe cristiana.</p>	

### 10. CALIDAD DEL ATRACTIVO

10.1 Estado De Conservación Del Atractivo		Observaciones
Conservado	X	Los priostes y el Párroco de la parroquia con las limosnas de la fiesta mayor, anualmente invierte para mantenerlo en buen estado.
En proceso de deterioro		
En proceso de recuperación		
Deteriorado		
10.2 Calidad Del Entorno Del Atractivo		Observaciones
Conservado	X	Las autoridades de locales tratan de mantener en buen estado las vías de acceso a la parroquia.
En proceso de deterioro		
En proceso de recuperación		
Deteriorado		

**HOLISTICA CONSULTORES:** Ficha basada en la metodología para inventarios de atractivos turísticos: MINTUR 2004

### 11. DIFUSIÓN DEL ATRACTIVO

LOCAL	X	REGIONAL
NACIONAL		INTERNACIONAL

12. EVALUACIÓN		Valor	Max.
CALIDAD	CARACTERÍSTICAS	03	15
	USOS O ACTIVIDADES	00	15
	ESTADO DE CONSERVACIÓN DEL ATRACTIVO	03	10

	ESTADO DE CONSERVACIÓN DEL ENTORNO	05	10
APOYO	ACCESOS	04	10
	SERVICIOS	05	10
	ASOCIACIÓN CON OTROS ATRACTIVOS	00	5
SIGNIFICADO	LOCAL	01	2
	REGIONAL	00	4
	NACIONAL	00	7
	INTERNACIONAL	00	12
	<b>TOTAL</b>	21	100

**HOLISTICA CONSULTORES:** Ficha basada en la metodología para inventarios de atractivos turísticos: MINTUR 2004

## **LAS INSTALACIONES DE PISCICULTURA DE LA UNIVERSIDAD ESTATAL DE BOLÍVAR**



Aquí se encuentra el criadero de truchas del cual está a cargo del Sr. Ramiro Culqui aproximadamente 18 años, cuenta con una sala de incubación, siete piscinas en desarrollo, dos de engorde y cuatro canales de alebrinaje; en su río se practica la pesca deportiva.<sup>29</sup>

---

<sup>29</sup> Proyecto: Memorias colectivas de la Parroquia Santiago, 2002.

Ficha para inventario de atractivos turísticos								
<b>1. DATOS GENERALES</b>								
Ficha numero	010	Fecha	11-07-2010					
Encuestador 1	Edison Verdezoto			Encuestador 2	Cesar Tivanlombo			
Supervisor Evaluador	Lcdo. Oswaldo Culqui			Informante 1	Moradores de la Parroquia			
<b>NOMBRE DEL ATRACTIVO PRINCIPAL</b>								
<b>CATEGORÍA:</b>	Sitios Naturales	<b>TIPO:</b>	Sistema de Áreas Protegidas		<b>SUBTIPO:</b>	Área de Caza y Pesca		
<b>2. UBICACIÓN.</b>		<b>LOCALIZACIÓN GEOGRÁFICA</b>		<b>CROQUIS</b>				
2.1 Provincia.	Bolívar	2.5 Longitud						
2.2 Cantón	San Miguel	2.6 Latitud						980966
2.3 Parroquia	Santiago	2.7 Altitud						2548 m.s.n.m
2.4 Comunidad	Parroquia	2.8 Temperatura						13 a 15°C
	Santiago	2.9 Humedad						
<b>3. CENTROS URBANOS MÁS CERCANOS AL ATRACTIVO</b>								
Nombre del poblado:	San Miguel de Bolívar							
Distancia en Km:	7 1/2km.	Tiempo Hrs:	35 minutos					
Nombre del poblado:	San José de Chimbo							
Distancia en Km:	5 1/2km.	Tiempo Hrs:	20 minutos					
Nombre del poblado:	Guaranda							
Distancia en Km:	20 1/2km.	Tiempo Hrs:	50 minutos					
<b>Observaciones:</b>								
<b>4. ACCESIBILIDAD HACIA EL ATRACTIVO</b>								
<b>Tipo</b>	<b>Subtipo</b>	<b>Estado de vías</b>						
		Km	Bueno	Regular	Malo			
Terrestre	Asfaltada	5	X					
	Lastrada	2 1/2		x				
<b>Transporte</b>		<b>Frecuencia</b>						
		<b>Diaria</b>	<b>Semanal</b>	<b>Mensual</b>	<b>Eventual</b>			
Bus	x				x			
Automóvil	x	x						
4x4	x				x			
Caballo	x				x			
<b>Describir temporalidad:</b> Se puede acceder durante los 365 días del año								
<b>5. ASOCIACIÓN CON ATRACTIVOS SECUNDARIOS</b>								
<b>Nombre</b>	<b>Categoría</b>	<b>Tipología</b>	<b>Subtipos</b>	<b>Longitudes</b>	<b>Latitud</b>	<b>Altitud</b>	<b>Dist. En km</b>	
<b>Observaciones:</b>								
<b>6. INFRAESTRUCTURA DE APOYO</b>								
6.1 Agua	Potable	x	Entubada		De pozo			
			No existe		Otros			

6.2 Energía	Sistema Interconectado	x	Generador		No existe	
	Otros (especificar)					
6.3 Alcantarillado	Red Publica	x	Pozo ciego		Pozo séptico	
	No existe		Otros			
6.4 Comunicación	Central Telefónica	x	Domiciliaria	x	Celular	x
	Radio Emisora	x	Radio Comunicación			
	TV Canales		Internet			

**Manejo residuos (especificar):** Recolección de basura

### 7. FACILIDADES TURÍSTICAS

Tipo	Categoría	Lujo		Primera		Segunda		Tercera		Cuarta	
7.1 Alojamiento	Total	Habit.	Plazas	Habit.	Plazas	Habit.	Plazas	Habit.	Plazas	Habit.	Plazas
Apto turístico											
Hostal	x							18			
Hostal Residencial											
Hostería											
Hotel											
Cabañas											
Pensión											
Otros											

**Otros tipos de establecimientos (especificar, Tipo, Habitación y Plazas:** Cuenta solo con un servicio de alojamiento; también se puede encontrar en los Cantones más cercanos como son San Miguel y Chimbo.

Tipo	Categoría	Lujo		Primera		Segunda		Tercera		Cuarta	
7.2 Alimentación	Total	Mesa	Plazas	Mesa	Plazas	Mesa	Plazas	Mesa	Plazas	Mesa	Plazas
Bar											
Cafetería											
Restaurantes											
Fuentes de soda											
Otros	x										

**Observaciones:** Se puede acceder mediante pedido a los comedores de la parroquia y además a las casas familiares.

Tipo	Categoría	Lujo		Primera		Segunda		Tercera		Cuarta	
7.3 Esparcimiento	Total		Plazas		Plazas		Plazas		Plazas		Plazas

**Observaciones:** No dispone de este servicio

Interpretación Turística	N.-	Descripción
Operadoras y Agencias de Viajes		
Comercios		
Cambios de Moneda		
Ventas de artesanías		
Otros	x	

**Indicar el lugar donde se puede encontrar el servicio de comunicación:** Se puede adquirir información en el Cantón San Miguel, Oficina de Turismo del Cantón Guaranda y Consejo Provincial de Bolívar.

**Observaciones:** Se puede acceder mediante la guía turística y previa planificación de los excursionistas, contactándose con los moradores de la Parroquia Santiago a través de llamadas telefónicas.

### 8. CARACTERIZACIÓN HISTÓRICO –CULTURAL

#### INSTALACIONES DE PISCICULTURA DE LA UNIVERSIDAD ESTATAL DE BOLÍVAR

Aquí se encuentra el criadero de truchas del cual está a cargo del Sr. Ramiro Culqui aproximadamente 18 años, cuenta con una sala de incubación, siete piscinas en desarrollo, dos de engorde y cuatro canales de alebrinaje; en su río se practica la pesca deportiva.

#### 8.1. CARACTERIZACIÓN GEO-BIO-FÍSICO

Este lugar es muy acogedor por su criadero de truchas, se encuentra ubicada a orillas del río Santiago, vía a San Lorenzo a 2.448 msnm, con una temperatura media de 13 a 15°C. Está situado al pie de dos pequeñas colinas que le cercan por sus lados sur y oeste.

### 9. USO ACTUAL Y ACTIVIDADES TURÍSTICAS QUE SE REALIZAN

Actual	Potencial
Esporádicamente se efectúan actividades comunitarias, previa planificación de quienes interesen conocer el atractivo, excursiones por turistas locales y provinciales.	

### 10. CALIDAD DEL ATRACTIVO

10.1 Estado De Conservación Del Atractivo		Observaciones
Conservado	x	El Sr. Ramiro Culqui aproximadamente hace 15 años se encuentra al cuidado del las Instalaciones de Piscicultura de la Universidad Estatal de Bolívar, quien lo conserva en buen estado.
En proceso de deterioro		
En proceso de recuperación		
Deteriorado		
10.2 Calidad Del Entorno Del Atractivo		Observaciones
Conservado	x	Las autoridades de locales tratan de mantener en buen estado las vías de acceso a la parroquia.
En proceso de deterioro		
En proceso de recuperación		
Deteriorado		

**HOLISTICA CONSULTORES:** Ficha basada en la metodología para inventarios de atractivos turísticos: MINTUR 2004

### 11. DIFUSIÓN DEL ATRACTIVO

LOCAL	x	REGIONAL	x
NACIONAL		INTERNACIONAL	x

### 12. EVALUACIÓN

		Valor	Max.
CALIDAD	CARACTERÍSTICAS	07	15
	USOS O ACTIVIDADES	08	15
	ESTADO DE CONSERVACIÓN DEL ATRACTIVO	08	10
	ESTADO DE CONSERVACIÓN DEL ENTORNO	07	10

APOYO	ACCESOS	07	10
	SERVICIOS	05	10
	ASOCIACIÓN CON OTROS ATRACTIVOS	00	5
SIGNIFICADO	LOCAL	02	2
	REGIONAL	03	4
	NACIONAL	00	7
	INTERNACIONAL	00	12
	<b>TOTAL</b>	47	100

**HOLISTICA CONSULTORES:** Ficha basada en la metodología para inventarios de atractivos turísticos: MINTUR 2004



## LOS MOLINOS DE AGUA



Reliquias muy antiguas que juegan con la corriente del agua, desde hace mucho tiempo atrás, se encuentran ubicados a orillas del río Santiago a donde acuden personas de distintos lugares con maíz, trigo y cebada a hacer moler para posteriormente en sus hogares preparar máchica, pan, tortillas y de acuerdo a la temporada los famosos tamales, chigüiles, entre otros.

El tiempo no ha dañado sus duras ruedas de piedra ni ha detenido su marcha, las que siguen golpeándose para pulverizar los granos día a día. Muchos turistas ingresan para observar tan rudimentaria molienda y quedan maravillados por su incesante labor.<sup>30</sup>

Las piedras son talladas por el Señor Alberto Quilligana, la tolva, donde se pone los granos para moler son hechas a base de madera de la misma zona, así como también la base donde cae el harina.

---

<sup>30</sup> Proyecto: Memorias colectivas de la Parroquia Santiago, 2002.

Ficha para inventario de atractivos turísticos								
<b>1. DATOS GENERALES</b>								
Ficha numero	011	Fecha	11-07-2010					
Encuestador 1	Edison Verdezoto			Encuestador 2	Cesar Tivanlombo			
Supervisor Evaluador	Lcdo. Oswaldo Culqui			Informante 1	Moradores de la Parroquia			
<b>NOMBRE DEL ATRACTIVO PRINCIPAL</b>								
<b>CATEGORÍA:</b>	Manifestaciones Culturales	<b>TIPO:</b>	Etnografía		<b>SUBTIPO:</b>	Arquitectura Vernácula		
<b>2. UBICACIÓN.</b>		<b>LOCALIZACIÓN GEOGRÁFICA</b>		<b>CROQUIS</b>				
2.1 Provincia.	Bolívar	2.5 Longitud						
2.2 Cantón	San Miguel	2.6 Latitud						980966
2.3 Parroquia	Santiago	2.7 Altitud						2548 m.s.n.m
2.4 Comunidad	Parroquia	2.8 Temperatura						13 a 15°C
	Santiago	2.9 Humedad						
<b>3. CENTROS URBANOS MÁS CERCANOS AL ATRACTIVO</b>								
Nombre del poblado:	San Miguel de Bolívar							
Distancia en Km:	7 1/2km.	Tiempo Hrs:	35 minutos					
Nombre del poblado:	San José de Chimbo							
Distancia en Km:	5 1/2km.	Tiempo Hrs:	20 minutos					
Nombre del poblado:	Guaranda							
Distancia en Km:	20 1/2km.	Tiempo Hrs:	50 minutos					
<b>Observaciones:</b>								
<b>4. ACCESIBILIDAD HACIA EL ATRACTIVO</b>								
Tipo	Subtipo	Estado de vías						
		Km	Bueno	Regular	Malo			
Terrestre	Asfaltada	5	X					
	Lastrada	2 1/2		x				
Transporte		Frecuencia						
		Diaria	Semanal	Mensual	Eventual			
Bus	x				x			
Automóvil	x	x						
4x4	x				x			
Caballo	x				x			
<b>Describir temporalidad:</b> Se puede acceder durante los 365 días del año								
<b>5. ASOCIACIÓN CON ATRACTIVOS SECUNDARIOS</b>								
Nombre	Categoría	Tipología	Subtipos	Longitudes	Latitud	Altitud	Dist. En km	
<b>Observaciones:</b>								
<b>6. INFRAESTRUCTURA DE APOYO</b>								
6.1 Agua	Potable	x	Entubada		De pozo			
			No existe		Otros			

6.2 Energía	Sistema Interconectado	x	Generador		No existe	
	Otros (especificar)					
6.3 Alcantarillado	Red Publica	x	Pozo ciego		Pozo séptico	
	No existe		Otros			
6.4 Comunicación	Central Telefónica	x	Domiciliaria	x	Celular	x
	Radio Emisora	x	Radio Comunicación			
	TV Canales		Internet			

**Manejo residuos (especificar):** Recolección de basura

### 7. FACILIDADES TURÍSTICAS

Tipo	Categoría	Lujo		Primera		Segunda		Tercera		Cuarta	
7.1 Alojamiento	Total	Habit.	Plazas	Habit.	Plazas	Habit.	Plazas	Habit.	Plazas	Habit.	Plazas
Apto turístico											
Hostal	x							18			
Hostal Residencial											
Hostería											
Hotel											
Cabañas											
Pensión											
Otros											

**Otros tipos de establecimientos (especificar, Tipo, Habitación y Plazas:** Cuenta solo con un servicio de alojamiento; también se puede encontrar en los Cantones más cercanos como son San Miguel y Chimbo.

Tipo	Categoría	Lujo		Primera		Segunda		Tercera		Cuarta	
7.2 Alimentación	Total	Mesa	Plazas	Mesa	Plazas	Mesa	Plazas	Mesa	Plazas	Mesa	Plazas
Bar											
Cafetería											
Restaurantes											
Fuentes de soda											
Otros	x										

**Observaciones:** Se puede acceder mediante pedido a los comedores de la parroquia y además a las casas familiares.

Tipo	Categoría	Lujo		Primera		Segunda		Tercera		Cuarta	
7.3 Esparcimiento	Total		Plazas		Plazas		Plazas		Plazas		Plazas

**Observaciones:** No dispone de este servicio

Interpretación Turística	N.-	Descripción
Operadoras y Agencias de Viajes		
Comercios		
Cambios de Moneda		
Ventas de artesanías		
Otros	x	

<b>Indicar el lugar donde se puede encontrar el servicio de comunicación:</b> Se puede adquirir información en el Cantón San Miguel, Oficina de Turismo del Cantón Guaranda y Consejo Provincial de Bolívar.	
<b>Observaciones:</b> Se puede acceder mediante la guía turística y previa planificación de los excursionistas, contactándose con los moradores de la Parroquia Santiago a través de llamadas telefónicas.	
<b>8. CARACTERIZACIÓN HISTÓRICO –CULTURAL</b>	
<b>MOLINOS DE AGUA</b>	
<p>Reliquias que juegan con la corriente del agua, desde hace mucho tiempo atrás, se encuentran ubicados a orillas del río Santiago a donde acuden personas de distintos lugares con maíz, trigo y cebada a hacer moler para posteriormente en sus hogares preparar máchica, pan, tortillas y de acuerdo a la temporada los famosos tamales, chigüüles, entre otros.</p> <p>El tiempo no ha dañado sus duras ruedas de piedra ni ha detenido su marcha, las que siguen golpeándose para pulverizar los granos día a día. Muchos turistas ingresan para observar tan rudimentaria molienda y quedan maravillados por su incesante labor.</p> <p>En su río se practica la pesca deportiva.</p>	
<b>8.1. CARACTERIZACIÓN GEO-BIO-FÍSICO</b>	
Se encuentra ubicada a orillas del río Santiago, vía a San Lorenzo a 2.448 msnm, con una temperatura media de 13 a 15°C. Está situado al pie de dos pequeñas colinas que le cercan por sus lados sur y oeste.	
<b>9. USO ACTUAL Y ACTIVIDADES TURÍSTICAS QUE SE REALIZAN</b>	
Actual	Potencial
En su mayor parte acuden personas de distintos lugares con maíz, trigo y cebada a hacer moler para posteriormente en sus hogares preparar máchica, pan, tortillas y de acuerdo a la temporada los famosos tamales, chigüüles, entre otros.	
<b>10. CALIDAD DEL ATRACTIVO</b>	
<b>10.1 Estado De Conservación Del Atractivo</b>	
Conservado	x
En proceso de deterioro	
En proceso de recuperación	
Deteriorado	
<b>10.2 Calidad Del Entorno Del Atractivo</b>	
Conservado	x
En proceso de deterioro	
En proceso de recuperación	
Deteriorado	
<b>HOLISTICA CONSULTORES:</b> Ficha basada en la metodología para inventarios de atractivos turísticos: MINTUR 2004	

<b>11. DIFUSIÓN DEL ATRACTIVO</b>				
LOCAL	x	REGIONAL	x	
NACIONAL		INTERNACIONAL		
<b>12. EVALUACIÓN</b>			Valor	Max.
CALIDAD	CARACTERÍSTICAS		07	15
	USOS O ACTIVIDADES		10	15
	ESTADO DE CONSERVACIÓN DEL ATRACTIVO		08	10
	ESTADO DE CONSERVACIÓN DEL ENTORNO		07	10
APOYO	ACCESOS		07	10
	SERVICIOS		05	10
	ASOCIACIÓN CON OTROS ATRACTIVOS		00	5
SIGNIFICADO	LOCAL		02	2
	REGIONAL		03	4
	NACIONAL		00	7
	INTERNACIONAL		00	12
	<b>TOTAL</b>		49	100
<b>HOLISTICA CONSULTORES:</b> Ficha basada en la metodología para inventarios de atractivos turísticos: MINTUR 2004				

## EL PARQUE CENTRAL Y SU PILA



La pila fue construida el 24 de Octubre de 1937, gracias al esfuerzo del pueblo, su inauguración solemne se verificó juntamente con la del agua potable; en los cantos de la gran fuente está gravada la gratitud de Santiago, en la inscripción dice: “Loor al Gobierno Ayora y al patriotismo Santiagueño”.<sup>31</sup>

---

<sup>31</sup> Proyecto: Memorias colectivas de la Parroquia Santiago, 2002.

Ficha para inventario de atractivos turísticos							
<b>1. DATOS GENERALES</b>							
Ficha numero	012	Fecha	11-07-2010				
Encuestador 1	Edison Verdezoto			Encuestador 2	Cesar Tivanlombo		
Supervisor Evaluador	Lcdo. Oswaldo Culqui			Informante 1	Moradores de la Parroquia		
<b>NOMBRE DEL ATRACTIVO PRINCIPAL</b>							
<b>CATEGORÍA:</b>	Manifestaciones Culturales	<b>TIPO:</b>	Históricas		<b>SUBTIPO:</b>	Zona Histórica	
<b>2. UBICACIÓN.</b>		<b>LOCALIZACIÓN GEOGRÁFICA</b>		<b>CROQUIS</b>			
2.1 Provincia.	Bolívar	2.5 Longitud					
2.2 Cantón	San Miguel	2.6 Latitud	980966				
2.3 Parroquia	Santiago	2.7 Altitud	2548 m.s.n.m				
2.4 Comunidad	Parroquia	2.8 Temperatura	13 a 15°C				
	Santiago	2.9 Humedad					
<b>3. CENTROS URBANOS MÁS CERCANOS AL ATRACTIVO</b>							
Nombre del poblado:	San Miguel de Bolívar						
Distancia en Km:	7km.	Tiempo Hrs:	30 minutos				
Nombre del poblado:	San José de Chimbo						
Distancia en Km:	5km.	Tiempo Hrs:	15 minutos				
Nombre del poblado:	Guaranda						
Distancia en Km:	20km.	Tiempo Hrs:	45 minutos				
<b>Observaciones:</b>							
<b>4. ACCESIBILIDAD HACIA EL ATRACTIVO</b>							
<b>Tipo</b>	<b>Subtipo</b>	<b>Estado de vías</b>					
		Km	Bueno	Regular	Malo		
Terrestre	Asfaltada	5	X				
	Lastrada	2		x			
<b>Transporte</b>		<b>Frecuencia</b>					
		<b>Diaria</b>	<b>Semanal</b>	<b>Mensual</b>	<b>Eventual</b>		
Bus	X				x		
Automóvil	X	x					
4x4	X				x		
Caballo	X				x		
<b>Describir temporalidad:</b> Se puede acceder durante los 365 días del año							
<b>5. ASOCIACIÓN CON ATRACTIVOS SECUNDARIOS</b>							
<b>Nombre</b>	<b>Categoría</b>	<b>Tipología</b>	<b>Subtipos</b>	<b>Longitudes</b>	<b>Latitud</b>	<b>Altitud</b>	<b>Dist. En km</b>
<b>Observaciones:</b>							
<b>6. INFRAESTRUCTURA DE APOYO</b>							
6.1 Agua	Potable	x	Entubada		De pozo		
			No existe		Otros		



6.2 Energía	Sistema Interconectado	x	Generador		No existe	
	Otros (especificar)					
6.3 Alcantarillado	Red Publica	x	Pozo ciego		Pozo séptico	
	No existe		Otros			
6.4 Comunicación	Central Telefónica	x	Domiciliaria	x	Celular	x
	Radio Emisora	x	Radio Comunicación			
	TV Canales		Internet			

**Manejo residuos (especificar):** Recolección de basura

### 7. FACILIDADES TURÍSTICAS

Tipo	Categoría	Lujo		Primera		Segunda		Tercera		Cuarta	
7.1 Alojamiento	Total	Habit.	Plazas	Habit.	Plazas	Habit.	Plazas	Habit.	Plazas	Habit.	Plazas
Apto turístico											
Hostal	x							18			
Hostal Residencial											
Hostería											
Hotel											
Cabañas											
Pensión											
Otros											

**Otros tipos de establecimientos (especificar, Tipo, Habitación y Plazas:** Cuenta solo con un servicio de alojamiento; también se puede encontrar en los Cantones más cercanos como son San Miguel y Chimbo.

Tipo	Categoría	Lujo		Primera		Segunda		Tercera		Cuarta	
7.2 Alimentación	Total	Mesa	Plazas	Mesa	Plazas	Mesa	Plazas	Mesa	Plazas	Mesa	Plazas
Bar											
Cafetería											
Restaurantes											
Fuentes de soda											
Otros	x										

**Observaciones:** Se puede acceder mediante pedido a los comedores de la parroquia y además a las casas familiares.

Tipo	Categoría	Lujo		Primera		Segunda		Tercera		Cuarta	
7.3 Esparcimiento	Total		Plazas		Plazas		Plazas		Plazas		Plazas

**Observaciones:** No dispone de este servicio

Interpretación Turística	N.-	Descripción
Operadoras y Agencias de Viajes		
Comercios		
Cambios de Moneda		
Ventas de artesanías		
Otros	x	



**Indicar el lugar donde se puede encontrar el servicio de comunicación:** Se puede adquirir información en el Cantón San Miguel, Oficina de Turismo del Cantón Guaranda y Consejo Provincial de Bolívar.

**Observaciones:** Se puede acceder mediante la guía turística y previa planificación de los excursionistas, contactándose con los moradores de la Parroquia Santiago a través de llamadas telefónicas.

## 8. CARACTERIZACIÓN HISTÓRICO –CULTURAL

### PARQUE CENTRAL Y SU PILA

El pintoresco pueblo de Santiago de Bolívar está adornado de un hermoso parque central en donde todos los días domingos se puede degustar del picante que vende la Sra. Lola Hurtado. La pila fue construida el 24 de Octubre de 1937, gracias al esfuerzo del pueblo, su inauguración solemne se verificó juntamente con la del agua potable; en los cantos de la gran fuente está gravada la gratitud de Santiago, en la inscripción dice: “Llor al Gobierno Ayora y al patriotismo Santiagueño”. Y en sus canchas se practica deportes como boley, indoor y básquet.

### 8.1. CARACTERIZACIÓN GEO-BIO-FÍSICO

Se encuentra ubicado a 2.448 msnm, con una temperatura media de 13 a 15°C. Está situado al pie de dos pequeñas colinas que le cercan por sus lados sur y oeste.

### 9. USO ACTUAL Y ACTIVIDADES TURÍSTICAS QUE SE REALIZAN

Actual	Potencial
Esporádicamente se efectúan actividades comunitarias, previa planificación de quienes interesen conocer el atractivo, excursiones por turistas locales y provinciales.	

### 10. CALIDAD DEL ATRACTIVO

10.1 Estado De Conservación Del Atractivo		Observaciones
Conservado	x	Las autoridades de la parroquia lo conservan en buen estado.
En proceso de deterioro		
En proceso de recuperación		
Deteriorado		
10.2 Calidad Del Entorno Del Atractivo		Observaciones
Conservado	x	Las autoridades de locales tratan de mantener en buen estado las vías de acceso a la parroquia.
En proceso de deterioro		
En proceso de recuperación		
Deteriorado		

**HOLISTICA CONSULTORES:** Ficha basada en la metodología para inventarios de atractivos turísticos: MINTUR 2004

11. DIFUSIÓN DEL ATRACTIVO				
LOCAL	x	REGIONAL	x	
NACIONAL		INTERNACIONAL	x	
12. EVALUACIÓN			Valor	Max.
	CARACTERÍSTICAS		07	15
	USOS O ACTIVIDADES		08	15

CALIDAD	ESTADO DE CONSERVACIÓN DEL ATRACTIVO	08	10
	ESTADO DE CONSERVACIÓN DEL ENTORNO	07	10
APOYO	ACCESOS	07	10
	SERVICIOS	05	10
	ASOCIACIÓN CON OTROS ATRACTIVOS	00	5
SIGNIFICADO	LOCAL	02	2
	REGIONAL	03	4
	NACIONAL	00	7
	INTERNACIONAL	00	12
	<b>TOTAL</b>	47	100

**HOLISTICA CONSULTORES:** Ficha basada en la metodología para inventarios de atractivos turísticos: MINTUR 2004

## EL POZO HISTÓRICO



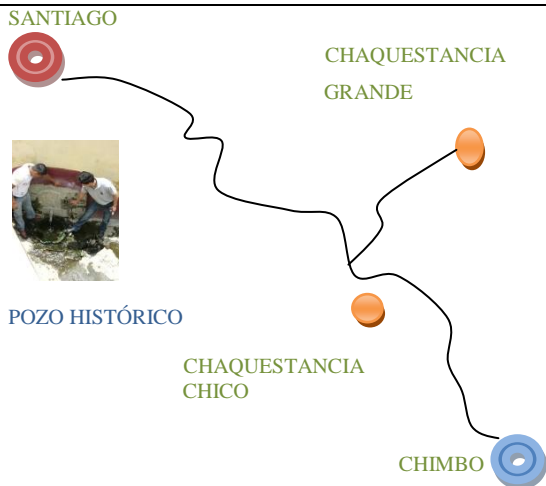
Denominado así por ser la primera vertiente de agua existente, utilizada por todos los pobladores de Parroquia para beber y cocer sus alimentos; es cuidado por sus habitantes hasta la actualidad con mucho esmero y cariño. Cabe mencionar que desde el Gobierno del Dr. Isidro Ayora fue sustituida por el agua potable.<sup>32</sup>

Existe una leyenda muy antigua en la que se relata que las mujeres que no podían quedar embarazadas, tomaban el agua de este pozo en ayunas durante 9 días y quedaban fértiles; así como también se bañaban en la mañana las personas enfermas y quedaban curadas totalmente.

---

<sup>32</sup> Proyecto: Memorias colectivas de la Parroquia Santiago, 2002.

Ficha para inventario de atractivos turísticos							
<b>1. DATOS GENERALES</b>							
Ficha numero	013	Fecha	11-07-2010				
Encuestador 1	Edison Verdezoto			Encuestador 2	Cesar Tivanlombo		
Supervisor Evaluador	Lcdo. Oswaldo Culqui			Informante 1	Moradores de la Parroquia		
<b>NOMBRE DEL ATRACTIVO PRINCIPAL</b>							
<b>CATEGORÍA:</b>	Manifestaciones Culturales	<b>TIPO:</b>	Históricas		<b>SUBTIPO:</b>	Zona Histórica	
<b>2. UBICACIÓN.</b>		<b>LOCALIZACIÓN GEOGRÁFICA</b>		<b>CROQUIS</b>			
2.1 Provincia.	Bolívar	2.5 Longitud					
2.2 Cantón	San Miguel	2.6 Latitud	980966				
2.3 Parroquia	Santiago	2.7 Altitud	2548 m.s.n.m				
2.4 Comunidad	Parroquia	2.8 Temperatura	13 a 15°C				
	Santiago	2.9 Humedad					
<b>3. CENTROS URBANOS MÁS CERCANOS AL ATRACTIVO</b>							
Nombre del poblado:	San Miguel de Bolívar						
Distancia en Km:	7km.	Tiempo Hrs:	30 minutos				
Nombre del poblado:	San José de Chimbo						
Distancia en Km:	5km.	Tiempo Hrs:	15 minutos				
Nombre del poblado:	Guaranda						
Distancia en Km:	20km.	Tiempo Hrs:	45 minutos				
<b>Observaciones:</b>							
<b>4. ACCESIBILIDAD HACIA EL ATRACTIVO</b>							
<b>Tipo</b>	<b>Subtipo</b>	<b>Estado de vías</b>					
		Km	Bueno	Regular	Malo		
Terrestre	Asfaltada	5	X				
	Lastrada	2		x			
<b>Transporte</b>		<b>Frecuencia</b>					
		<b>Diaria</b>	<b>Semanal</b>	<b>Mensual</b>	<b>Eventual</b>		
Bus	x				x		
Automóvil	x	x					
4x4	x				x		
Caballo	x				x		
<b>Describir temporalidad:</b> Se puede acceder durante los 365 días del año							
<b>5. ASOCIACIÓN CON ATRACTIVOS SECUNDARIOS</b>							
<b>Nombre</b>	<b>Categoría</b>	<b>Tipología</b>	<b>Subtipos</b>	<b>Longitudes</b>	<b>Latitud</b>	<b>Altitud</b>	<b>Dist. En km</b>
<b>Observaciones:</b>							
<b>6. INFRAESTRUCTURA DE APOYO</b>							
6.1 Agua	Potable	x	Entubada		De pozo		
			No existe		Otros		



6.2 Energía	Sistema Interconectado	x	Generador		No existe	
	Otros (especificar)					
6.3 Alcantarillado	Red Publica	x	Pozo ciego		Pozo séptico	
	No existe		Otros			
6.4 Comunicación	Central Telefónica	x	Domiciliaria	x	Celular	x
	Radio Emisora	x	Radio Comunicación			
	TV Canales		Internet			

**Manejo residuos (especificar):** Recolección de basura

### 7. FACILIDADES TURÍSTICAS

Tipo	Categoría	Lujo		Primera		Segunda		Tercera		Cuarta	
7.1 Alojamiento	Total	Habit.	Plazas	Habit.	Plazas	Habit.	Plazas	Habit.	Plazas	Habit.	Plazas
Apto turístico											
Hostal	x							18			
Hostal Residencial											
Hostería											
Hotel											
Cabañas											
Pensión											
Otros											

**Otros tipos de establecimientos (especificar, Tipo, Habitación y Plazas:** Cuenta solo con un servicio de alojamiento; también se puede encontrar en los Cantones más cercanos como son San Miguel y Chimbo.

Tipo	Categoría	Lujo		Primera		Segunda		Tercera		Cuarta	
7.2 Alimentación	Total	Mesa	Plazas	Mesa	Plazas	Mesa	Plazas	Mesa	Plazas	Mesa	Plazas
Bar											
Cafetería											
Restaurantes											
Fuentes de soda											
Otros	x										

**Observaciones:** Se puede acceder mediante pedido a los comedores de la parroquia y además a las casas familiares.

Tipo	Categoría	Lujo		Primera		Segunda		Tercera		Cuarta	
7.3 Esparcimiento	Total		Plazas		Plazas		Plazas		Plazas		Plazas

**Observaciones:** No dispone de este servicio

Interpretación Turística	N.-	Descripción
Operadoras y Agencias de Viajes		
Comercios		
Cambios de Moneda		
Ventas de artesanías		
Otros	x	

<b>Indicar el lugar donde se puede encontrar el servicio de comunicación:</b> Se puede adquirir información en el Cantón San Miguel, Oficina de Turismo del Cantón Guaranda y Consejo Provincial de Bolívar.	
<b>Observaciones:</b> Se puede acceder mediante la guía turística y previa planificación de los excursionistas, contactándose con los moradores de la Parroquia Santiago a través de llamadas telefónicas.	
<b>8. CARACTERIZACIÓN HISTÓRICO –CULTURAL</b>	
<b>POZO HISTÓRICO</b>	
Denominado así por ser la primera vertiente de agua existente, utilizada por todos los pobladores de Parroquia para beber y cocer sus alimentos; es cuidado por sus habitantes hasta la actualidad con mucho esmero y cariño. Cabe mencionar que desde el Gobierno del Dr. Isidro Ayora fue sustituida por el agua potable.	
Existe una leyenda muy antigua en la que se relata que las mujeres que no podían quedar embarazadas, tomaban el agua de este pozo en ayunas durante 9 días y quedaban fértiles; así como también se bañaban en la mañana las personas enfermas y quedaban curadas totalmente.	
<b>8.1. CARACTERIZACIÓN GEO-BIO-FÍSICO</b>	
Se encuentra ubicado a 2.448 msnm, con una temperatura media de 13 a 15°C. Está situado al pie de dos pequeñas colinas que le cercan por sus lados sur y oeste.	
<b>9. USO ACTUAL Y ACTIVIDADES TURÍSTICAS QUE SE REALIZAN</b>	
Actual	Potencial
Esporádicamente se efectúan actividades comunitarias, previa planificación de quienes interesen conocer el atractivo, excursiones por turistas locales y provinciales.	
<b>10. CALIDAD DEL ATRACTIVO</b>	
<b>10.1 Estado De Conservación Del Atractivo</b>	<b>Observaciones</b>
Conservado	x Las autoridades de la parroquia lo conservan en buen estado.
En proceso de deterioro	
En proceso de recuperación	
Deteriorado	
<b>10.2 Calidad Del Entorno Del Atractivo</b>	<b>Observaciones</b>
Conservado	x Las autoridades de locales tratan de mantener en buen estado las vías de acceso a la parroquia.
En proceso de deterioro	
En proceso de recuperación	
Deteriorado	
<b>HOLISTICA CONSULTORES:</b> Ficha basada en la metodología para inventarios de atractivos turísticos: MINTUR 2004	

<b>11. DIFUSIÓN DEL ATRACTIVO</b>			
LOCAL	x	REGIONAL	x
NACIONAL		INTERNACIONAL	x
<b>12. EVALUACIÓN</b>			Valor
	CARACTERÍSTICAS		07
	USOS O ACTIVIDADES		15

CALIDAD	ESTADO DE CONSERVACIÓN DEL ATRACTIVO	08	10
	ESTADO DE CONSERVACIÓN DEL ENTORNO	07	10
APOYO	ACCESOS	07	10
	SERVICIOS	05	10
	ASOCIACIÓN CON OTROS ATRACTIVOS	00	5
SIGNIFICADO	LOCAL	02	2
	REGIONAL	03	4
	NACIONAL	00	7
	INTERNACIONAL	00	12
	<b>TOTAL</b>	47	100

**HOLISTICA CONSULTORES:** Ficha basada en la metodología para inventarios de atractivos turísticos: MINTUR 2004

## CASAS COLONIALES



Santiago por sus características propias cuenta con casas de tipo colonial lo cual nos lleva a perdernos en el tiempo por sus características y atractivos de interés para propios y extraños, sus construcciones de corte colonial de uno o dos pisos, están construidas de tapiales, adobes, adobones, lodo, carrizo, tundas, bareque, madera, cubiertas de teja y zinc. Con cerramientos de tapial, vistosos patios con plantas medicinales, y en algunos casos árboles frutales, todas están pintadas con vistosos colores, su arquitectura es del tradicionalismo español; algunas casas tienen grandes corredores interiores en los que guardan sus animales por las noches. Solo existen pocas casas modernas de cemento armado, hormigón, bloque, ladrillo, etc.



Ficha para inventario de atractivos turísticos							
<b>1. DATOS GENERALES</b>							
Ficha numero	014	Fecha	11-07-2010				
Encuestador 1	Edison Verdezoto			Encuestador 2	Cesar Tivanlombo		
Supervisor Evaluador	Lcdo. Oswaldo Culqui			Informante 1	Moradores de la Parroquia		
<b>NOMBRE DEL ATRACTIVO PRINCIPAL</b>							
<b>CATEGORÍA:</b>	Manifestaciones Culturales	<b>TIPO:</b>	Históricas	<b>SUBTIPO:</b>	Arquitectura Civil		
<b>2. UBICACIÓN.</b>		<b>LOCALIZACIÓN GEOGRÁFICA</b>		<b>CROQUIS</b>			
2.1 Provincia.	Bolívar	2.5 Longitud					
2.2 Cantón	San Miguel	2.6 Latitud	980966				
2.3 Parroquia	Santiago	2.7 Altitud	2548 m.s.n.m				
2.4 Comunidad	Parroquia	2.8 Temperatura	13 a 15°C				
	Santiago	2.9 Humedad					
<b>3. CENTROS URBANOS MÁS CERCANOS AL ATRACTIVO</b>							
Nombre del poblado:	San Miguel de Bolívar						
Distancia en Km:	7 km.	Tiempo Hrs:	30 minutos				
Nombre del poblado:	San José de Chimbo						
Distancia en Km:	5 km.	Tiempo Hrs:	15 minutos				
Nombre del poblado:	Guaranda						
Distancia en Km:	20 km.	Tiempo Hrs:	45 minutos				
<b>Observaciones:</b>							
<b>4. ACCESIBILIDAD HACIA EL ATRACTIVO</b>							
Tipo	Subtipo	Estado de vías					
		Km	Bueno	Regular	Malo		
Terrestre	Asfaltada	5	X				
	Lastrada	2		X			
Transporte		Frecuencia					
		Diaria	Semanal	Mensual	Eventual		
Bus	X				X		
Automóvil	X	X					
4x4	X				X		
Caballo	X				X		
<b>Describir temporalidad:</b> Se puede acceder durante los 365 días del año							
<b>5. ASOCIACIÓN CON ATRACTIVOS SECUNDARIOS</b>							
Nombre	Categoría	Tipología	Subtipos	Longitudes	Latitud	Altitud	Dist. En km
<b>Observaciones:</b>							
<b>6. INFRAESTRUCTURA DE APOYO</b>							
6.1 Agua	Potable	X	Entubada		De pozo		
			No existe		Otros		

6.2 Energía	Sistema Interconectado	X	Generador		No existe	
	Otros (especificar)					
6.3 Alcantarillado	Red Publica	X	Pozo ciego		Pozo séptico	
	No existe		Otros			
6.4 Comunicación	Central Telefónica	X	Domiciliaria	X	Celular	X
	Radio Emisora	X	Radio Comunicación			
	TV Canales		Internet			

**Manejo residuos (especificar):** Recolección de basura

### 7. FACILIDADES TURÍSTICAS

Tipo	Categoría	Lujo		Primera		Segunda		Tercera		Cuarta	
7.1 Alojamiento	Total	Habit.	Plazas	Habit.	Plazas	Habit.	Plazas	Habit.	Plazas	Habit.	Plazas
Hostal	x							18			
Hostal Residencial											
Hostería											
Hotel											
Cabañas											
Pensión											
Otros											

**Otros tipos de establecimientos (especificar, Tipo, Habitación y Plazas):** Cuenta solo con un servicio de alojamiento; también se puede encontrar en los Cantones más cercanos como son San Miguel y Chimbo.

Tipo	Categoría	Lujo		Primera		Segunda		Tercera		Cuarta	
7.2 Alimentación	Total	Mesa	Plazas	Mesa	Plazas	Mesa	Plazas	Mesa	Plazas	Mesa	Plazas
Bar											
Cafetería											
Restaurantes											
Fuentes de soda											
Otros	x										

**Observaciones:** Se puede acceder mediante pedido a los comedores de la parroquia y además a las casas familiares.

Tipo	Categoría	Lujo		Primera		Segunda		Tercera		Cuarta	
7.3 Esparcimiento	Total		Plazas		Plazas		Plazas		Plazas		Plazas

**Observaciones:** No dispone de este servicio

Interpretación Turística	N.-	Descripción
Operadoras y Agencias de Viajes		
Comercios		
Cambios de Moneda		
Ventas de artesanías		
Otros	X	

**Indicar el lugar donde se puede encontrar el servicio de comunicación:** Se puede adquirir información en el Cantón San Miguel, Oficina de Turismo del Cantón Guaranda y Consejo Provincial de Bolívar.

**Observaciones:** Se puede acceder mediante la guía turística y previa planificación de los excursionistas, contactándose con los moradores de la Parroquia Santiago a través de llamadas telefónicas.

## 8. CARACTERIZACIÓN HISTÓRICO –CULTURAL

### CASAS COLONIALES

Santiago por sus características propias cuenta con casas de tipo colonial lo cual nos lleva a perdernos en el tiempo por sus características y atractivos de interés para propios y extraños, sus construcciones de corte colonial de uno o dos pisos, están construidas de tapiales, adobes, adobones, lodo, carrizo, tundas, bareque, madera, cubiertas de teja y zinc. Con cerramientos de tapial, vistosos patios con plantas medicinales, y en algunos casos árboles frutales, todas están pintadas con vistosos colores, su arquitectura es del tradicionalismo español; algunas casas tienen grandes corredores interiores. Solo existen pocas casas modernas de cemento armado, hormigón, bloque, ladrillo, etc.

### 8.1. CARACTERIZACIÓN GEO-BIO-FÍSICO

Se encuentra ubicada a 2.448 msnm, con una temperatura media de 13 a 15°C. Está situado al pie de dos pequeñas colinas que le cercan por sus lados sur y oeste.

## 9. USO ACTUAL Y ACTIVIDADES TURÍSTICAS QUE SE REALIZAN

Actual	Potencial
Esporádicamente se efectúan actividades comunitarias, previa planificación de quienes interesen conocer el atractivo, excursiones por turistas locales y provinciales. En el mes de julio acuden los turistas por su inmensa fe cristiana.	

## 10. CALIDAD DEL ATRACTIVO

10.1 Estado De Conservación Del Atractivo		Observaciones
Conservado	X	Los priostes y el l Párroco de la parroquia con las limosnas de la fiesta mayor, anualmente invierte para mantenerlo en buen estado.
En proceso de deterioro		
En proceso de recuperación		
Deteriorado		
10.2 Calidad Del Entorno Del Atractivo		Observaciones
Conservado	X	Las autoridades de locales tratan de mantener en buen estado las vías de acceso a la parroquia.
En proceso de deterioro		
En proceso de recuperación		
Deteriorado		

**HOLISTICA CONSULTORES:** Ficha basada en la metodología para inventarios de atractivos turísticos: MINTUR 2004

11. DIFUSIÓN DEL ATRACTIVO				
LOCAL	X	REGIONAL		
NACIONAL		INTERNACIONAL		
12. EVALUACIÓN			Valor	Max.
CALIDAD	CARACTERÍSTICAS		03	15
	USOS O ACTIVIDADES		00	15
	ESTADO DE CONSERVACIÓN DEL ATRACTIVO		03	10
	ESTADO DE CONSERVACIÓN DEL ENTORNO		05	10
	ACCESOS		04	10

APOYO	SERVICIOS	05	10
	ASOCIACIÓN CON OTROS ATRACTIVOS	00	5
SIGNIFICADO	LOCAL	01	2
	REGIONAL	00	4
	NACIONAL	00	7
	INTERNACIONAL	00	12
	<b>TOTAL</b>	21	100
<b>HOLISTICA CONSULTORES:</b> Ficha basada en la metodología para inventarios de atractivos turísticos: MINTUR 2004			

## EL TALLER ARTESANAL DE CARPINTERÍA



Santiago cuenta con un taller artesanal en la rama de carpintería, donde se construyen finos muebles con acabados perfectos y que constituyen la garantía para los compradores, además son más económicos; muebles que se han distribuido a nivel local, provincial y nacional.<sup>33</sup>

Así como también las puertas y las bancas del Templo son realizados este Taller del cual está a cargo el Párroco de la Parroquia.

---

<sup>33</sup> Proyecto: Memorias colectivas de la Parroquia Santiago, 2002.

Ficha para inventario de atractivos turísticos							
<b>1. DATOS GENERALES</b>							
Ficha numero	015	Fecha	11-07-2010				
Encuestador 1	Edison Verdezoto			Encuestador 2	Cesar Tivanlombo		
Supervisor Evaluador	Lcdo. Oswaldo Culqui			Informante 1	Moradores de la Parroquia		
<b>NOMBRE DEL ATRACTIVO PRINCIPAL</b>							
<b>CATEGORÍA:</b>	Manifestaciones Culturales	<b>TIPO:</b>	Etnografía		<b>SUBTIPO:</b>	Artesanías	
<b>2. UBICACIÓN.</b>		<b>LOCALIZACIÓN GEOGRÁFICA</b>		<b>CROQUIS</b>			
2.1 Provincia.	Bolívar	2.5 Longitud					
2.2 Cantón	San Miguel	2.6 Latitud	980966				
2.3 Parroquia	Santiago	2.7 Altitud	2548 m.s.n.m				
2.4 Comunidad	Parroquia	2.8 Temperatura	13 a 15°C				
	Santiago	2.9 Humedad					
<b>3. CENTROS URBANOS MÁS CERCANOS AL ATRACTIVO</b>							
Nombre del poblado:	San Miguel de Bolívar						
Distancia en Km:	7km.	Tiempo Hrs:	30 minutos				
Nombre del poblado:	San José de Chimbo						
Distancia en Km:	5km.	Tiempo Hrs:	15 minutos				
Nombre del poblado:	Guaranda						
Distancia en Km:	20km.	Tiempo Hrs:	45 minutos				
<b>Observaciones:</b>							
<b>4. ACCESIBILIDAD HACIA EL ATRACTIVO</b>							
<b>Tipo</b>	<b>Subtipo</b>	<b>Estado de vías</b>					
		Km	Bueno	Regular	Malo		
Terrestre	Asfaltada	5	X				
	Lastrada	2		x			
<b>Transporte</b>		<b>Frecuencia</b>					
		<b>Diaria</b>	<b>Semanal</b>	<b>Mensual</b>	<b>Eventual</b>		
Bus	x				x		
Automóvil	x	x					
4x4	x				x		
Caballo	x				x		
<b>Describir temporalidad:</b> Se puede acceder durante los 365 días del año							
<b>5. ASOCIACIÓN CON ATRACTIVOS SECUNDARIOS</b>							
<b>Nombre</b>	<b>Categoría</b>	<b>Tipología</b>	<b>Subtipos</b>	<b>Longitudes</b>	<b>Latitud</b>	<b>Altitud</b>	<b>Dist. En km</b>
<b>Observaciones:</b>							
<b>6. INFRAESTRUCTURA DE APOYO</b>							
6.1 Agua	Potable	x	Entubada		De pozo		
			No existe		Otros		



6.2 Energía	Sistema Interconectado	x	Generador		No existe	
	Otros (especificar)					
6.3 Alcantarillado	Red Publica	x	Pozo ciego		Pozo séptico	
	No existe		Otros			
6.4 Comunicación	Central Telefónica	x	Domiciliaria	x	Celular	x
	Radio Emisora	x	Radio Comunicación			
	TV Canales		Internet			

**Manejo residuos (especificar):** Recolección de basura

### 7. FACILIDADES TURÍSTICAS

Tipo	Categoría	Lujo		Primera		Segunda		Tercera		Cuarta	
7.1 Alojamiento	Total	Habit.	Plazas	Habit.	Plazas	Habit.	Plazas	Habit.	Plazas	Habit.	Plazas
Apto turístico											
Hostal	x							18			
Hostal Residencial											
Hostería											
Hotel											
Cabañas											
Pensión											
Otros											

**Otros tipos de establecimientos (especificar, Tipo, Habitación y Plazas:** Cuenta solo con un servicio de alojamiento; también se puede encontrar en los Cantones más cercanos como son San Miguel y Chimbo.

Tipo	Categoría	Lujo		Primera		Segunda		Tercera		Cuarta	
7.2 Alimentación	Total	Mesa	Plazas	Mesa	Plazas	Mesa	Plazas	Mesa	Plazas	Mesa	Plazas
Bar											
Cafetería											
Restaurantes											
Fuentes de soda											
Otros	x										

**Observaciones:** Se puede acceder mediante pedido a los comedores de la parroquia y además a las casas familiares.

Tipo	Categoría	Lujo		Primera		Segunda		Tercera		Cuarta	
7.3 Esparcimiento	Total		Plazas		Plazas		Plazas		Plazas		Plazas

**Observaciones:** No dispone de este servicio

Interpretación Turística	N.-	Descripción
Operadoras y Agencias de Viajes		
Comercios		
Cambios de Moneda		
Ventas de artesanías		
Otros	x	

<b>Indicar el lugar donde se puede encontrar el servicio de comunicación:</b> Se puede adquirir información en el Cantón San Miguel, Oficina de Turismo del Cantón Guaranda y Consejo Provincial de Bolívar.	
<b>Observaciones:</b> Se puede acceder mediante la guía turística y previa planificación de los excursionistas, contactándose con los moradores de la Parroquia Santiago a través de llamadas telefónicas.	
<b>8. CARACTERIZACIÓN HISTÓRICO –CULTURAL</b>	
<b>EL TALLER ARTESANAL DE CARPINTERÍA</b>	
Santiago cuenta con un taller artesanal en la rama de carpintería, donde se construyen finos muebles con acabados perfectos y que constituyen la garantía para los compradores; muebles que se han distribuido a nivel local, provincial y nacional. Así como también las puertas y las bancas del Templo son realizadas este Taller del cual está a cargo el Párroco de la Parroquia.	
<b>8.1. CARACTERIZACIÓN GEO-BIO-FÍSICO</b>	
Se encuentra ubicado a 2.448 msnm, con una temperatura media de 13 a 15°C. Está situado al pie de dos pequeñas colinas que le cercan por sus lados sur y oeste.	
<b>9. USO ACTUAL Y ACTIVIDADES TURÍSTICAS QUE SE REALIZAN</b>	
Actual	Potencial
Esporádicamente se efectúan actividades comunitarias, previa planificación de quienes interesen conocer el atractivo, excursiones por turistas locales y provinciales.	
<b>10. CALIDAD DEL ATRACTIVO</b>	
<b>10.1 Estado De Conservación Del Atractivo</b>	
Conservado	x
En proceso de deterioro	
En proceso de recuperación	
Deteriorado	
<b>Observaciones</b>	
Las autoridades de la parroquia lo conservan en buen estado.	
<b>10.2 Calidad Del Entorno Del Atractivo</b>	
Conservado	x
En proceso de deterioro	
En proceso de recuperación	
Deteriorado	
<b>Observaciones</b>	
Las autoridades de locales tratan de mantener en buen estado las vías de acceso a la parroquia.	
<b>HOLISTICA CONSULTORES:</b> Ficha basada en la metodología para inventarios de atractivos turísticos: MINTUR 2004	

<b>11. DIFUSIÓN DEL ATRACTIVO</b>			
LOCAL	x	REGIONAL	x
NACIONAL		INTERNACIONAL	x
<b>12. EVALUACIÓN</b>			
		Valor	Max.
CALIDAD	CARACTERÍSTICAS	07	15
	USOS O ACTIVIDADES	08	15
	ESTADO DE CONSERVACIÓN DEL ATRACTIVO	08	10
	ESTADO DE CONSERVACIÓN DEL ENTORNO	07	10
	ACCESOS	07	10



APOYO	SERVICIOS	05	10
	ASOCIACIÓN CON OTROS ATRACTIVOS	00	5
SIGNIFICADO	LOCAL	02	2
	REGIONAL	03	4
	NACIONAL	00	7
	INTERNACIONAL	00	12
	<b>TOTAL</b>	47	100
<b>HOLISTICA CONSULTORES:</b> Ficha basada en la metodología para inventarios de atractivos turísticos: MINTUR 2004			

## CEMENTERIO GENERAL (DÍA DE LOS DIFUNTOS)



Se encuentra ubicado en el Recinto la Loma de “Santiago” donde se observa un paisaje impresionante de los cantones “San Miguel, Chimbo y Guaranda”.

Desde la antigüedad hasta nuestros días se mantiene la costumbre en el “2 de Noviembre” de cada año, visitar a nuestros familiares fallecidos en el “Campo Santo” y hacer comida típica como la colada morada, también se preparan las tradicionales guaguas de pan y el dulce de zambo.

Antiguamente se llevaba estos alimentos hacia el cementerio y se los dejaba en las tumbas de cada uno de los familiares, porque había la creencia que los muertos aún comían; en la actualidad se ha perdido esa costumbre.

Ficha para inventario de atractivos turísticos							
1. DATOS GENERALES							
Ficha numero	016	Fecha	11-07-2010				
Encuestador 1	Edison Verdezoto			Encuestador 2	Cesar Tivanlombo		
Supervisor Evaluador	Lcdo. Oswaldo Culqui			Informante 1	Moradores de la Parroquia		
NOMBRE DEL ATRACTIVO PRINCIPAL							
<b>CATEGORÍA:</b>	Manifestaciones Culturales	<b>TIPO:</b>	Etnografía	<b>SUBTIPO:</b>	Manifestaciones religiosas, tradiciones y creencias populares		
2. UBICACIÓN.		LOCALIZACIÓN GEOGRÁFICA		CROQUIS			
2.1 Provincia.	Bolívar	2.5 Longitud					
2.2 Cantón	San Miguel	2.6 Latitud	980966				
2.3 Parroquia	Santiago	2.7 Altitud	2548 m.s.n.m				
2.4 Comunidad	Parroquia	2.8 Temperatura	13 a 15°C				
	Santiago	2.9 Humedad					
3. CENTROS URBANOS MÁS CERCANOS AL ATRACTIVO							
Nombre del poblado:	San Miguel de Bolívar						
Distancia en Km:	7 1/2km.	Tiempo Hrs:	33 minutos				
Nombre del poblado:	San José de Chimbo						
Distancia en Km:	5 1/2km.	Tiempo Hrs:	18 minutos				
Nombre del poblado:	Guaranda						
Distancia en Km:	20 1/2km.	Tiempo Hrs:	48 minutos				
<b>Observaciones:</b>							
4. ACCESIBILIDAD HACIA EL ATRACTIVO							
Tipo	Subtipo	Estado de vías					
		Km	Bueno	Regular	Malo		
Terrestre	Asfaltada	5	X				
	Lastrada	2		X			
Transporte		Frecuencia					
		Diaria	Semanal	Mensual	Eventual		
Bus	X				X		
Automóvil	X	X					
4x4	X				X		
Caballo	X				X		
<b>Describir temporalidad:</b> Se puede acceder durante los 365 días del año							
5. ASOCIACIÓN CON ATRACTIVOS SECUNDARIOS							
Nombre	Categoría	Tipología	Subtipos	Longitudes	Latitud	Altitud	Dist. En km
<b>Observaciones:</b>							
6. INFRAESTRUCTURA DE APOYO							
6.1 Agua	Potable	X	Entubada		De pozo		
			No existe		Otros		

6.2 Energía	Sistema Interconectado	X	Generador		No existe	
	Otros (especificar)					
6.3 Alcantarillado	Red Publica	X	Pozo ciego		Pozo séptico	
	No existe		Otros			
6.4 Comunicación	Central Telefónica	X	Domiciliaria	X	Celular	X
	Radio Emisora	X	Radio Comunicación			
	TV Canales		Internet			

**Manejo residuos (especificar):** Recolección de basura

### 7. FACILIDADES TURÍSTICAS

Tipo	Categoría	Lujo		Primera		Segunda		Tercera		Cuarta	
7.1 Alojamiento	Total	Habit.	Plazas	Habit.	Plazas	Habit.	Plazas	Habit.	Plazas	Habit.	Plazas
Hostal	x							18			
Hostal Residencial											
Hostería											
Hotel											
Cabañas											
Pensión											
Otros											

**Otros tipos de establecimientos (especificar, Tipo, Habitación y Plazas):** Cuenta solo con un servicio de alojamiento; también se puede encontrar en los Cantones más cercanos como son San Miguel y Chimbo.

Tipo	Categoría	Lujo		Primera		Segunda		Tercera		Cuarta	
7.2 Alimentación	Total	Mesa	Plazas	Mesa	Plazas	Mesa	Plazas	Mesa	Plazas	Mesa	Plazas
Bar											
Cafetería											
Restaurantes											
Fuentes de soda											
Otros	x										

**Observaciones:** Se puede acceder mediante pedido a los comedores de la parroquia y además a las casas familiares.

Tipo	Categoría	Lujo		Primera		Segunda		Tercera		Cuarta	
7.3 Esparcimiento	Total		Plazas		Plazas		Plazas		Plazas		Plazas

**Observaciones:** No dispone de este servicio

Interpretación Turística	N.-	Descripción
Operadoras y Agencias de Viajes		
Comercios		
Cambios de Moneda		
Ventas de artesanías		
Otros	X	

**Indicar el lugar donde se puede encontrar el servicio de comunicación:** Se puede adquirir información en el Cantón San Miguel, Oficina de Turismo del Cantón Guaranda y Consejo Provincial de Bolívar.


<b>Observaciones:</b> Se puede acceder mediante la guía turística y previa planificación de los excursionistas, contactándose con los moradores de la Parroquia Santiago a través de llamadas telefónicas.			
<b>8. CARACTERIZACIÓN HISTÓRICO –CULTURAL</b>			
<b>CEMENTERIO GENERAL (DÍA DE LOS DIFUNTOS)</b>			
Se encuentra ubicado en el Recinto la Loma de “Santiago” donde se observa un paisaje impresionante de los cantones “San Miguel, Chimbo y Guaranda”.			
Desde la antigüedad hasta nuestros días se mantiene la costumbre en el “2 de Noviembre” de cada año, visitar a nuestros familiares fallecidos en el “Campo Santo” y hacer comida típica como la colada morada, también se preparan las tradicionales guaguas de pan y el dulce de zambo.			
Antiguamente se llevaba estos alimentos hacia el cementerio y se los dejaba en las tumbas de cada uno de los familiares, porque había la creencia que los muertos aún comían; en la actualidad se ha perdido esa costumbre.			
<b>8.1. CARACTERIZACIÓN GEO-BIO-FÍSICO</b>			
Se encuentra ubicada a 2.448 msnm, con una temperatura media de 13 a 15°C. Está situado al pie de dos pequeñas colinas que le cercan por sus lados sur y oeste.			
<b>9. USO ACTUAL Y ACTIVIDADES TURÍSTICAS QUE SE REALIZAN</b>			
Actual		Potencial	
Esporádicamente se efectúan actividades comunitarias, previa planificación de quienes interesen conocer el atractivo, excursiones por turistas locales y provinciales. En el mes de julio acuden los turistas por su inmensa fe cristiana.			
<b>10. CALIDAD DEL ATRACTIVO</b>			
<b>10.1 Estado De Conservación Del Atractivo</b>		<b>Observaciones</b>	
Conservado	X	Los priostes y el Párroco de la parroquia con las limosnas de la fiesta mayor, anualmente invierte para mantenerlo en buen estado.	
En proceso de deterioro			
En proceso de recuperación			
Deteriorado			
<b>10.2 Calidad Del Entorno Del Atractivo</b>		<b>Observaciones</b>	
Conservado	X	Las autoridades de locales tratan de mantener en buen estado las vías de acceso a la parroquia.	
En proceso de deterioro			
En proceso de recuperación			
Deteriorado			
<b>HOLISTICA CONSULTORES:</b> Ficha basada en la metodología para inventarios de atractivos turísticos: MINTUR 2004			

<b>11. DIFUSIÓN DEL ATRACTIVO</b>				
LOCAL	X	REGIONAL	X	
NACIONAL		INTERNACIONAL		
<b>12. EVALUACIÓN</b>			Valor	Max.
	CARACTERÍSTICAS		10	15
	USOS O ACTIVIDADES		05	15

CALIDAD	ESTADO DE CONSERVACIÓN DEL ATRACTIVO	08	10
	ESTADO DE CONSERVACIÓN DEL ENTORNO	07	10
APOYO	ACCESOS	07	10
	SERVICIOS	05	10
	ASOCIACIÓN CON OTROS ATRACTIVOS	00	5
SIGNIFICADO	LOCAL	02	2
	REGIONAL	02	4
	NACIONAL	00	7
	INTERNACIONAL	00	12
	<b>TOTAL</b>	46	100

**HOLISTICA CONSULTORES:** Ficha basada en la metodología para inventarios de atractivos turísticos: MINTUR 2004

## SEMANA SANTA



En la actualidad se recuerda la pasión y muerte de nuestro Señor Jesucristo, la misma que empieza el “Domingo de Ramos”, día en el que los fieles llevan una “palma tejida u adornada con varios motivos” a la iglesia para bendecirla.

El “Jueves Santo” se realiza la comida típica llamada “fanesca” la cual se compone de todos los granos tiernos que han quedado de todo el año, como sucedió en la “Última Cena” según la Biblia y pescado.

Llegadas las 18 horas se realiza la Santa Misa, en la cual participan varios Sacerdotes, para luego de ello realizar una procesión interna con el Santísimo.

El “Viernes Santo” los hermanos del “Señor de la Agonía” y los “Santos Varones” por la mañana arreglan el Calvario, luego realizan la procesión del Vía-Crucis en cuadros vivos en donde interviene todo el pueblo y los recintos aledaños, inicia en la puerta del Santuario y termina en la Loma de Fátima.

Por la noche se realiza el descendimiento y la procesión con el “Santo Sepulcro” por las principales calles de la parroquia; la “Semana Santa” termina el domingo con la resurrección de “Jesús”.

Ficha para inventario de atractivos turísticos							
1. DATOS GENERALES							
Ficha numero	017	Fecha	11-07-2010				
Encuestador 1	Edison Verdezoto			Encuestador 2	Cesar Tivanlombo		
Supervisor Evaluador	Lcdo. Oswaldo Culqui			Informante 1	Moradores de la Parroquia		
NOMBRE DEL ATRACTIVO PRINCIPAL							
<b>CATEGORÍA:</b>	Manifestaciones Culturales	<b>TIPO:</b>	Etnografía	<b>SUBTIPO:</b>	Manifestaciones religiosas, tradiciones y creencias populares		
2. UBICACIÓN.		LOCALIZACIÓN GEOGRÁFICA		CROQUIS			
2.1 Provincia.	Bolívar	2.5 Longitud					
2.2 Cantón	San Miguel	2.6 Latitud	980966				
2.3 Parroquia	Santiago	2.7 Altitud	2548 m.s.n.m				
2.4 Comunidad	Parroquia	2.8 Temperatura	13 a 15°C				
	Santiago	2.9 Humedad					
3. CENTROS URBANOS MÁS CERCANOS AL ATRACTIVO							
Nombre del poblado:	San Miguel de Bolívar						
Distancia en Km:	7 km.	Tiempo Hrs:	30 minutos				
Nombre del poblado:	San José de Chimbo						
Distancia en Km:	5 km.	Tiempo Hrs:	15 minutos				
Nombre del poblado:	Guaranda						
Distancia en Km:	20 km.	Tiempo Hrs:	45 minutos				
<b>Observaciones:</b>							
4. ACCESIBILIDAD HACIA EL ATRACTIVO							
Tipo	Subtipo	Estado de vías					
		Km	Bueno	Regular	Malo		
Terrestre	Asfaltada	5	X				
	Lastrada	2		X			
Transporte		Frecuencia					
		Diaria	Semanal	Mensual	Eventual		
Bus	X				X		
Automóvil	X	X					
4x4	X				X		
Caballo	X				X		
<b>Describir temporalidad:</b> Se puede acceder durante los 365 días del año							
5. ASOCIACIÓN CON ATRACTIVOS SECUNDARIOS							
Nombre	Categoría	Tipología	Subtipos	Longitudes	Latitud	Altitud	Dist. En km
<b>Observaciones:</b>							
6. INFRAESTRUCTURA DE APOYO							
6.1 Agua	Potable	X	Entubada		De pozo		
			No existe		Otros		



6.2 Energía	Sistema Interconectado	X	Generador		No existe	
	Otros (especificar)					
6.3 Alcantarillado	Red Publica	X	Pozo ciego		Pozo séptico	
	No existe		Otros			
6.4 Comunicación	Central Telefónica	X	Domiciliaria	X	Celular	X
	Radio Emisora	X	Radio Comunicación			
	TV Canales		Internet			

**Manejo residuos (especificar):** Recolección de basura

### 7. FACILIDADES TURÍSTICAS

Tipo	Categoría	Lujo		Primera		Segunda		Tercera		Cuarta	
7.1 Alojamiento	Total	Habit.	Plazas	Habit.	Plazas	Habit.	Plazas	Habit.	Plazas	Habit.	Plazas
Hostal	x							18			
Hostal Residencial											
Hostería											
Hotel											
Cabañas											
Pensión											
Otros											

**Otros tipos de establecimientos (especificar, Tipo, Habitación y Plazas):** Cuenta solo con un servicio de alojamiento; también se puede encontrar en los Cantones más cercanos como son San Miguel y Chimbo.

Tipo	Categoría	Lujo		Primera		Segunda		Tercera		Cuarta	
7.2 Alimentación	Total	Mesa	Plazas	Mesa	Plazas	Mesa	Plazas	Mesa	Plazas	Mesa	Plazas
Bar											
Cafetería											
Restaurantes											
Fuentes de soda											
Otros	x										

**Observaciones:** Se puede acceder mediante pedido a los comedores de la parroquia y además a las casas familiares.

Tipo	Categoría	Lujo		Primera		Segunda		Tercera		Cuarta	
7.3 Esparcimiento	Total		Plazas		Plazas		Plazas		Plazas		Plazas

**Observaciones:** No dispone de este servicio

Interpretación Turística	N.-	Descripción
Operadoras y Agencias de Viajes		
Comercios		
Cambios de Moneda		
Ventas de artesanías		
Otros	X	

**Indicar el lugar donde se puede encontrar el servicio de comunicación:** Se puede adquirir información en el Cantón San Miguel, Oficina de Turismo del Cantón Guaranda y Consejo Provincial de Bolívar.

**Observaciones:** Se puede acceder mediante la guía turística y previa planificación de los excursionistas, contactándose con los moradores de la Parroquia Santiago a través de llamadas telefónicas.

## 8. CARACTERIZACIÓN HISTÓRICO –CULTURAL

### SEMANA SANTA

En la actualidad se recuerda la pasión y muerte de nuestro Señor Jesucristo, la misma que empieza el “Domingo de Ramos”, día en el que los fieles llevan una “palma tejida u adornada con varios motivos” a la iglesia para bendecirla.

El “Jueves Santo” se realiza la comida típica llamada “fanescas” la cual se compone de todos los granos tiernos que han quedado de todo el año, como sucedió en la “Última Cena” según la Biblia y pescado.

Llegadas las 18 horas se realiza la Santa Misa, en la cual participan varios Sacerdotes, para luego de ello realizar una procesión interna con el Santísimo.

El “Viernes Santo” los hermanos del “Señor de la Agonía” y los “Santos Varones” por la mañana arreglan el Calvario, luego realizan el Vía-Crucis en cuadros vivos en donde interviene todo el pueblo y los recintos aledaños.

Por la noche se realiza el descendimiento y la procesión con el “Santo Sepulcro” por las principales calles de la parroquia; la “Semana Santa” termina el domingo con la resurrección de “Jesús”.

### 8.1. CARACTERIZACIÓN GEO-BIO-FÍSICO

Se encuentra ubicada a 2.448 msnm, con una temperatura media de 13 a 15°C. Está situado al pie de dos pequeñas colinas que le cercan por sus lados sur y oeste.

## 9. USO ACTUAL Y ACTIVIDADES TURÍSTICAS QUE SE REALIZAN

Actual	Potencial
<p>Esporádicamente se efectúan actividades comunitarias, previa planificación de quienes interesen conocer el atractivo, excursiones por turistas locales y provinciales. En el mes de julio acuden los turistas por su inmensa fe cristiana.</p>	

## 10. CALIDAD DEL ATRACTIVO

10.1 Estado De Conservación Del Atractivo		Observaciones
Conservado	X	Los priostes y el Párroco de la parroquia con las limosnas de la fiesta mayor, anualmente invierte para mantenerlo en buen estado.
En proceso de deterioro		
En proceso de recuperación		
Deteriorado		
10.2 Calidad Del Entorno Del Atractivo		Observaciones
Conservado	X	Las autoridades de locales tratan de mantener en buen estado las vías de acceso a la parroquia.
En proceso de deterioro		
En proceso de recuperación		
Deteriorado		

**HOLISTICA CONSULTORES:** Ficha basada en la metodología para inventarios de atractivos turísticos: MINTUR 2004

## 11. DIFUSIÓN DEL ATRACTIVO

LOCAL	X	REGIONAL	X	
NACIONAL		INTERNACIONAL		
<b>12. EVALUACIÓN</b>			Valor	Max.
CALIDAD	CARACTERÍSTICAS		10	15
	USOS O ACTIVIDADES		05	15
	ESTADO DE CONSERVACIÓN DEL ATRACTIVO		08	10
	ESTADO DE CONSERVACIÓN DEL ENTORNO		07	10
APOYO	ACCESOS		07	10
	SERVICIOS		05	10
	ASOCIACIÓN CON OTROS ATRACTIVOS		00	5
SIGNIFICADO	LOCAL		02	2
	REGIONAL		02	4
	NACIONAL		00	7
	INTERNACIONAL		00	12
	<b>TOTAL</b>		46	100
<b>HOLISTICA CONSULTORES:</b> Ficha basada en la metodología para inventarios de atractivos turísticos: MINTUR 2004				

## EL CARNAVAL DE “SANTIAGO” DE BOLÍVAR



Se lo realiza en el mes de febrero, empieza el día sábado con la entrada del “Taita Carnaval” con desfiles de comparsas, engalanado por carros alegóricos adornados con globos y al son de música folclórica nacional; participan escuelas, colegios, clubes deportivos y demás instituciones.

Terminado el desfile, la gente se concentra en las canchas del parque para dar paso a un baile popular, que es amenizado con el “juego de agua”, polvo, serpentinas, a veces huevos, también tintas de varios colores.

Después del juego en las calles, continúa la fiesta en cada casa; las familias se reúnen, se mojan, bailan, cantan coplas carnavaleras y beben licores de manufactura tradicional, además se prepara comida típica como: sopa de gallina criolla, papas con cuy, mote con fritada, dulce de zambo, chigüiles, tamales y chicha de jora, que dependiendo del grado de fermentación también puede ser “chumadora” a decir de los “carnavaleros”.

Ficha para inventario de atractivos turísticos							
<b>1. DATOS GENERALES</b>							
Ficha numero	018	Fecha	11-07-2010				
Encuestador 1	Edison Verdezoto			Encuestador 2	Cesar Tivanlombo		
Supervisor Evaluador	Lcdo. Oswaldo Culqui			Informante 1	Moradores de la Parroquia		
<b>NOMBRE DEL ATRACTIVO PRINCIPAL</b>							
<b>CATEGORÍA:</b>	Manifestaciones Culturales	<b>TIPO:</b>	Acontecimientos Programados	<b>SUBTIPO:</b>	Fiestas		
<b>2. UBICACIÓN.</b>		<b>LOCALIZACIÓN GEOGRÁFICA</b>		<b>CROQUIS</b>			
2.1 Provincia.	Bolívar	2.5 Longitud					
2.2 Cantón	San Miguel	2.6 Latitud	980966				
2.3 Parroquia	Santiago	2.7 Altitud	2548 m.s.n.m				
2.4 Comunidad	Parroquia	2.8 Temperatura	13 a 15°C				
	Santiago	2.9 Humedad					
<b>3. CENTROS URBANOS MÁS CERCANOS AL ATRACTIVO</b>							
Nombre del poblado:	San Miguel de Bolívar						
Distancia en Km:	7 km.	Tiempo Hrs:	30 minutos				
Nombre del poblado:	San José de Chimbo						
Distancia en Km:	5 km.	Tiempo Hrs:	15 minutos				
Nombre del poblado:	Guaranda						
Distancia en Km:	20 km.	Tiempo Hrs:	45 minutos				
<b>Observaciones:</b>							
<b>4. ACCESIBILIDAD HACIA EL ATRACTIVO</b>							
Tipo	Subtipo	Estado de vías					
		Km	Bueno	Regular	Malo		
Terrestre	Asfaltada	5	X				
	Lastrada	2		X			
Transporte		Frecuencia					
		Diaria	Semanal	Mensual	Eventual		
Bus	X				X		
Automóvil	X	X					
4x4	X				X		
Caballo	X				X		
<b>Describir temporalidad:</b> Se puede acceder durante los 365 días del año							
<b>5. ASOCIACIÓN CON ATRACTIVOS SECUNDARIOS</b>							
Nombre	Categoría	Tipología	Subtipos	Longitudes	Latitud	Altitud	Dist. En km
<b>Observaciones:</b>							
<b>6. INFRAESTRUCTURA DE APOYO</b>							
6.1 Agua	Potable	X	Entubada		De pozo		
			No existe		Otros		

6.2 Energía	Sistema Interconectado	X	Generador		No existe	
	Otros (especificar)					
6.3 Alcantarillado	Red Publica	X	Pozo ciego		Pozo séptico	
	No existe		Otros			
6.4 Comunicación	Central Telefónica	X	Domiciliaria	X	Celular	X
	Radio Emisora	X	Radio Comunicación			
	TV Canales		Internet			

**Manejo residuos (especificar):** Recolección de basura

### 7. FACILIDADES TURÍSTICAS

Tipo	Categoría	Lujo		Primera		Segunda		Tercera		Cuarta	
7.1 Alojamiento	Total	Habit.	Plazas	Habit.	Plazas	Habit.	Plazas	Habit.	Plazas	Habit.	Plazas
Hostal	x							18			
Hostal Residencial											
Hostería											
Hotel											
Cabañas											
Pensión											
Otros											

**Otros tipos de establecimientos (especificar, Tipo, Habitación y Plazas:** Cuenta solo con un servicio de alojamiento; también se puede encontrar en los Cantones más cercanos como son San Miguel y Chimbo.

Tipo	Categoría	Lujo		Primera		Segunda		Tercera		Cuarta	
7.2 Alimentación	Total	Mesa	Plazas	Mesa	Plazas	Mesa	Plazas	Mesa	Plazas	Mesa	Plazas
Bar											
Cafetería											
Restaurantes											
Fuentes de soda											
Otros	x										

**Observaciones:** Se puede acceder mediante pedido a los comedores de la parroquia y además a las casas familiares.

Tipo	Categoría	Lujo		Primera		Segunda		Tercera		Cuarta	
7.3 Esparcimiento	Total		Plazas		Plazas		Plazas		Plazas		Plazas

**Observaciones:** No dispone de este servicio

Interpretación Turística	N.-	Descripción
Operadoras y Agencias de Viajes		
Comercios		
Cambios de Moneda		
Ventas de artesanías		
Otros	X	

**Indicar el lugar donde se puede encontrar el servicio de comunicación:** Se puede adquirir información en el Cantón San Miguel, Oficina de Turismo del Cantón Guaranda y Consejo Provincial de Bolívar.

**Observaciones:** Se puede acceder mediante la guía turística y previa planificación de los excursionistas, contactándose con los moradores de la Parroquia Santiago a través de llamadas telefónicas.

## 8. CARACTERIZACIÓN HISTÓRICO –CULTURAL

### EL CARNAVAL DE “SANTIAGO” DE BOLÍVAR

Se lo realiza en el mes de febrero, empieza el día sábado con la entrada del “Taita Carnaval” con desfiles de comparsas, engalanado por carros alegóricos adornados con globos y al son de música folclórica nacional; participan escuelas, colegios, clubes deportivos y demás instituciones.

Terminado el desfile, la gente se concentra en las canchas del parque para dar paso a un baile popular, que es amenizado con el “juego de agua”, polvo, serpentinas, a veces huevos, también tintas de varios colores.

Después del juego en las calles, continúa la fiesta en cada casa; las familias se reúnen, se mojan, bailan, cantan coplas carnavaleras y beben licores de manufactura tradicional, además se prepara comida típica como: sopa de gallina criolla, papas con cuy, mote con fritada, dulce de zambo, chigüüles, tamales y chicha de jora, que dependiendo del grado de fermentación también puede ser “chumadora” a decir de los “carnavaleros”.

### 8.1. CARACTERIZACIÓN GEO-BIO-FÍSICO

Se encuentra ubicada a 2.448 msnm, con una temperatura media de 13 a 15°C. Está situado al pie de dos pequeñas colinas que le cercan por sus lados sur y oeste.

## 9. USO ACTUAL Y ACTIVIDADES TURÍSTICAS QUE SE REALIZAN

Actual	Potencial
Esporádicamente se efectúan actividades comunitarias, previa planificación de quienes interesen conocer el atractivo, excursiones por turistas locales y provinciales. En el mes de julio acuden los turistas por su inmensa fe cristiana.	

## 10. CALIDAD DEL ATRACTIVO

10.1 Estado De Conservación Del Atractivo		Observaciones
Conservado	X	Los sacerdotes y el Párroco de la parroquia con las limosnas de la fiesta mayor, anualmente invierte para mantenerlo en buen estado.
En proceso de deterioro		
En proceso de recuperación		
Deteriorado		
10.2 Calidad Del Entorno Del Atractivo		Observaciones
Conservado	X	Las autoridades de locales tratan de mantener en buen estado las vías de acceso a la parroquia.
En proceso de deterioro		
En proceso de recuperación		
Deteriorado		

**HOLISTICA CONSULTORES:** Ficha basada en la metodología para inventarios de atractivos turísticos: MINTUR 2004

## 11. DIFUSIÓN DEL ATRACTIVO

LOCAL	X	REGIONAL	X
NACIONAL	X	INTERNACIONAL	X

12. EVALUACIÓN		Valor	Max.
	CARACTERÍSTICAS	12	15

CALIDAD	USOS O ACTIVIDADES	10	15
	ESTADO DE CONSERVACIÓN DEL ATRACTIVO	08	10
	ESTADO DE CONSERVACIÓN DEL ENTORNO	07	10
APOYO	ACCESOS	07	10
	SERVICIOS	05	10
	ASOCIACIÓN CON OTROS ATRACTIVOS	00	5
SIGNIFICADO	LOCAL	02	2
	REGIONAL	03	4
	NACIONAL	06	7
	INTERNACIONAL	07	12
	<b>TOTAL</b>	67	100

**HOLISTICA CONSULTORES:** Ficha basada en la metodología para inventarios de atractivos turísticos: MINTUR 2004



## EL FOGÓN A LEÑA



Antiguamente todas las comunidades preparaban sus alimentos en “cocinas a leña” fogones que eran contruidos sobre el suelo, o sobre un “altillo” de adobe o ladrillo, cruzado por varillas de metal para sostener los utensilios de metal o de barro cocido, que eran muy usuales hace no tantos años, con la revolución industrial de los ochentas, aparecen las cocinas a gas; hoy en día la mayor parte de los habitantes utilizan gas pero algunas personas todavía mantienen la costumbre del “fogón a leña” a decir de nuestros mayores “porque” los alimentos tienen mejor sabor; se asan las tortillas de trigo en el carbón, papas, etc., y de acuerdo a la temporada son muy apetecidos los “choclos asados”, los cuales se consumen con queso y mapa güira.

Ficha para inventario de atractivos turísticos							
1. DATOS GENERALES							
Ficha numero	019	Fecha	11-07-2010				
Encuestador 1	Edison Verdezoto			Encuestador 2	Cesar Tivanlombo		
Supervisor Evaluador	Lcdo. Oswaldo Culqui			Informante 1	Moradores de la Parroquia		
NOMBRE DEL ATRACTIVO PRINCIPAL							
<b>CATEGORÍA:</b>	Manifestaciones Culturales	<b>TIPO:</b>	Etnografía	<b>SUBTIPO:</b>	Manifestaciones religiosas, tradiciones y creencias populares		
2. UBICACIÓN.		LOCALIZACIÓN GEOGRÁFICA		CROQUIS			
2.1 Provincia.	Bolívar	2.5 Longitud					
2.2 Cantón	San Miguel	2.6 Latitud	980966				
2.3 Parroquia	Santiago	2.7 Altitud	2548 m.s.n.m				
2.4 Comunidad	Parroquia	2.8 Temperatura	13 a 15°C				
	Santiago	2.9 Humedad					
3. CENTROS URBANOS MÁS CERCANOS AL ATRACTIVO							
Nombre del poblado:	San Miguel de Bolívar						
Distancia en Km:	7 km.	Tiempo Hrs:	30 minutos				
Nombre del poblado:	San José de Chimbo						
Distancia en Km:	5 km.	Tiempo Hrs:	15 minutos				
Nombre del poblado:	Guaranda						
Distancia en Km:	20 km.	Tiempo Hrs:	45 minutos				
<b>Observaciones:</b>							
4. ACCESIBILIDAD HACIA EL ATRACTIVO							
Tipo	Subtipo	Estado de vías					
		Km	Bueno	Regular	Malo		
Terrestre	Asfaltada	5	X				
	Lastrada	2		X			
Transporte	Frecuencia						
	Diaria	Semanal	Mensual	Eventual			
Bus	X				X		
Automóvil	X	X					
4x4	X				X		
Caballo	X				X		
<b>Describir temporalidad:</b> Se puede acceder durante los 365 días del año							
5. ASOCIACIÓN CON ATRACTIVOS SECUNDARIOS							
Nombre	Categoría	Tipología	Subtipos	Longitudes	Latitud	Altitud	Dist. En km
<b>Observaciones:</b>							
6. INFRAESTRUCTURA DE APOYO							
6.1 Agua	Potable	X	Entubada		De pozo		
			No existe		Otros		

6.2 Energía	Sistema Interconectado	X	Generador		No existe	
	Otros (especificar)					
6.3 Alcantarillado	Red Publica	X	Pozo ciego		Pozo séptico	
	No existe		Otros			
6.4 Comunicación	Central Telefónica	X	Domiciliaria	X	Celular	X
	Radio Emisora	X	Radio Comunicación			
	TV Canales		Internet			

**Manejo residuos (especificar):** Recolección de basura

### 7. FACILIDADES TURÍSTICAS

Tipo	Categoría	Lujo		Primera		Segunda		Tercera		Cuarta	
7.1 Alojamiento	Total	Habit.	Plazas	Habit.	Plazas	Habit.	Plazas	Habit.	Plazas	Habit.	Plazas
Hostal	x							18			
Hostal Residencial											
Hostería											
Hotel											
Cabañas											
Pensión											
Otros											

**Otros tipos de establecimientos (especificar, Tipo, Habitación y Plazas:** Cuenta solo con un servicio de alojamiento; también se puede encontrar en los Cantones más cercanos como son San Miguel y Chimbo.

Tipo	Categoría	Lujo		Primera		Segunda		Tercera		Cuarta	
7.2 Alimentación	Total	Mesa	Plazas	Mesa	Plazas	Mesa	Plazas	Mesa	Plazas	Mesa	Plazas
Bar											
Cafetería											
Restaurantes											
Fuentes de soda											
Otros	x										

**Observaciones:** Se puede acceder mediante pedido a los comedores de la parroquia y además a las casas familiares.

Tipo	Categoría	Lujo		Primera		Segunda		Tercera		Cuarta	
7.3 Esparcimiento	Total		Plazas		Plazas		Plazas		Plazas		Plazas

**Observaciones:** No dispone de este servicio

Interpretación Turística	N.-	Descripción
Operadoras y Agencias de Viajes		
Comercios		
Cambios de Moneda		
Ventas de artesanías		
Otros	X	

**Indicar el lugar donde se puede encontrar el servicio de comunicación:** Se puede adquirir información en el Cantón San Miguel, Oficina de Turismo del Cantón Guaranda y Consejo Provincial de Bolívar.

**Observaciones:** Se puede acceder mediante la guía turística y previa planificación de los excursionistas, contactándose con los moradores de la Parroquia Santiago a través de llamadas telefónicas.

## 8. CARACTERIZACIÓN HISTÓRICO –CULTURAL

### EL FOGÓN A LEÑA

Antiguamente todas las comunidades preparaban sus alimentos en “cocinas a leña” fogones que eran construidos sobre el suelo, o sobre un “altillo” de adobe o ladrillo, cruzado por varillas de metal para sostener los utensilios de metal o de barro cocido, que eran muy usuales hace no tantos años, con la revolución industrial de los ochentas, aparecen las cocinas a gas; hoy en día la mayor parte de los habitantes utilizan gas pero alguna personas todavía mantienen la costumbre del “fogón a leña” a decir de nuestros mayores “porque” los alimentos tienen mejor sabor; se asan las tortillas de trigo en el carbón, papas etc. y de acuerdo a la temporada son muy apetecidos los “choclos asados”, los cuales se consumen con queso y mapa güira.

### 8.1. CARACTERIZACIÓN GEO-BIO-FÍSICO

Se encuentra ubicada a 2.448 msnm, con una temperatura media de 13 a 15°C. Está situado al pie de dos pequeñas colinas que le cercan por sus lados sur y oeste.

## 9. USO ACTUAL Y ACTIVIDADES TURÍSTICAS QUE SE REALIZAN

Actual	Potencial
<p>Esporádicamente se efectúan actividades comunitarias, previa planificación de quienes interesen conocer el atractivo, excursiones por turistas locales y provinciales. En el mes de julio acuden los turistas por su inmensa fe cristiana.</p>	

## 10. CALIDAD DEL ATRACTIVO

10.1 Estado De Conservación Del Atractivo		Observaciones
Conservado	X	Los priostes y el l Párroco de la parroquia con las limosnas de la fiesta mayor, anualmente invierte para mantenerlo en buen estado.
En proceso de deterioro		
En proceso de recuperación		
Deteriorado		
10.2 Calidad Del Entorno Del Atractivo		Observaciones
Conservado	X	Las autoridades de locales tratan de mantener en buen estado las vías de acceso a la parroquia.
En proceso de deterioro		
En proceso de recuperación		
Deteriorado		

**HOLISTICA CONSULTORES:** Ficha basada en la metodología para inventarios de atractivos turísticos: MINTUR 2004

## 11. DIFUSIÓN DEL ATRACTIVO

LOCAL	X	REGIONAL	X
NACIONAL		INTERNACIONAL	

## 12. EVALUACIÓN

		Valor	Max.
	CARACTERÍSTICAS	03	15
	USOS O ACTIVIDADES	00	15

CALIDAD	ESTADO DE CONSERVACIÓN DEL ATRACTIVO	03	10
	ESTADO DE CONSERVACIÓN DEL ENTORNO	05	10
APOYO	ACCESOS	04	10
	SERVICIOS	05	10
	ASOCIACIÓN CON OTROS ATRACTIVOS	00	5
SIGNIFICADO	LOCAL	01	2
	REGIONAL	02	4
	NACIONAL	00	7
	INTERNACIONAL	00	12
	<b>TOTAL</b>	23	100

**HOLISTICA CONSULTORES:** Ficha basada en la metodología para inventarios de atractivos turísticos: MINTUR 2004

## PLANTAS DE “MUSANCETA Y MELCOCHAS”



Esta planta tiene capas en forma de barcos los cuales sirven para hacer melcochas; la panela se “coce” con un poco de agua a fuego lento meciendo constantemente para que no se asienten y se haga obscura la mezcla, hasta que esté a punto de caramelo, luego se estira en los barcos (musanseta), cuando esté un poco fría se agrega maní, se lo mezcla y se empieza a estirar hasta que de un color blanquecino; los alumnos de la Catequesis y de Instituciones educativas cuando salen de excursión dentro de la esta parroquia, suelen realizar esta actividad y los niños lo utilizan estos tallos para jugar resbalándose por las pendientes cubiertas de césped, además se usa para alimento de cuyes.

Ficha para inventario de atractivos turísticos							
<b>1. DATOS GENERALES</b>							
Ficha numero	020	Fecha	11-07-2010				
Encuestador 1	Edison Verdezoto			Encuestador 2	Cesar Tivanlombo		
Supervisor Evaluador	Lcdo. Oswaldo Culqui			Informante 1	Moradores de la Parroquia		
<b>NOMBRE DEL ATRACTIVO PRINCIPAL</b>							
<b>CATEGORÍA:</b>	Manifestaciones Culturales	<b>TIPO:</b>	Acontecimientos Programados	<b>SUBTIPO:</b>	Gastronomía		
<b>2. UBICACIÓN.</b>		<b>LOCALIZACIÓN GEOGRÁFICA</b>		<b>CROQUIS</b>			
2.1 Provincia.	Bolívar	2.5 Longitud					
2.2 Cantón	San Miguel	2.6 Latitud	980966				
2.3 Parroquia	Santiago	2.7 Altitud	2548 m.s.n.m				
2.4 Comunidad	Parroquia	2.8 Temperatura	13 a 15°C				
	Santiago	2.9 Humedad					
<b>3. CENTROS URBANOS MÁS CERCANOS AL ATRACTIVO</b>							
Nombre del poblado:	San Miguel de Bolívar						
Distancia en Km:	7 km.	Tiempo Hrs:	30 minutos				
Nombre del poblado:	San José de Chimbo						
Distancia en Km:	5 km.	Tiempo Hrs:	15 minutos				
Nombre del poblado:	Guaranda						
Distancia en Km:	20 km.	Tiempo Hrs:	45 minutos				
<b>Observaciones:</b>							
<b>4. ACCESIBILIDAD HACIA EL ATRACTIVO</b>							
<b>Tipo</b>	<b>Subtipo</b>	<b>Estado de vías</b>					
		Km	Bueno	Regular	Malo		
Terrestre	Asfaltada	5	X				
	Lastrada	2		X			
<b>Transporte</b>		<b>Frecuencia</b>					
		<b>Diaria</b>	<b>Semanal</b>	<b>Mensual</b>	<b>Eventual</b>		
Bus	X				X		
Automóvil	X	X					
4x4	X				X		
Caballo	X				X		
<b>Describir temporalidad:</b> Se puede acceder durante los 365 días del año							
<b>5. ASOCIACIÓN CON ATRACTIVOS SECUNDARIOS</b>							
<b>Nombre</b>	<b>Categoría</b>	<b>Tipología</b>	<b>Subtipos</b>	<b>Longitudes</b>	<b>Latitud</b>	<b>Altitud</b>	<b>Dist. En km</b>
<b>Observaciones:</b>							
<b>6. INFRAESTRUCTURA DE APOYO</b>							
6.1 Agua	Potable	X	Entubada		De pozo		
			No existe		Otros		

6.2 Energía	Sistema Interconectado	X	Generador		No existe	
	Otros (especificar)					
6.3 Alcantarillado	Red Publica	X	Pozo ciego		Pozo séptico	
	No existe		Otros			
6.4 Comunicación	Central Telefónica	X	Domiciliaria	X	Celular	X
	Radio Emisora	X	Radio Comunicación			
	TV Canales		Internet			

**Manejo residuos (especificar):** Recolección de basura

### 7. FACILIDADES TURÍSTICAS

Tipo	Categoría	Lujo		Primera		Segunda		Tercera		Cuarta	
7.1 Alojamiento	Total	Habit.	Plazas	Habit.	Plazas	Habit.	Plazas	Habit.	Plazas	Habit.	Plazas
Hostal	x							18			
Hostal Residencial											
Hostería											
Hotel											
Cabañas											
Pensión											
Otros											

**Otros tipos de establecimientos (especificar, Tipo, Habitación y Plazas:** Cuenta solo con un servicio de alojamiento; también se puede encontrar en los Cantones más cercanos como son San Miguel y Chimbo.

Tipo	Categoría	Lujo		Primera		Segunda		Tercera		Cuarta	
7.2 Alimentación	Total	Mesa	Plazas	Mesa	Plazas	Mesa	Plazas	Mesa	Plazas	Mesa	Plazas
Bar											
Cafetería											
Restaurantes											
Fuentes de soda											
Otros	x										

**Observaciones:** Se puede acceder mediante pedido a los comedores de la parroquia y además a las casas familiares.

Tipo	Categoría	Lujo		Primera		Segunda		Tercera		Cuarta	
7.3 Esparcimiento	Total		Plazas		Plazas		Plazas		Plazas		Plazas

**Observaciones:** No dispone de este servicio

Interpretación Turística	N.-	Descripción
Operadoras y Agencias de Viajes		
Comercios		
Cambios de Moneda		
Ventas de artesanías		
Otros	X	

**Indicar el lugar donde se puede encontrar el servicio de comunicación:** Se puede adquirir información en el Cantón San Miguel, Oficina de Turismo del Cantón Guaranda y Consejo Provincial de Bolívar.



**Observaciones:** Se puede acceder mediante la guía turística y previa planificación de los excursionistas, contactándose con los moradores de la Parroquia Santiago a través de llamadas telefónicas.

## 8. CARACTERIZACIÓN HISTÓRICO –CULTURAL

### PLANTAS DE “MUSANCETA Y MELCOCHAS”

Esta planta tiene capas en forma de barcos los cuales sirven para hacer melcochas; la panela se “coce” con un poco de agua a fuego lento meciendo constantemente para que no se asienten y se haga obscura la mezcla, hasta que esté a punto de caramelo, luego se estira en los barcos (musanceta), cuando esté un poco fría se agrega maní, se lo mezcla y se empieza a estirar hasta que de un color blanquecino; los alumnos de la Catequesis y de Instituciones educativas cuando salen de excursión dentro de la esta parroquia, suelen realizar esta actividad y los niños lo utilizan estos tallos para jugar resbalándose por las pendientes cubiertas de césped, además se usa para alimento de cuyes.

### 8.1. CARACTERIZACIÓN GEO-BIO-FÍSICO

Se encuentra ubicada a 2.448 msnm, con una temperatura media de 13 a 15°C. Está situado al pie de dos pequeñas colinas que le cercan por sus lados sur y oeste.

## 9. USO ACTUAL Y ACTIVIDADES TURÍSTICAS QUE SE REALIZAN

Actual	Potencial
Esporádicamente se efectúan actividades comunitarias, previa planificación de quienes interesen conocer el atractivo, excursiones por turistas locales y provinciales. En el mes de julio acuden los turistas por su inmensa fe cristiana.	

## 10. CALIDAD DEL ATRACTIVO

10.1 Estado De Conservación Del Atractivo		Observaciones
Conservado	X	Los priostes y el l Párroco de la parroquia con las limosnas de la fiesta mayor, anualmente invierte para mantenerlo en buen estado.
En proceso de deterioro		
En proceso de recuperación		
Deteriorado		
10.2 Calidad Del Entorno Del Atractivo		Observaciones
Conservado	X	Las autoridades de locales tratan de mantener en buen estado las vías de acceso a la parroquia.
En proceso de deterioro		
En proceso de recuperación		
Deteriorado		

**HOLISTICA CONSULTORES:** Ficha basada en la metodología para inventarios de atractivos turísticos: MINTUR 2004

## 11. DIFUSIÓN DEL ATRACTIVO


LOCAL	X	REGIONAL
NACIONAL		INTERNACIONAL

12. EVALUACIÓN		Valor	Max.
CALIDAD	CARACTERÍSTICAS	03	15
	USOS O ACTIVIDADES	00	15
	ESTADO DE CONSERVACIÓN DEL ATRACTIVO	03	10
	ESTADO DE CONSERVACIÓN DEL ENTORNO	05	10

APOYO	ACCESOS	04	10
	SERVICIOS	05	10
	ASOCIACIÓN CON OTROS ATRACTIVOS	00	5
SIGNIFICADO	LOCAL	01	2
	REGIONAL	00	4
	NACIONAL	00	7
	INTERNACIONAL	00	12
	<b>TOTAL</b>	21	100

**HOLISTICA CONSULTORES:** Ficha basada en la metodología para inventarios de atractivos turísticos: MINTUR 2004

## RÍO “SANTIAGO”



Es utilizado para el mantenimiento de las Instalaciones de piscicultura de la “Universidad Estatal de Bolívar”; también para los molinos que siguen golpeando las aspas de los molinos para pulverizar los granos día a día, jugando con la corriente de sus aguas.

A sus orillas existe una vegetación exuberante, con una variedad de plantas epífitas y plantas introducidas como eucalipto y ciprés. En Totoras se puede observar otro tipo de vegetación de páramo.

Además es utilizado para regadíos de productos agrícolas, pastizales y ganadería, antiguamente se acudía a lavar ropa debido a la escases de agua en sus hogares. A sus orillas existe una vegetación exuberante con una variedad de plantas epífitas y plantas introducidas como eucalipto y ciprés.

Ficha para inventario de atractivos turísticos									
1. DATOS GENERALES									
Ficha numero	021	Fecha	11-07-2010						
Encuestador 1	Edison Verdezoto			Encuestador 2	Cesar Tivanlombo				
Supervisor Evaluador	Lcdo. Oswaldo Culqui			Informante 1	Moradores de la Parroquia				
NOMBRE DEL ATRACTIVO PRINCIPAL									
CATEGORÍA:	Sitios Naturales		TIPO:	Ríos		SUBTIPO:	Riachuelo		
2. UBICACIÓN.		LOCALIZACIÓN GEOGRÁFICA		CROQUIS					
2.1 Provincia.	Bolívar		2.5 Longitud						
2.2 Cantón	San Miguel		2.6 Latitud					980966	
2.3 Parroquia	Santiago		2.7 Altitud					2548 m.s.n.m	
2.4 Comunidad	Parroquia		2.8 Temperatura					13 a 15°C	
	Santiago		2.9 Humedad						
3. CENTROS URBANOS MÁS CERCANOS AL ATRACTIVO									
Nombre del poblado:	San Miguel de Bolívar								
Distancia en Km:	7 km.		Tiempo Hrs:	30 minutos					
Nombre del poblado:	San José de Chimbo								
Distancia en Km:	5 km.		Tiempo Hrs:	15 minutos					
Nombre del poblado:	Guaranda								
Distancia en Km:	20 km.		Tiempo Hrs:	45 minutos					
Observaciones:									
4. ACCESIBILIDAD HACIA EL ATRACTIVO									
Tipo	Subtipo	Estado de vías							
		Km	Bueno	Regular	Malo				
Terrestre	Asfaltada	5	X						
	Lastrada	2		X					
Transporte		Frecuencia							
		Diaria	Semanal	Mensual	Eventual				
Bus	X				X				
Automóvil	X	X							
4x4	X				X				
Caballo	X				X				
<b>Describir temporalidad:</b> Se puede acceder durante los 365 días del año									
5. ASOCIACIÓN CON ATRACTIVOS SECUNDARIOS									
Nombre	Categoría	Tipología	Subtipos	Longitudes	Latitud	Altitud	Dist. En km		
Observaciones:									
6. INFRAESTRUCTURA DE APOYO									
6.1 Agua	Potable	X	Entubada		De pozo				
			No existe		Otros				
	Sistema	X	Generador		No existe				

6.2 Energía	Interconectado					
	Otros (especificar)					
6.3 Alcantarillado	Red Publica	X	Pozo ciego		Pozo séptico	
	No existe		Otros			
6.4 Comunicación	Central Telefónica	X	Domiciliaria	X	Celular	X
	Radio Emisora	X	Radio Comunicación			
	TV Canales		Internet			

**Manejo residuos (especificar):** Recolección de basura

### 7. FACILIDADES TURÍSTICAS

Tipo	Categoría	Lujo		Primera		Segunda		Tercera		Cuarta	
	Total	Habit.	Plazas	Habit.	Plazas	Habit.	Plazas	Habit.	Plazas	Habit.	Plazas
7.1 Alojamiento											
Hostal	X							18			
Hostal Residencial											
Hostería											
Hotel											
Cabañas											
Pensión											
Otros											

**Otros tipos de establecimientos (especificar, Tipo, Habitación y Plazas:** Cuenta solo con un servicio de alojamiento; también se puede encontrar en los Cantones más cercanos como son San Miguel y Chimbo.

Tipo	Categoría	Lujo		Primera		Segunda		Tercera		Cuarta	
	Total	Mesa	Plazas	Mesa	Plazas	Mesa	Plazas	Mesa	Plazas	Mesa	Plazas
7.2 Alimentación											
Bar											
Cafetería											
Restaurantes											
Fuentes de soda											
Otros	X										

**Observaciones:** Se puede acceder mediante pedido a los comedores de la parroquia y además a las casas familiares.

Tipo	Categoría	Lujo		Primera		Segunda		Tercera		Cuarta	
	Total		Plazas		Plazas		Plazas		Plazas		Plazas
7.3 Esparcimiento											

**Observaciones:** No dispone de este servicio

Interpretación Turística	N.-	Descripción
Operadoras y Agencias de Viajes		
Comercios		
Cambios de Moneda		
Ventas de artesanías		
Otros	X	

**Indicar el lugar donde se puede encontrar el servicio de comunicación:** Se puede adquirir información en el Cantón San Miguel, Oficina de Turismo del Cantón Guaranda y Consejo Provincial de Bolívar.

**Observaciones:** Se puede acceder mediante la guía turística y previa planificación de los excursionistas, contactándose con los moradores de la

Parroquia Santiago a través de llamadas telefónicas.	
<b>8. CARACTERIZACIÓN HISTÓRICO –CULTURAL</b>	
<b>RÍO “SANTIAGO”</b>	
Es utilizado para el mantenimiento de las Instalaciones de piscicultura de la “Universidad Estatal de Bolívar”; también para los molinos que siguen golpeando las aspas de los molinos para pulverizar los granos día a día, jugando con la corriente de sus aguas.	
A sus orillas existe una vegetación exuberante, con una variedad de plantas epífitas y plantas introducidas como eucalipto y ciprés. En Totoras se puede observar otro tipo de vegetación de páramo.	
<b>8.1. CARACTERIZACIÓN GEO-BIO-FÍSICO</b>	
Se encuentra ubicada a 2.448 msnm, con una temperatura media de 13 a 15°C. Está situado al pie de dos pequeñas colinas que le cercan por sus lados sur y oeste.	
<b>9. USO ACTUAL Y ACTIVIDADES TURÍSTICAS QUE SE REALIZAN</b>	
Actual	Potencial
Esporádicamente se efectúan actividades comunitarias, previa planificación de quienes interesen conocer el atractivo, excursiones por turistas locales y provinciales. En el mes de julio acuden los turistas por su inmensa fe cristiana.	
<b>10. CALIDAD DEL ATRACTIVO</b>	
<b>10.1 Estado De Conservación Del Atractivo</b>	<b>Observaciones</b>
Conservado	X
En proceso de deterioro	
En proceso de recuperación	
Deteriorado	
<b>10.2 Calidad Del Entorno Del Atractivo</b>	<b>Observaciones</b>
Conservado	X
En proceso de deterioro	
En proceso de recuperación	
Deteriorado	
<b>HOLISTICA CONSULTORES:</b> Ficha basada en la metodología para inventarios de atractivos turísticos: MINTUR 2004	

<b>11. DIFUSIÓN DEL ATRACTIVO</b>				
LOCAL	X	REGIONAL	X	
NACIONAL		INTERNACIONAL		
<b>12. EVALUACIÓN</b>			Valor	Max.
CALIDAD	CARACTERÍSTICAS		05	15
	USOS O ACTIVIDADES		05	15
	ESTADO DE CONSERVACIÓN DEL ATRACTIVO		03	10
	ESTADO DE CONSERVACIÓN DEL ENTORNO		05	10
	ACCESOS		06	10

APOYO	SERVICIOS	05	10
	ASOCIACIÓN CON OTROS ATRACTIVOS	00	5
SIGNIFICADO	LOCAL	02	2
	REGIONAL	03	4
	NACIONAL	00	7
	INTERNACIONAL	00	12
	<b>TOTAL</b>	34	100

**HOLISTICA CONSULTORES:** Ficha basada en la metodología para inventarios de atractivos turísticos: MINTUR 2004

## OTROS RÍOS DE LA PARROQUIA “SANTIAGO”



Río Tataguaso

Río Patul

Río Milloguayco

Además es utilizado para regadíos de productos agrícolas, pastizales y ganadería, antiguamente se acudía a lavar ropa debido a la escases de agua en sus hogares. A sus orillas existe una vegetación exuberante con una variedad de plantas epífitas y plantas introducidas como eucalipto y ciprés.



Ficha para inventario de atractivos turísticos							
1. DATOS GENERALES							
Ficha numero	022	Fecha	11-07-2010				
Encuestador 1	Edison Verdezoto			Encuestador 2	Cesar Tivanlombo		
Supervisor Evaluador	Lcdo. Oswaldo Culqui			Informante 1	Moradores de la Parroquia		
NOMBRE DEL ATRACTIVO PRINCIPAL							
CATEGORÍA:	Sitios Naturales	TIPO:	Ríos	SUBTIPO:	Riachuelo		
2. UBICACIÓN.		LOCALIZACIÓN GEOGRÁFICA		CROQUIS			
2.1 Provincia.	Bolívar	2.5 Longitud					
2.2 Cantón	San Miguel	2.6 Latitud	980966				
2.3 Parroquia	Santiago	2.7 Altitud	2548 m.s.n.m				
2.4 Comunidad	Parroquia	2.8 Temperatura	13 a 15°C				
	Santiago	2.9 Humedad					
3. CENTROS URBANOS MÁS CERCANOS AL ATRACTIVO							
Nombre del poblado:	San Miguel de Bolívar						
Distancia en Km:	7 km.	Tiempo Hrs:	30 minutos				
Nombre del poblado:	San José de Chimbo						
Distancia en Km:	5 km.	Tiempo Hrs:	15 minutos				
Nombre del poblado:	Guaranda						
Distancia en Km:	20 km.	Tiempo Hrs:	45 minutos				
Observaciones:							
4. ACCESIBILIDAD HACIA EL ATRACTIVO							
Tipo	Subtipo	Estado de vías					
		Km	Bueno	Regular	Malo		
Terrestre	Asfaltada						
	Lastrada						
Transporte		Frecuencia					
		Diaria	Semanal	Mensual	Eventual		
Bus	X				X		
Automóvil	X	X					
4x4	X				X		
Caballo	X				X		
Describir temporalidad: Se puede acceder durante los 365 días del año							
5. ASOCIACIÓN CON ATRACTIVOS SECUNDARIOS							
Nombre	Categoría	Tipología	Subtipos	Longitudes	Latitud	Altitud	Dist. En km
Observaciones:							
6. INFRAESTRUCTURA DE APOYO							
6.1 Agua	Potable	X	Entubada		De pozo		
			No existe		Otros		
	Sistema	X	Generador		No existe		

6.2 Energía	Interconectado					
	Otros (especificar)					
6.3 Alcantarillado	Red Publica	X	Pozo ciego		Pozo séptico	
	No existe		Otros			
6.4 Comunicación	Central Telefónica	X	Domiciliaria	X	Celular	X
	Radio Emisora	X	Radio Comunicación			
	TV Canales		Internet			

**Manejo residuos (especificar):** Recolección de basura

### 7. FACILIDADES TURÍSTICAS

Tipo	Categoría	Lujo		Primera		Segunda		Tercera		Cuarta	
	Total	Habit.	Plazas	Habit.	Plazas	Habit.	Plazas	Habit.	Plazas	Habit.	Plazas
7.1 Alojamiento											
Hostal	X							18			
Hostal Residencial											
Hostería											
Hotel											
Cabañas											
Pensión											
Otros											

**Otros tipos de establecimientos (especificar, Tipo, Habitación y Plazas:** Cuenta solo con un servicio de alojamiento; también se puede encontrar en los Cantones más cercanos como son San Miguel y Chimbo.

Tipo	Categoría	Lujo		Primera		Segunda		Tercera		Cuarta	
	Total	Mesa	Plazas	Mesa	Plazas	Mesa	Plazas	Mesa	Plazas	Mesa	Plazas
7.2 Alimentación											
Bar											
Cafetería											
Restaurantes											
Fuentes de soda											
Otros	X										

**Observaciones:** Se puede acceder mediante pedido a los comedores de la parroquia y además a las casas familiares.

Tipo	Categoría	Lujo		Primera		Segunda		Tercera		Cuarta	
	Total		Plazas		Plazas		Plazas		Plazas		Plazas
7.3 Esparcimiento											

**Observaciones:** No dispone de este servicio

Interpretación Turística	N.-	Descripción
Operadoras y Agencias de Viajes		
Comercios		
Cambios de Moneda		
Ventas de artesanías		
Otros	X	

**Indicar el lugar donde se puede encontrar el servicio de comunicación:** Se puede adquirir información en el Cantón San Miguel, Oficina de Turismo del Cantón Guaranda y Consejo Provincial de Bolívar.

**Observaciones:** Se puede acceder mediante la guía turística y previa planificación de los excursionistas, contactándose con los moradores de la

Parroquia Santiago a través de llamadas telefónicas.		
<b>8. CARACTERIZACIÓN HISTÓRICO –CULTURAL</b>		
<b>OTROS RÍOS DE LA PARROQUIA “SANTIAGO”</b>		
Río Tataguaso		
Río Patul		
Río Milloguayco		
Estos ríos son utilizados para regadíos de productos agrícolas, pastizales y ganadería. A sus orillas existe una vegetación exuberante con una variedad de plantas epífitas y plantas introducidas como eucalipto y ciprés.		
<b>8.1. CARACTERIZACIÓN GEO-BIO-FÍSICO</b>		
Se encuentra ubicada a 2.448 msnm, con una temperatura media de 13 a 15°C.		
<b>9. USO ACTUAL Y ACTIVIDADES TURÍSTICAS QUE SE REALIZAN</b>		
Actual	Potencial	
<p>Esporádicamente se efectúan actividades comunitarias, previa planificación de quienes interesen conocer el atractivo, excursiones por turistas locales y provinciales. En el mes de julio acuden los turistas por su inmensa fe cristiana.</p>		
<b>10. CALIDAD DEL ATRACTIVO</b>		
<b>10.1 Estado De Conservación Del Atractivo</b>	<b>Observaciones</b>	
Conservado	X	Los priostes y el Párroco de la parroquia con las limosnas de la fiesta mayor, anualmente invierte para mantenerlo en buen estado.
En proceso de deterioro		
En proceso de recuperación		
Deteriorado		
<b>10.2 Calidad Del Entorno Del Atractivo</b>	<b>Observaciones</b>	
Conservado	X	Las autoridades de locales tratan de mantener en buen estado las vías de acceso a la parroquia.
En proceso de deterioro		
En proceso de recuperación		
Deteriorado		
<b>HOLISTICA CONSULTORES:</b> Ficha basada en la metodología para inventarios de atractivos turísticos: MINTUR 2004		

<b>11. DIFUSIÓN DEL ATRACTIVO</b>				
LOCAL	X	REGIONAL		
NACIONAL		INTERNACIONAL		
<b>12. EVALUACIÓN</b>			Valor	Max.
CALIDAD	CARACTERÍSTICAS		03	15
	USOS O ACTIVIDADES		00	15
	ESTADO DE CONSERVACIÓN DEL ATRACTIVO		03	10

	ESTADO DE CONSERVACIÓN DEL ENTORNO	05	10
APOYO	ACCESOS	04	10
	SERVICIOS	05	10
	ASOCIACIÓN CON OTROS ATRACTIVOS	00	5
SIGNIFICADO	LOCAL	01	2
	REGIONAL	00	4
	NACIONAL	00	7
	INTERNACIONAL	00	12
	<b>TOTAL</b>	21	100

**HOLISTICA CONSULTORES:** Ficha basada en la metodología para inventarios de atractivos turísticos: MINTUR 2004

## ASPECTOS PRODUCTIVOS



La mayor parte de la gente “Santiagoña” se dedica a la agricultura y ganadería; toda su área de tierra está parcelada; su clima es inmejorable, goza en toda su extensión de todas las ventajas propias de una zona intermedia entre el Litoral y la Sierra; sus productos son de excelente calidad y de lo más variados.

### **Actividades Económicas:**

Las principales actividades de la parroquia son la agricultura, la ganadería y el comercio.

### **AGRICULTURA**

Preparación de tierras con arado de animales y el azadón de acero.

#### **❖ Sembríos**

Dentro de nuestra parroquia podemos citar los siguientes productos como son: Maíz, morocho, trigo, cebada, haba, alverja, lenteja.

#### **❖ Hortalizas:**

Col, lechuga, remolacha, zanahoria, acelga, cebolla blanca, cilantro, perejil.

#### **❖ Tubérculos**

Papas, mellocos, ocas.

#### **❖ Plantas medicinales**

Manzanilla, orégano, tomillo, toronjil, hierba buena, cola de caballo, entre otros.

### **GANADERÍA**

Ovino, bobino, porcino, caballar y otros.

Ficha para inventario de atractivos turísticos							
<b>1. DATOS GENERALES</b>							
Ficha numero	023	Fecha	11-07-2010				
Encuestador 1	Edison Verdezoto			Encuestador 2	Cesar Tivanlombo		
Supervisor Evaluador	Lcdo. Oswaldo Culqui			Informante 1	Moradores de la Parroquia		
<b>NOMBRE DEL ATRACTIVO PRINCIPAL</b>							
<b>CATEGORÍA:</b>	Sitios Naturales	<b>TIPO:</b>	Explotación Agropecuaria	<b>SUBTIPO:</b>	Cultivos		
<b>2. UBICACIÓN.</b>		<b>LOCALIZACIÓN GEOGRÁFICA</b>		<b>CROQUIS</b>			
2.1 Provincia.	Bolívar	2.5 Longitud					
2.2 Cantón	San Miguel	2.6 Latitud	980966				
2.3 Parroquia	Santiago	2.7 Altitud	2548 m.s.n.m				
2.4 Comunidad	Parroquia	2.8 Temperatura	13 a 15°C				
	Santiago	2.9 Humedad					
<b>3. CENTROS URBANOS MÁS CERCANOS AL ATRACTIVO</b>							
Nombre del poblado:	San Miguel de Bolívar						
Distancia en Km:	7 km.	Tiempo Hrs:	30 minutos				
Nombre del poblado:	San José de Chimbo						
Distancia en Km:	5 km.	Tiempo Hrs:	15 minutos				
Nombre del poblado:	Guaranda						
Distancia en Km:	20 km.	Tiempo Hrs:	45 minutos				
<b>Observaciones:</b>							
<b>4. ACCESIBILIDAD HACIA EL ATRACTIVO</b>							
<b>Tipo</b>	<b>Subtipo</b>	<b>Estado de vías</b>					
		Km	Bueno	Regular	Malo		
Terrestre	Asfaltada	4	X				
	Lastrada	3		X			
<b>Transporte</b>		<b>Frecuencia</b>					
		<b>Diaria</b>	<b>Semanal</b>	<b>Mensual</b>	<b>Eventual</b>		
Bus	X				X		
Automóvil	X	X					
4x4	X				X		
Caballo	X				X		
<b>Describir temporalidad:</b> Se puede acceder durante los 365 días del año							
<b>5. ASOCIACIÓN CON ATRACTIVOS SECUNDARIOS</b>							
<b>Nombre</b>	<b>Categoría</b>	<b>Tipología</b>	<b>Subtipos</b>	<b>Longitudes</b>	<b>Latitud</b>	<b>Altitud</b>	<b>Dist. En km</b>
<b>Observaciones:</b>							
<b>6. INFRAESTRUCTURA DE APOYO</b>							
6.1 Agua	Potable	X	Entubada		De pozo		
			No existe		Otros		

6.2 Energía	Sistema Interconectado	X	Generador		No existe	
	Otros (especificar)					
6.3 Alcantarillado	Red Publica	X	Pozo ciego		Pozo séptico	
	No existe		Otros			
6.4 Comunicación	Central Telefónica	X	Domiciliaria	X	Celular	X
	Radio Emisora	X	Radio Comunicación			
	TV Canales		Internet			

**Manejo residuos (especificar):** Recolección de basura

### 7. FACILIDADES TURÍSTICAS

Tipo	Categoría	Lujo		Primera		Segunda		Tercera		Cuarta	
7.1 Alojamiento	Total	Habit.	Plazas	Habit.	Plazas	Habit.	Plazas	Habit.	Plazas	Habit.	Plazas
Hostal	X							18			
Hostal Residencial											
Hostería											
Hotel											
Cabañas											
Pensión											
Otros											

**Otros tipos de establecimientos (especificar, Tipo, Habitación y Plazas):** Cuenta solo con un servicio de alojamiento; también se puede encontrar en los Cantones más cercanos como son San Miguel y Chimbo.

Tipo	Categoría	Lujo		Primera		Segunda		Tercera		Cuarta	
7.2 Alimentación	Total	Mesa	Plazas	Mesa	Plazas	Mesa	Plazas	Mesa	Plazas	Mesa	Plazas
Bar											
Cafetería											
Restaurantes											
Fuentes de soda											
Otros	X										

**Observaciones:** Se puede acceder mediante pedido a los comedores de la parroquia y además a las casas familiares.

Tipo	Categoría	Lujo		Primera		Segunda		Tercera		Cuarta	
7.3 Esparcimiento	Total		Plazas		Plazas		Plazas		Plazas		Plazas

**Observaciones:** No dispone de este servicio

Interpretación Turística	N.-	Descripción
Operadoras y Agencias de Viajes		
Comercios		
Cambios de Moneda		
Ventas de artesanías		
Otros	X	

**Indicar el lugar donde se puede encontrar el servicio de comunicación:** Se puede adquirir información en el Cantón San Miguel, Oficina de Turismo del Cantón Guaranda y Consejo Provincial de Bolívar.

**Observaciones:** Se puede acceder mediante la guía turística y previa planificación de los excursionistas, contactándose con los moradores de la Parroquia Santiago a través de llamadas telefónicas.

## 8. CARACTERIZACIÓN HISTÓRICO –CULTURAL

### ASPECTOS PRODUCTIVOS

La mayor parte de la gente “Santiagueña” se dedica a la agricultura y ganadería; toda su área de tierra está parcelada; su clima es inmejorable, goza en toda su extensión de todas las ventajas propias de una zona intermedia entre el Litoral y la Sierra; sus productos son de excelente calidad y de lo más variados.

También se asevera la existencia de oro. Hace muchos años se habló de hallazgos de oro en Patul y Tataguazo. Es rica en minas de plata y mármol que aún no son explotadas; mármol, hulla y yacimientos argentíferos y auríferos en las cercanías de Ungubí y Pacay”.

#### Actividades Económicas:

Las principales actividades de la parroquia son la agricultura, la ganadería y el comercio.

#### AGRICULTURA

Preparación de tierras con arado de animales y el azadón de acero.

##### ❖ Sembríos

Dentro de nuestra parroquia podemos citar los siguientes productos como son: Maíz, morocho, trigo, cebada, haba, alverja, lenteja.

##### ❖ Hortalizas:

Col, lechuga, remolacha, zanahoria, acelga, cebolla blanca, cilantro, perejil.

##### ❖ Tubérculos

Papas, mellocos, ocas.

##### ❖ Plantas medicinales

Manzanilla, orégano, tomillo, toronjil, hierba buena, cola de caballo, entre otros.

#### GANADERÍA

Ovino, bobino, porcino, caballar y otros.

## 8.1. CARACTERIZACIÓN GEO-BIO-FÍSICO

Se encuentra ubicado a 7km del cantón San Miguel, con una temperatura media de 13 a 15°C.

## 9. USO ACTUAL Y ACTIVIDADES TURÍSTICAS QUE SE REALIZAN

Actual	Potencial
<p>Esporádicamente se efectúan actividades comunitarias, previa planificación de quienes interesen conocer el atractivo, excursiones por turistas locales y provinciales. En el mes de julio acuden los turistas por su inmensa fe cristiana.</p>	

## 10. CALIDAD DEL ATRACTIVO

10.1 Estado De Conservación Del Atractivo		Observaciones
Conservado	X	Los priostes y el l Párroco de la parroquia con las limosnas de la fiesta mayor, anualmente invierte para mantenerlo en buen estado.
En proceso de deterioro		



En proceso de recuperación		
Deteriorado		
<b>10.2 Calidad Del Entorno Del Atractivo</b>		<b>Observaciones</b>
Conservado	X	Las autoridades de locales tratan de mantener en buen estado las vías de acceso a la parroquia.
En proceso de deterioro		
En proceso de recuperación		
Deteriorado		
<b>HOLISTICA CONSULTORES:</b> Ficha basada en la metodología para inventarios de atractivos turísticos: MINTUR 2004		

<b>11. DIFUSIÓN DEL ATRACTIVO</b>				
LOCAL	X	REGIONAL	X	
NACIONAL		INTERNACIONAL		
<b>12. EVALUACIÓN</b>			Valor	Max.
CALIDAD	CARACTERÍSTICAS		05	15
	USOS O ACTIVIDADES		05	15
	ESTADO DE CONSERVACIÓN DEL ATRACTIVO		03	10
	ESTADO DE CONSERVACIÓN DEL ENTORNO		05	10
APOYO	ACCESOS		06	10
	SERVICIOS		05	10
	ASOCIACIÓN CON OTROS ATRACTIVOS		00	5
SIGNIFICADO	LOCAL		02	2
	REGIONAL		03	4
	NACIONAL		00	7
	INTERNACIONAL		00	12
	<b>TOTAL</b>		34	100
<b>HOLISTICA CONSULTORES:</b> Ficha basada en la metodología para inventarios de atractivos turísticos: MINTUR 2004				

## CASCADA “AMBROSSIO LASSO”



Esta cascada es el límite con la provincia del Chimborazo, tiene 12 metros aproximadamente, se encuentra a 20 km de la parroquia sus aguas son del río “Tataguaso”.

Este sitio natural no es utilizado para el turismo por falta de información, tiene un paisaje impresionante de sus entornos para quienes gustan de la fotografía; también se pueden realizar baños terapéuticos con el golpe del agua, etc.

Ficha para inventario de atractivos turísticos							
<b>1. DATOS GENERALES</b>							
Ficha numero	024	Fecha	11-07-2010				
Encuestador 1	Edison Verdezoto		Encuestador 2	Cesar Tivanlombo			
Supervisor Evaluador	Lcdo. Oswaldo Culqui		Informante 1	Sr. Manuel Aranda			
<b>NOMBRE DEL ATRACTIVO PRINCIPAL</b>							
<b>CATEGORÍA:</b>	Sitios Naturales		<b>TIPO:</b>	Ríos		<b>SUBTIPO:</b>	Cascadas
<b>2. UBICACIÓN.</b>		<b>LOCALIZACIÓN GEOGRÁFICA</b>		<b>CROQUIS</b>			
2.1 Provincia.	Bolívar	2.5 Longitud	0727204				
2.2 Cantón	San Miguel	2.6 Latitud	980966				
2.3 Parroquia	Santiago	2.7 Altitud	2.700 a 4.335 m.s.n.m				
2.4 Comunidad	Santa Rosa de	2.8 Temperatura	10°C				
	Totoras	2.9 Humedad					
<b>3. CENTROS URBANOS MÁS CERCANOS AL ATRACTIVO</b>							
Nombre del poblado:	Santiago						
Distancia en Km:	20km.	Tiempo Hrs:	1h00				
Nombre del poblado:	San Miguel de Bolívar						
Distancia en Km:	27km.	Tiempo Hrs:	1h30				
Nombre del poblado:	San José de Chimbo						
Distancia en Km:	25km.	Tiempo Hrs:	1h15 minutos				
<b>Observaciones:</b>							
<b>4. ACCESIBILIDAD HACIA EL ATRACTIVO</b>							
<b>Tipo</b>	<b>Subtipo</b>	<b>Estado de vías</b>					
		Km	Bueno	Regular	Malo		
Terrestre	Asfaltada	5	x				
	Lastrada	22		x			
<b>Transporte</b>		<b>Frecuencia</b>					
		<b>Diaria</b>	<b>Semanal</b>	<b>Mensual</b>	<b>Eventual</b>		
Automóvil	X						
4x4	X				X		
Caballo	X				X		
<b>Describir temporalidad:</b> Se puede acceder durante los 365 días del año							
<b>5. ASOCIACIÓN CON ATRACTIVOS SECUNDARIOS</b>							
<b>Nombre</b>	<b>Categoría</b>	<b>Tipología</b>	<b>Subtipos</b>	<b>Longitudes</b>	<b>Latitud</b>	<b>Altitud</b>	<b>Dist. En km</b>
Oso bolsa	Sistema de Áreas Protegidas	Natural	Bosque Protector				4
Ungubí	Sistema de Áreas Protegidas	Natural	Bosque Protector				3
Río Tatahuazo	Sistema Hídrico	Sistema Ecológico	Río				2
<b>Observaciones:</b> Es un inventario asociado con otros atractivos cercanos al Bosque Protector Cashca Totoras							
<b>6. INFRAESTRUCTURA DE APOYO</b>							
6.1 Agua	Potable	x	Entubada	x	De pozo		

			No existe		Otros	
6.2 Energía	Sistema Interconectado	x	nerador		No existe	
	Otros (especificar)					
6.3 Alcantarillado	Red Publica	x	Pozo ciego		Pozo séptico	X
6.4 Comunicación	Central Telefónica		Domiciliaria		Celular	X
	Radio Emisora	x	Radio Comunicación			
	TV Canales	x	Internet			

**Manejo residuos (especificar):** Recolección de basura

### 7. FACILIDADES TURÍSTICAS

Tipo	Categoría	Lujo		Primera		Segunda		Tercera		Cuarta	
<b>7.1 Alojamiento</b>	Total	Habit.	Plazas	Habit.	Plazas	Habit.	Plazas	Habit.	Plazas	Habit.	Plazas
Apto turístico											
Hostal											
Hostal Residencial											
Hostería											
Hotel											
Cabañas											
Pensión											
Otros	X										

**Otros tipos de establecimientos (especificar, Tipo, Habitación y Plazas:** No cuenta con servicio de alojamiento; se puede encontrar en el centro de la Parroquia Santiago o en los Cantones más cercanos como son San Miguel y Chimbo.

Tipo	Categoría	Lujo		Primera		Segunda		Tercera		Cuarta	
<b>7.2 Alimentación</b>	Total	Mesa	Plazas	Mesa	Plazas	Mesa	Plazas	Mesa	Plazas	Mesa	Plazas
Bar											
Cafetería											
Restaurantes											
Fuentes de soda											
Otros											

**Observaciones:** Se puede acceder mediante pedido a los comedores comunitarios y además a las casas familiares.

Tipo	Categoría	Lujo		Primera		Segunda		Tercera		Cuarta	
<b>7.3 Esparcimiento</b>	Total		Plazas		Plazas		Plazas		Plazas		Plazas

**Observaciones:** No dispone de este servicio

Interpretación Turística	N.-	Descripción
Operadoras y Agencias de Viajes		
Comercios		
Cambios de Moneda		
Ventas de artesanías		
Otros	x	

**Indicar el lugar donde se puede encontrar el servicio de comunicación:** Se puede adquirir información en el Cantón San Miguel, Oficina de Turismo del Cantón Guaranda y Consejo Provincial de Bolívar.

**Observaciones:** Se puede acceder mediante la guía turística y previa planificación de los excursionistas, contactándose con los moradores del la Parroquia Santiago o de la Comunidad Santa Rosa de Totoras a través de llamadas telefónicas.

## 8. CARACTERIZACIÓN HISTÓRICO –CULTURAL

### CASCADA “AMBROSSIO LASSO”

Esta cascada es el límite con la provincia del Chimborazo, tiene 12 metros aproximadamente, se encuentra a 20 km de la parroquia sus aguas son del río “Tataguaso”.

Este sitio natural no es utilizado para el turismo por falta de información, tiene un paisaje impresionante de sus entornos para quienes gustan de la fotografía; también se pueden realizar baños terapéuticos con el golpe del agua, etc.

### ACTIVIDADES AGROPECUARIAS COMUNITARIAS

Esta comunidad está dedicada a los pastoreos de diferentes tipos de animales ya que es el medio principal de sustento mediante sus ventas que realizan en las diferentes plazas de de los Cantones de la Provincia Bolívar y además realizan cultivos de productos agrícolas para el sustento de las familias.

## 8.1. CARACTERIZACIÓN GEO-BIO-FÍSICO

Representa un importante relicto boscoso de la vegetación andina no solo para la Provincia de Bolívar sino también para el Ecuador, ya que este tipo de vegetación está casi en extinción en el país.

Se extiende sobre una hondonada formada por dos cerros que se extiende desde una altitud aproximadamente de 2.700 m.s.n.m. hasta cerca de los 4.335 m.s.n.m. en donde se encuentra la zona de transición con el pajonal; la vegetación se presenta más desarrollada conforme se aleja del páramo y cuanto más se acerca a la parte más profunda de la hondonada siendo esta la zona más conservada e inaccesible del sector.

## 9. USO ACTUAL Y ACTIVIDADES TURÍSTICAS QUE SE REALIZAN

Actual	Potencial
Esporádicamente se efectúan actividades comunitarias, previa planificación de quienes interesen conocer el atractivo, excursiones por turistas locales y provinciales, los vecinos de los pueblos cercanos efectúan caminatas en época de vacaciones.	

## 10. CALIDAD DEL ATRACTIVO

10.1 Estado De Conservación Del Atractivo		Observaciones
Conservado		
En proceso de deterioro	x	La comunidad Santa Rosa de Totoras ejerce presión sobre los recursos de la flora y fauna.
En proceso de recuperación		
Deteriorado		
10.2 Calidad Del Entorno Del Atractivo		Observaciones
Conservado		
En proceso de deterioro		
En proceso de recuperación		

Deteriorado	x	El entorno ha sido modificado sobre todo en las partes medias y bajas del los alrededores del sector del Bosque Protector Cashca Totoras, con actividades de tala de árboles para el establecimiento de cultivos de bajo rendimiento.
-------------	---	---

**HOLISTICA CONSULTORES:** Ficha basada en la metodología para inventarios de atractivos turísticos: MINTUR 2004

#### 11. DIFUSIÓN DEL ATRACTIVO

LOCAL	x	REGIONAL	
NACIONAL		INTERNACIONAL	

#### 12. EVALUACIÓN

		Valor	Max.
CALIDAD	CARACTERÍSTICAS	06	15
	USOS O ACTIVIDADES	03	15
	ESTADO DE CONSERVACIÓN DEL ATRACTIVO	07	10
	ESTADO DE CONSERVACIÓN DEL ENTORNO	05	10
APOYO	ACCESOS	07	10
	SERVICIOS	05	10
	ASOCIACIÓN CON OTROS ATRACTIVOS	00	5
SIGNIFICADO	LOCAL	01	2
	REGIONAL	00	4
	NACIONAL	00	7
	INTERNACIONAL	00	12
	<b>TOTAL</b>	34	100

**HOLISTICA CONSULTORES:** Ficha basada en la metodología para inventarios de atractivos turísticos: MINTUR 2004

## BOSQUE PROTECTOR CASHCA TOTORAS



Se deriva de dos voces griegas, “Cashca” y “Totoras”, su nombre se debe al árbol de Cashca que es el más alto de este bosque y a la Comunidad donde se asienta.

Se encuentra ubicado en Santa Rosa de Totoras a 10 km de la parroquia Santiago, su extensión es de 6.537 hectáreas.

Es un bosque subtropical andino. Su temperatura promedio, es de 8 °C. Su altitud fluctúa desde los 2.800 m.s.n.m. hasta cerca de los 3.000 m.s.n.m.

Es un lugar muy atractivo y acogedor en donde se puede realizar caminatas al aire libre, cabalgata, camping, disfrutar de su innumerable flora y fauna, observación de aves, fotografía de la flora y fauna muy rica y desconocida en esta zona.

### **Su flora:**

- **Cucharilla.-** También se lo conoce como “Gañal”, su nombre se debe a su semilla ya que es en forma de cuchara y su flor sirve para los riñones la desinflamación del hígado y su semilla es en forma de cuchara.
- **Mortiño.-** La mayor parte de plantación se da en el páramo y su fruto es utilizado para hacer la colada morada en el mes de noviembre.
- **Piñán.-** Su fruto es en forma de mazorca y según la historia de nuestros antepasados ingerir en exceso dicho fruto causa sensaciones alucinantes.
- **Hualicón.-** Es similar a la uva ya que su producto tiene características similares al fruto de la vid.

- **Cashca.-** Hace flores diminutas al igual que su fruto, este árbol es duro y el más grande que sobresale en este bosque por lo cual el mismo ha tomado el mencionado nombre.
- **Arrayán.-** Son árboles de gran altura y son los más antiguos de este bosque planta aromática.
- **Capulí de monte.-** Es parecido a las grosellas de la costa, sus frutos cuando verdes se ven recubiertos por una capa de vellosidad delicada color blanquizco.
- **Laurel.-** Esta planta se utiliza en Semana Santa.
- **Tallo de monte.-** Las personas conocedoras del tema afirman que dicho tallo tiene un sabor dulce.
- **Pumamaqui.-** También es conocido como “Mano de Puma” ya que sus hojas son parecidas a las garras de dicho animal.
- **Calahuala.-** Esta es una planta medicinal, existe dos especies: el macho y la hembra; sirven para curar la artritis. Su preparación consiste en lavar para posteriormente insertarlo en un recipiente lleno de alcohol por el lapso de 1 o 2 meses y luego se lo ingiere.
- **Cabeza de montaña.-** Sirve para la fabricación de chozas.
- **Huicundo.-** También es conocido como “Anturia” el mismo que sirve de alimento para los osos.
- **Chuca de montaña.-** Es una planta medicinal la misma que sirve para la buena circulación de la sangre y para la regulación de personas con presión baja.
- **Orquídea.-** Existe una gran variedad de dicha flor, dentro de las cuales está la comible que también es conocida como “Maygua”, es muy jugosa y sirve para los riñones.



- **Ortiga.-** Tiene flores amarillas, las mismas que producen una picazón aún superior a la de las hojas.
- **Pungal.-** En la antigüedad lo utilizaban para lavar ropa o como shampu.
- **Ayrambo.-** Igual que el anterior sus frutos lo utilizaban para lavar ropa y como shampu.
- **Aliso de montaña.-** Es un árbol que posee una antigüedad de 60 a 80 años.
- **Tiumbil.-** La hoja tiene dos capas y en medio tiene aire, es esponjoso y cuando está seco al quemarlo hace unos sonidos fuertes parecidos a los de un torpedo.
- **El carrón.-** Tiene frutos parecidos a los de las grosellas, es apetecido por los murciélagos ya que en su interior es tan dulce como la miel.
- **Hojas de pushi.-** Estas hojas sirven para hacer tamales, por lo cual se dan en el mes de febrero y marzo.
- **Azán.-** Mide casi 10 metros y sirve para la construcción de casas y es parecido al helecho, es como chonta por lo tanto sus construcciones duran como treinta años.
- Zarcillo de las montañas, laurel, pumín.
- **Caballo chupa.-** Es de uso medicinal.
- **Tomate de monte.-** Sus frutos son igual que el tomate de árbol.
- **Sacha zanahoria.-** Su fruto es parecido a 1 yuca y no es comestible.

#### **Su fauna:**

- En lo que se relaciona a la fauna existe una variedad amplia y única de insectos, principalmente
- Especie de rana la que luego de ser estudiada y de realizarse investigaciones en otros países no se la encontró en ningún inventario biológico.

- **Escarabajo gigante.-** Llamado invienero.
- Cabe destacar la existencia de animales salvajes como tigrillos, venados, lobos, perros de páramo, pava de monte, zorros, liebres, comadreas, ratas de monte; etc.
- Pájaro carpintero, cacique, pava de monte, pollo de monte, güiragchuros, una gran variedad de mariposas; gorriones; colibríes, conejos, insectos; etc.
- **El oso de anteojos.-** Solamente aparece en tiempo de invierno y es un animal herbívoro, pero debido a la necesidad se ha convertido en carnívoro.
- **Oso pequeño.-** Es llamado también “Huicundero” debido a se alimenta solamente de huicundos.
- **El león de melena.-** Llamado también “Puma”.<sup>34</sup>

---

<sup>34</sup> VERDEZOTO, Juan. Tesis Estrategias para la Promoción Turística de la Parroquia Santiago y el Bosque Protector Cashca Totoras en la Provincia Bolívar, 2003.

Ficha para inventario de atractivos turísticos							
<b>1. DATOS GENERALES</b>							
Ficha numero	025	Fecha	11-07-2010				
Encuestador 1	Edison Verdezoto		Encuestador 2	Cesar Tivanlombo			
Supervisor Evaluador	Lcdo. Oswaldo Culqui		Informante 1	Sr. Manuel Aranda			
<b>NOMBRE DEL ATRACTIVO PRINCIPAL</b>							
<b>CATEGORÍA:</b>	Sitios Naturales	<b>TIPO:</b>	Sistema de Áreas Protegidas	<b>SUBTIPO:</b>	Bosque Protector		
<b>2. UBICACIÓN.</b>		<b>LOCALIZACIÓN GEOGRÁFICA</b>		<b>CROQUIS</b>			
2.1 Provincia.	Bolívar	2.5 Longitud	0727204				
2.2 Cantón	San Miguel	2.6 Latitud	980966				
2.3 Parroquia	Santiago	2.7 Altitud	2.800 a 3.000 m.s.n.m				
2.4 Comunidad	Santa Rosa de Totoras	2.8 Temperatura	8°C				
		2.9 Humedad					
<b>3. CENTROS URBANOS MÁS CERCANOS AL ATRACTIVO</b>							
Nombre del poblado:	Santiago						
Distancia en Km:	10km.	Tiempo Hrs:	30 minutos				
Nombre del poblado:	San Miguel de Bolívar						
Distancia en Km:	17km.	Tiempo Hrs:	1h00				
Nombre del poblado:	San José de Chimbo						
Distancia en Km:	5km.	Tiempo Hrs:	45 minutos				
<b>Observaciones:</b>							
<b>4. ACCESIBILIDAD HACIA EL ATRACTIVO</b>							
Tipo	Subtipo	Estado de vías					
		Km	Bueno	Regular	Malo		
Terrestre	Asfaltada	5	x				
	Lastrada	12		x			
Transporte		Frecuencia					
		Diaria	Semanal	Mensual	Eventual		
Automóvil	x						
4x4	x				x		
Caballo	x				x		
<b>Describir temporalidad:</b> Se puede acceder durante los 365 días del año							
<b>5. ASOCIACIÓN CON ATRACTIVOS SECUNDARIOS</b>							
Nombre	Categoría	Tipología	Subtipos	Longitudes	Latitud	Altitud	Dist. En km
Oso bolsa	Sistema de Áreas Protegidas	Natural	Bosque Protector				4
Ungubí	Sistema de Áreas Protegidas	Natural	Bosque Protector				3
Río Tatahuazo	Sistema Hídrico	Sistema Ecológico	Río				2
<b>Observaciones:</b> Es un inventario asociado con otros atractivos cercanos al Bosque Protector Cashca Totoras							
<b>6. INFRAESTRUCTURA DE APOYO</b>							
6.1 Agua	Potable	x	Entubada	x	De pozo		

			No existe		Otros	
6.2 Energía	Sistema Interconectado	x	nerador		No existe	
	Otros (especificar)					
6.3 Alcantarillado	Red Publica	x	Pozo ciego		Pozo séptico	x
6.4 Comunicación	Central Telefónica		Domiciliaria		Celular	x
	Radio Emisora	x	Radio Comunicación			
	TV Canales	x	Internet			

**Manejo residuos (especificar):** Recolección de basura

### 7. FACILIDADES TURÍSTICAS

Tipo	Categoría	Lujo		Primera		Segunda		Tercera		Cuarta	
7.1 Alojamiento	Total	Habit.	Plazas	Habit.	Plazas	Habit.	Plazas	Habit.	Plazas	Habit.	Plazas
Apto turístico											
Hostal											
Hostal Residencial											
Hostería											
Hotel											
Cabañas											
Pensión											
Otros	x										

**Otros tipos de establecimientos (especificar, Tipo, Habitación y Plazas:** No cuenta con servicio de alojamiento; se puede encontrar en el centro de la Parroquia Santiago o en los Cantones más cercanos como son San Miguel y Chimbo.

Tipo	Categoría	Lujo		Primera		Segunda		Tercera		Cuarta	
7.2 Alimentación	Total	Mesa	Plazas	Mesa	Plazas	Mesa	Plazas	Mesa	Plazas	Mesa	Plazas
Bar											
Cafetería											
Restaurantes											
Fuentes de soda											
Otros											

**Observaciones:** Se puede acceder mediante pedido a los comedores comunitarios y además a las casas familiares.

Tipo	Categoría	Lujo		Primera		Segunda		Tercera		Cuarta	
7.3 Esparcimiento	Total		Plazas		Plazas		Plazas		Plazas		Plazas

**Observaciones:** No dispone de este servicio

Interpretación Turística	N.-	Descripción
Operadoras y Agencias de Viajes		
Comercios		
Cambios de Moneda		
Ventas de artesanías		
Otros	x	

**Indicar el lugar donde se puede encontrar el servicio de comunicación:** Se puede adquirir información en el Cantón San Miguel, Oficina de Turismo del Cantón Guaranda y Consejo Provincial de Bolívar.

**Observaciones:** Se puede acceder mediante la guía turística y previa planificación de los excursionistas, contactándose con los moradores del la Parroquia Santiago o de la Comunidad Santa Rosa de Totoras a través de llamadas telefónicas.

## 8. CARACTERIZACIÓN HISTÓRICO –CULTURAL

### IGLESIA CRISTIANA EVANGÉLICA “EL BELÉN”

Dirigido por un Pastor Evangélico, quien es el encargado de predicar Mensajes de Salvación, la mayor parte de la comunidad forma parte de la Iglesia Evangélica, los mismos que realizan cultos de alabanzas y adoración los días domingos y fechas de acontecimiento religioso, con el único objetivo de restaurar almas para Dios.

Además cada año realizan campañas Evangélicas con animación de danzas, coros y concursos cristianos, con Pastores de renombre local, nacional e internacional, teniendo gran acogida del pueblo cristiano Evangélico de todas las partes de las Provincias del Ecuador.

### ACTIVIDADES AGROPECUARIAS COMUNITARIAS

Esta comunidad está dedicada a los pastoreos de diferentes tipos de animales ya que es el medio principal de sustento mediante sus ventas que realizan en las diferentes plazas de de los Cantones de la Provincia Bolívar y además realizan cultivos de productos agrícolas para el sustento de las familias.

## 8.1. CARACTERIZACIÓN GEO-BIO-FÍSICO

EL Bosque representa un importante relicto boscoso de la vegetación andina no solo para la Provincia de Bolívar sino también para el Ecuador, ya que este tipo de vegetación está casi en extinción en el país.

El Bosque se extiende sobre una hondonada formada por dos cerros que se extiende desde una altitud aproximadamente de 2.800 m.s.n.m. hasta cerca de los 3.000 m.s.n.m. en donde se encuentra la zona de transición con el pajonal; la vegetación se presenta más desarrollada conforme se aleja del páramo y cuanto más se acerca a la parte más profunda de la hondonada siendo esta la zona más conservada e inaccesible del sector.

## 9. USO ACTUAL Y ACTIVIDADES TURÍSTICAS QUE SE REALIZAN

Actual	Potencial
<p>Esporádicamente se efectúan actividades comunitarias, previa planificación de quienes interesen conocer el atractivo, excursiones por turistas locales y provinciales, los vecinos de los pueblos cercanos efectúan caminatas en época de vacaciones.</p>	

## 10. CALIDAD DEL ATRACTIVO

10.1 Estado De Conservación Del Atractivo		Observaciones
Conservado		
En proceso de deterioro	x	La comunidad Santa Rosa de Totoras ejerce presión sobre los recursos de la flora y fauna.
En proceso de recuperación		
Deteriorado		
10.2 Calidad Del Entorno Del Atractivo		Observaciones
Conservado		

En proceso de deterioro		
En proceso de recuperación		
Deteriorado	x	El entorno ha sido modificado sobre todo en las partes medias y bajas del los alrededores del sector del Bosque Protector Cashca Totoras, con actividades de tala de árboles para el establecimiento de cultivos de bajo rendimiento.
<b>HOLISTICA CONSULTORES:</b> Ficha basada en la metodología para inventarios de atractivos turísticos: MINTUR 2004		

<b>11. DIFUSIÓN DEL ATRACTIVO</b>				
LOCAL	x	REGIONAL	x	
NACIONAL	x	INTERNACIONAL		
<b>12. EVALUACIÓN</b>			Valor	Max.
CALIDAD	CARACTERÍSTICAS		06	15
	USOS O ACTIVIDADES		06	15
	ESTADO DE CONSERVACIÓN DEL ATRACTIVO		07	10
	ESTADO DE CONSERVACIÓN DEL ENTORNO		05	10
APOYO	ACCESOS		07	10
	SERVICIOS		05	10
	ASOCIACIÓN CON OTROS ATRACTIVOS		05	5
SIGNIFICADO	LOCAL		02	2
	REGIONAL		04	4
	NACIONAL		07	7
	INTERNACIONAL		06	12
<b>TOTAL</b>		60	100	
<b>HOLISTICA CONSULTORES:</b> Ficha basada en la metodología para inventarios de atractivos turísticos: MINTUR 2004				

## CAMPAÑA EVANGÉLICA EN LA IGLESIA “EL BELÉN”



La iglesia está dirigida por el Pastor Evangélico Manuel Llacsha, quien es el encargado de predicar mensajes de salvación, toda la comunidad forma parte de la Iglesia Evangélica, los mismos que realizan cultos de alabanzas y adoración los días domingos y fechas de acontecimiento religioso, con el único objetivo de restaurar almas para Dios; el cambio del pastor se realiza cada 5 años.

Además cada año, el primero de abril realizan campañas Evangélicas con animación de danzas, coros y concursos cristianos, con Pastores de renombre local, nacional e internacional, teniendo gran acogida del pueblo cristiano Evangélico de todas las partes de las Provincias del Ecuador.

Ficha para inventario de atractivos turísticos							
<b>1. DATOS GENERALES</b>							
Ficha numero	026	Fecha	11-07-2010				
Encuestador 1	Edison Verdezoto		Encuestador 2	Cesar Tivanlombo			
Supervisor Evaluador	Lcdo. Oswaldo Culqui		Informante 1	Sr. Manuel Aranda			
<b>NOMBRE DEL ATRACTIVO PRINCIPAL</b>							
<b>CATEGORÍA:</b>	Manifestaciones Culturales	<b>TIPO:</b>	Acontecimientos Programados		<b>SUBTIPO:</b>	Fiestas	
<b>2. UBICACIÓN.</b>		<b>LOCALIZACIÓN GEOGRÁFICA</b>		<b>CROQUIS</b>			
2.1 Provincia.	Bolívar	2.5 Longitud	0727204				
2.2 Cantón	San Miguel	2.6 Latitud	980966				
2.3 Parroquia	Santiago	2.7 Altitud	2.700 a 4.335 m.s.n.m				
2.4 Comunidad	Santa Rosa de Totoras	2.8 Temperatura	10°C				
		2.9 Humedad					
<b>3. CENTROS URBANOS MÁS CERCANOS AL ATRACTIVO</b>							
Nombre del poblado:	Santiago						
Distancia en Km:	10km.	Tiempo Hrs:	30 minutos				
Nombre del poblado:	San Miguel de Bolívar						
Distancia en Km:	17km.	Tiempo Hrs:	1h00				
Nombre del poblado:	San José de Chimbo						
Distancia en Km:	15km.	Tiempo Hrs:	45 minutos				
<b>Observaciones:</b>							
<b>4. ACCESIBILIDAD HACIA EL ATRACTIVO</b>							
<b>Tipo</b>	<b>Subtipo</b>	<b>Estado de vías</b>					
		Km	Bueno	Regular	Malo		
Terrestre	Asfaltada	5	x				
	Lastrada	12		x			
<b>Transporte</b>		<b>Frecuencia</b>					
		<b>Diaria</b>	<b>Semanal</b>	<b>Mensual</b>	<b>Eventual</b>		
Automóvil	X						
4x4	X				x		
Caballo	X				x		
<b>Describir temporalidad:</b> Se puede acceder durante los 365 días del año							
<b>5. ASOCIACIÓN CON ATRACTIVOS SECUNDARIOS</b>							
<b>Nombre</b>	<b>Categoría</b>	<b>Tipología</b>	<b>Subtipos</b>	<b>Longitudes</b>	<b>Latitud</b>	<b>Altitud</b>	<b>Dist. En km</b>
Oso bolsa	Sistema de Áreas Protegidas	Natural	Bosque Protector				4
Ungubí	Sistema de Áreas Protegidas	Natural	Bosque Protector				3
Río Tatahuazo	Sistema Hídrico	Sistema Ecológico	Río				2
<b>Observaciones:</b> Es un inventario asociado con otros atractivos cercanos al Bosque Protector Cashca Totoras							
<b>6. INFRAESTRUCTURA DE APOYO</b>							



6.1 Agua	Potable	x	Entubada	x	De pozo	
			No existe		Otros	
6.2 Energía	Sistema Interconectado	x	nerador		No existe	
	Otros (especificar)					
6.3 Alcantarillado	Red Publica	x	Pozo ciego		Pozo séptico	x
6.4 Comunicación	Central Telefónica		Domiciliaria		Celular	x
	Radio Emisora	x	Radio Comunicación			
	TV Canales	x	Internet			

**Manejo residuos (especificar):** Recolección de basura

### 7. FACILIDADES TURÍSTICAS

Tipo	Categoría	Lujo		Primera		Segunda		Tercera		Cuarta	
7.1 Alojamiento	Total	Habit.	Plazas	Habit.	Plazas	Habit.	Plazas	Habit.	Plazas	Habit.	Plazas
Apto turístico											
Hostal											
Hostal Residencial											
Hostería											
Hotel											
Cabañas											
Pensión											
Otros	X										

**Otros tipos de establecimientos (especificar, Tipo, Habitación y Plazas):** No cuenta con servicio de alojamiento; se puede encontrar en el centro de la Parroquia Santiago o en los Cantones más cercanos como son San Miguel y Chimbo.

Tipo	Categoría	Lujo		Primera		Segunda		Tercera		Cuarta	
7.2 Alimentación	Total	Mesa	Plazas	Mesa	Plazas	Mesa	Plazas	Mesa	Plazas	Mesa	Plazas
Bar											
Cafetería											
Restaurantes											
Fuentes de soda											
Otros											

**Observaciones:** Se puede acceder mediante pedido a los comedores comunitarios y además a las casas familiares.

Tipo	Categoría	Lujo		Primera		Segunda		Tercera		Cuarta	
7.3 Esparcimiento	Total		Plazas		Plazas		Plazas		Plazas		Plazas

**Observaciones:** No dispone de este servicio

Interpretación Turística	N.-	Descripción
Operadoras y Agencias de Viajes		
Comercios		
Cambios de Moneda		
Ventas de artesanías		
Otros	x	

**Indicar el lugar donde se puede encontrar el servicio de comunicación:** Se puede adquirir información en el Cantón San Miguel, Oficina de Turismo del Cantón Guaranda y Consejo Provincial de Bolívar.

**Observaciones:** Se puede acceder mediante la guía turística y previa planificación de los excursionistas, contactándose con los moradores de la Parroquia Santiago o de la Comunidad Santa Rosa de Totoras a través de llamadas telefónicas.

## 8. CARACTERIZACIÓN HISTÓRICO –CULTURAL

### CAMPAÑA EVANGÉLICA EN LA IGLESIA “EL BELÉN”

La iglesia está dirigida por el Pastor Evangélico Manuel Llacsha, quien es el encargado de predicar mensajes de salvación, toda la comunidad forma parte de la Iglesia Evangélica, los mismos que realizan cultos de alabanzas y adoración los días domingos y fechas de acontecimiento religioso, con el único objetivo de restaurar almas para Dios; el cambio del pastor se realiza cada 5 años.

Además cada año, el primero de abril realizan campañas Evangélicas con animación de danzas, coros y concursos cristianos, con Pastores de renombre local, nacional e internacional, teniendo gran acogida del pueblo cristiano Evangélico de todas las partes de las Provincias del Ecuador.

### ACTIVIDADES AGROPECUARIAS COMUNITARIAS

Esta comunidad está dedicada a los pastoreos de diferentes tipos de animales ya que es el medio principal de sustento mediante sus ventas que realizan en las diferentes plazas de de los Cantones de la Provincia Bolívar y además realizan cultivos de productos agrícolas para el sustento de las familias.

## 8.1. CARACTERIZACIÓN GEO-BIO-FÍSICO

EL Bosque representa un importante relicto boscoso de la vegetación andina no solo para la Provincia de Bolívar sino también para el Ecuador, ya que este tipo de vegetación está casi en extinción en el país.

El Bosque se extiende sobre una hondonada formada por dos cerros que se extiende desde una altitud aproximadamente de 2.700 m.s.n.m. hasta cerca de los 4.335 m.s.n.m. en donde se encuentra la zona de transición con el pajonal; la vegetación se presenta más desarrollada conforme se aleja del páramo y cuanto más se acerca a la parte más profunda de la hondonada siendo esta la zona más conservada e inaccesible del sector.

## 9. USO ACTUAL Y ACTIVIDADES TURÍSTICAS QUE SE REALIZAN

Actual	Potencial
Esporádicamente se efectúan actividades comunitarias, previa planificación de quienes interesen conocer el atractivo, excursiones por turistas locales y provinciales, los vecinos de los pueblos cercanos efectúan caminatas en época de vacaciones.	

## 10. CALIDAD DEL ATRACTIVO

10.1 Estado De Conservación Del Atractivo		Observaciones
Conservado		
En proceso de deterioro	x	La comunidad Santa Rosa de Totoras ejerce presión sobre los recursos de la flora y fauna.
En proceso de recuperación		
Deteriorado		
10.2 Calidad Del Entorno Del Atractivo		Observaciones
Conservado		
En proceso de deterioro		

En proceso de recuperación		
Deteriorado	x	El entorno ha sido modificado sobre todo en las partes medias y bajas del los alrededores del sector del Bosque Protector Cashca Totoras, con actividades de tala de árboles para el establecimiento de cultivos de bajo rendimiento.
<b>HOLISTICA CONSULTORES:</b> Ficha basada en la metodología para inventarios de atractivos turísticos: MINTUR 2004		

<b>11. DIFUSIÓN DEL ATRACTIVO</b>				
LOCAL	x	REGIONAL	x	
NACIONAL	x	INTERNACIONAL	x	
<b>12. EVALUACIÓN</b>			Valor	Max.
CALIDAD	CARACTERÍSTICAS		06	15
	USOS O ACTIVIDADES		06	15
	ESTADO DE CONSERVACIÓN DEL ATRACTIVO		07	10
	ESTADO DE CONSERVACIÓN DEL ENTORNO		05	10
APOYO	ACCESOS		07	10
	SERVICIOS		05	10
	ASOCIACIÓN CON OTROS ATRACTIVOS		05	5
SIGNIFICADO	LOCAL		02	2
	REGIONAL		04	4
	NACIONAL		07	7
	INTERNACIONAL		03	12
<b>TOTAL</b>		57	100	
<b>HOLISTICA CONSULTORES:</b> Ficha basada en la metodología para inventarios de atractivos turísticos: MINTUR 2004				

## LOMA “EL CAMPAMENTO”



Su nombre se debe por la forma de carpa de campamento, esta colina el 40% es pajonal y el 60% está cubierta por bosques de pinos, donde se puede disfrutar de su paisaje impresionante, se puede realizar caminatas, camping y cabalgata.

No está permitido el ingreso sin la autorización del presidente de la localidad, ya que está bajo la custodia de la comunidad de “Santa Rosa de Totoras”.

Ficha para inventario de atractivos turísticos							
<b>1. DATOS GENERALES</b>							
Ficha numero	027	Fecha	11-07-2010				
Encuestador 1	Edison Verdezoto		Encuestador 2	Cesar Tivanlombo			
Supervisor Evaluador	Lcdo. Oswaldo Culqui		Informante 1	Sr. Manuel Aranda			
<b>NOMBRE DEL ATRACTIVO PRINCIPAL</b>							
<b>CATEGORÍA:</b>	Sitios Naturales		<b>TIPO:</b>	Montañas		<b>SUBTIPO:</b>	Colinas
<b>2. UBICACIÓN.</b>			<b>LOCALIZACIÓN GEOGRÁFICA</b>		<b>CROQUIS</b>		
2.1 Provincia.	Bolívar	2.5 Longitud	0727204				
2.2 Cantón	San Miguel	2.6 Latitud	980966				
2.3 Parroquia	Santiago	2.7 Altitud	2.700 a 4.335 m.s.n.m				
2.4 Comunidad	Santa Rosa de Totoras	2.8 Temperatura	10°C				
		2.9 Humedad					
<b>3. CENTROS URBANOS MÁS CERCANOS AL ATRACTIVO</b>							
Nombre del poblado:	Santiago						
Distancia en Km:	10km.	Tiempo Hrs:	30 minutos				
Nombre del poblado:	San Miguel de Bolívar						
Distancia en Km:	17km.	Tiempo Hrs:	1h00				
Nombre del poblado:	San José de Chimbo						
Distancia en Km:	15km.	Tiempo Hrs:	45 minutos				
<b>Observaciones:</b>							
<b>4. ACCESIBILIDAD HACIA EL ATRACTIVO</b>							
Tipo	Subtipo	Estado de vías					
		Km	Bueno	Regular	Malo		
Terrestre	Asfaltada	5	x				
	Lastrada	12		x			
Transporte		Frecuencia					
		Diaria	Semanal	Mensual	Eventual		
Automóvil	X						
4x4	X				x		
Caballo	X				x		
<b>Describir temporalidad:</b> Se puede acceder durante los 365 días del año							
<b>5. ASOCIACIÓN CON ATRACTIVOS SECUNDARIOS</b>							
Nombre	Categoría	Tipología	Subtipos	Longitudes	Latitud	Altitud	Dist. En km
Oso bolsa	Sistema de Áreas Protegidas	Natural	Bosque Protector				4
Ungubí	Sistema de Áreas Protegidas	Natural	Bosque Protector				3
Río Tatahuazo	Sistema Hídrico	Sistema Ecológico	Río				2
<b>Observaciones:</b> Es un inventario asociado con otros atractivos cercanos al Bosque Protector Cashca Totoras							
<b>6. INFRAESTRUCTURA DE APOYO</b>							
6.1 Agua	Potable	x	Entubada	x	De pozo		

			No existe		Otros	
6.2 Energía	Sistema Interconectado	x	nerador		No existe	
	Otros (especificar)					
6.3 Alcantarillado	Red Publica	x	Pozo ciego		Pozo séptico	x
6.4 Comunicación	Central Telefónica		Domiciliaria		Celular	x
	Radio Emisora	x	Radio Comunicación			
	TV Canales	x	Internet			

**Manejo residuos (especificar):** Recolección de basura

### 7. FACILIDADES TURÍSTICAS

Tipo	Categoría	Lujo		Primera		Segunda		Tercera		Cuarta	
7.1 Alojamiento	Total	Habit.	Plazas	Habit.	Plazas	Habit.	Plazas	Habit.	Plazas	Habit.	Plazas
Apto turístico											
Hostal											
Hostal Residencial											
Hostería											
Hotel											
Cabañas											
Pensión											
Otros	X										

**Otros tipos de establecimientos (especificar, Tipo, Habitación y Plazas:** No cuenta con servicio de alojamiento; se puede encontrar en el centro de la Parroquia Santiago o en los Cantones más cercanos como son San Miguel y Chimbo.

Tipo	Categoría	Lujo		Primera		Segunda		Tercera		Cuarta	
7.2 Alimentación	Total	Mesa	Plazas	Mesa	Plazas	Mesa	Plazas	Mesa	Plazas	Mesa	Plazas
Bar											
Cafetería											
Restaurantes											
Fuentes de soda											
Otros											

**Observaciones:** Se puede acceder mediante pedido a los comedores comunitarios y además a las casas familiares.

Tipo	Categoría	Lujo		Primera		Segunda		Tercera		Cuarta	
7.3 Esparcimiento	Total		Plazas		Plazas		Plazas		Plazas		Plazas

**Observaciones:** No dispone de este servicio

Interpretación Turística	N.-	Descripción
Operadoras y Agencias de Viajes		
Comercios		
Cambios de Moneda		
Ventas de artesanías		
Otros	x	

**Indicar el lugar donde se puede encontrar el servicio de comunicación:** Se puede adquirir información en el Cantón San Miguel, Oficina de Turismo del Cantón Guaranda y Consejo Provincial de Bolívar.

**Observaciones:** Se puede acceder mediante la guía turística y previa planificación de los excursionistas, contactándose con los moradores del la Parroquia Santiago o de la Comunidad Santa Rosa de Totoras a través de llamadas telefónicas.

## 8. CARACTERIZACIÓN HISTÓRICO –CULTURAL

### LOMA “EL CAMPAMENTO”

Su nombre se debe por la forma de carpa de campamento, esta colina el 30% es pajonal y el 70% está cubierta por bosques de pinos, donde se puede disfrutar de su paisaje impresionante, se puede realizar caminatas, camping y cabalgata.

No está permitido el ingreso sin la autorización del presidente de la localidad, ya que está bajo la custodia de la comunidad de “Santa Rosa de Totoras”.

### ACTIVIDADES AGROPECUARIAS COMUNITARIAS

Esta comunidad está dedicada a los pastoreos de diferentes tipos de animales ya que es el medio principal de sustento mediante sus ventas que realizan en las diferentes plazas de de los Cantones de la Provincia Bolívar y además realizan cultivos de productos agrícolas para el sustento de las familias.

## 8.1. CARACTERIZACIÓN GEO-BIO-FÍSICO

EL Bosque representa un importante relicto boscoso de la vegetación andina no solo para la Provincia de Bolívar sino también para el Ecuador, ya que este tipo de vegetación está casi en extinción en el país.

El Bosque se extiende sobre una hondonada formada por dos cerros que se extiende desde una altitud aproximadamente de 2.700 m.s.n.m. hasta cerca de los 4.335 m.s.n.m. en donde se encuentra la zona de transición con el pajonal; la vegetación se presenta más desarrollada conforme se aleja del páramo y cuanto más se acerca a la parte más profunda de la hondonada siendo esta la zona más conservada e inaccesible del sector.

## 9. USO ACTUAL Y ACTIVIDADES TURÍSTICAS QUE SE REALIZAN

Actual	Potencial
<p>Esporádicamente se efectúan actividades comunitarias, previa planificación de quienes interesen conocer el atractivo, excursiones por turistas locales y provinciales, los vecinos de los pueblos cercanos efectúan caminatas en época de vacaciones.</p>	

## 10. CALIDAD DEL ATRACTIVO

10.1 Estado De Conservación Del Atractivo		Observaciones
Conservado		
En proceso de deterioro	x	La comunidad Santa Rosa de Totoras ejerce presión sobre los recursos de la flora y fauna.
En proceso de recuperación		
Deteriorado		
10.2 Calidad Del Entorno Del Atractivo		Observaciones
Conservado		
En proceso de deterioro		
En proceso de recuperación		
Deteriorado	x	El entorno ha sido modificado sobre todo en las partes medias y bajas

		del los alrededores del sector del Bosque Protector Cashca Totoras, con actividades de tala de árboles para el establecimiento de cultivos de bajo rendimiento.
<b>HOLISTICA CONSULTORES:</b> Ficha basada en la metodología para inventarios de atractivos turísticos: MINTUR 2004		

<b>11. DIFUSIÓN DEL ATRACTIVO</b>				
LOCAL	x	REGIONAL		
NACIONAL		INTERNACIONAL		
<b>12. EVALUACIÓN</b>			Valor	Max.
CALIDAD	CARACTERÍSTICAS		06	15
	USOS O ACTIVIDADES		06	15
	ESTADO DE CONSERVACIÓN DEL ATRACTIVO		07	10
	ESTADO DE CONSERVACIÓN DEL ENTORNO		05	10
APOYO	ACCESOS		07	10
	SERVICIOS		05	10
	ASOCIACIÓN CON OTROS ATRACTIVOS		05	5
SIGNIFICADO	LOCAL		02	2
	REGIONAL		01	4
	NACIONAL		00	7
	INTERNACIONAL		00	12
<b>TOTAL</b>		44	100	
<b>HOLISTICA CONSULTORES:</b> Ficha basada en la metodología para inventarios de atractivos turísticos: MINTUR 2004				



## GRUPOS ÉTNICOS



La vestimenta de las mujeres se puede identificar en cualquier parte, anaco negro de tela, faja de todo color, blusas y suéteres, rebosos (baeta) de todo color, sombrero negro, collar de perla; el color de la ropa es para hacer homenaje a la pacha mama, la naturaleza.

La vestimenta de los hombres, pantalón de tela, camisa, suéter, poncho, sombrero o gorra y botas de caucho.

Una de las costumbres del sector indígena se realiza en las diferentes fiestas familiares o celebraciones de matrimonio, bautizo, incorporaciones, etc.

Durante la fiesta el dueño de casa brinda comidas y bebidas a todos los invitados y acompañantes. Todos los moradores de la comunidad son indígenas, así como también La Virginia, Ambrossio Lasso y parte de Cebadapamba.

La lengua materna de las comunidades es el kichwa, pero debido a la colonización, la necesidad de establecer relaciones comerciales o sociales con otros pueblos “mestizos” a adoptado como segunda lengua el castellano.

Ficha para inventario de atractivos turísticos							
<b>1. DATOS GENERALES</b>							
Ficha numero	028	Fecha	11-07-2010				
Encuestador 1	Edison Verdezoto		Encuestador 2	Cesar Tivanlombo			
Supervisor Evaluador	Lcdo. Oswaldo Culqui		Informante 1	Sr. Manuel Aranda			
<b>NOMBRE DEL ATRACTIVO PRINCIPAL</b>							
<b>CATEGORÍA:</b>	Manifestaciones Culturales	<b>TIPO:</b>	Etnografía		<b>SUBTIPO:</b>	Grupos Étnicos	
<b>2. UBICACIÓN.</b>		<b>LOCALIZACIÓN GEOGRÁFICA</b>		<b>CROQUIS</b>			
2.1 Provincia.	Bolívar	2.5 Longitud	0727204				
2.2 Cantón	San Miguel	2.6 Latitud	980966				
2.3 Parroquia	Santiago	2.7 Altitud	2.700 a 4.335 m.s.n.m				
2.4 Comunidad	Santa Rosa de Totoras	2.8 Temperatura	10°C				
		2.9 Humedad					
<b>3. CENTROS URBANOS MÁS CERCANOS AL ATRACTIVO</b>							
Nombre del poblado:	Santiago						
Distancia en Km:	10km.	Tiempo Hrs:	30 minutos				
Nombre del poblado:	San Miguel de Bolívar						
Distancia en Km:	17km.	Tiempo Hrs:	1h00				
Nombre del poblado:	San José de Chimbo						
Distancia en Km:	15km.	Tiempo Hrs:	45 minutos				
<b>Observaciones:</b>							
<b>4. ACCESIBILIDAD HACIA EL ATRACTIVO</b>							
<b>Tipo</b>	<b>Subtipo</b>	<b>Estado de vías</b>					
		Km	Bueno	Regular	Malo		
Terrestre	Asfaltada	5	x				
	Lastrada	12		x			
<b>Transporte</b>		<b>Frecuencia</b>					
		<b>Diaria</b>	<b>Semanal</b>	<b>Mensual</b>	<b>Eventual</b>		
Automóvil	X						
4x4	X				x		
Caballo	X				x		
<b>Describir temporalidad:</b> Se puede acceder durante los 365 días del año							
<b>5. ASOCIACIÓN CON ATRACTIVOS SECUNDARIOS</b>							
<b>Nombre</b>	<b>Categoría</b>	<b>Tipología</b>	<b>Subtipos</b>	<b>Longitudes</b>	<b>Latitud</b>	<b>Altitud</b>	<b>Dist. En km</b>
Oso bolsa	Sistema de Áreas Protegidas	Natural	Bosque Protector				4
Ungubí	Sistema de Áreas Protegidas	Natural	Bosque Protector				3
Río Tatahuazo	Sistema Hídrico	Sistema Ecológico	Río				2
<b>Observaciones:</b> Es un inventario asociado con otros atractivos cercanos al Bosque Protector Cashca Totoras							
<b>6. INFRAESTRUCTURA DE APOYO</b>							

6.1 Agua	Potable	x	Entubada	x	De pozo	
			No existe		Otros	
6.2 Energía	Sistema Interconectado	x	nerador		No existe	
	Otros (especificar)					
6.3 Alcantarillado	Red Publica	x	Pozo ciego		Pozo séptico	x
6.4 Comunicación	Central Telefónica		Domiciliaria		Celular	x
	Radio Emisora	x	Radio Comunicación			
	TV Canales	x	Internet			

**Manejo residuos (especificar):** Recolección de basura

### 7. FACILIDADES TURÍSTICAS

Tipo	Categoría	Lujo		Primera		Segunda		Tercera		Cuarta	
7.1 Alojamiento	Total	Habit.	Plazas	Habit.	Plazas	Habit.	Plazas	Habit.	Plazas	Habit.	Plazas
Apto turístico											
Hostal											
Hostal Residencial											
Hostería											
Hotel											
Cabañas											
Pensión											
Otros	X										

**Otros tipos de establecimientos (especificar, Tipo, Habitación y Plazas:** No cuenta con servicio de alojamiento; se puede encontrar en el centro de la Parroquia Santiago o en los Cantones más cercanos como son San Miguel y Chimbo.

Tipo	Categoría	Lujo		Primera		Segunda		Tercera		Cuarta	
7.2 Alimentación	Total	Mesa	Plazas	Mesa	Plazas	Mesa	Plazas	Mesa	Plazas	Mesa	Plazas
Bar											
Cafetería											
Restaurantes											
Fuentes de soda											
Otros											

**Observaciones:** Se puede acceder mediante pedido a los comedores comunitarios y además a las casas familiares.

Tipo	Categoría	Lujo		Primera		Segunda		Tercera		Cuarta	
7.3 Esparcimiento	Total		Plazas		Plazas		Plazas		Plazas		Plazas

**Observaciones:** No dispone de este servicio

Interpretación Turística	N.-	Descripción
Operadoras y Agencias de Viajes		
Comercios		
Cambios de Moneda		
Ventas de artesanías		
Otros	x	

**Indicar el lugar donde se puede encontrar el servicio de comunicación:** Se puede adquirir información en el Cantón San Miguel, Oficina de Turismo del Cantón Guaranda y Consejo Provincial de Bolívar.

**Observaciones:** Se puede acceder mediante la guía turística y previa planificación de los excursionistas, contactándose con los moradores del la Parroquia Santiago o de la Comunidad Santa Rosa de Totoras a través de llamadas telefónicas.

## 8. CARACTERIZACIÓN HISTÓRICO –CULTURAL

### GRUPOS ÉTNICOS

La vestimenta de las mujeres se puede identificar en cualquier parte, anaco negro de tela, faja de todo color, blusas y suéteres, rebosos (baeta) de todo color, sombrero negro, collar de perla; el color de la ropa es para hacer homenaje a la pacha mama, la naturaleza.

La vestimenta de los hombres, pantalón de tela, camisa, suéter, poncho, sombrero o gorra y botas de caucho.

Una de las costumbres del sector indígena se realiza en las diferentes fiestas familiares o celebraciones de matrimonio, bautizo, incorporaciones, etc.

Durante la fiesta el dueño de casa brinda comidas y bebidas a todos los invitados y acompañantes. Todos los moradores de la comunidad son indígenas, así como también La Virginia, Ambrossio Lasso y parte de Cebadapamba.

La lengua materna de las comunidades es el kichwa, pero debido a la colonización, la necesidad de establecer relaciones comerciales o sociales con otros pueblos “mestizos” a adoptado como segunda lengua el castellano.

### ACTIVIDADES AGROPECUARIAS COMUNITARIAS

Esta comunidad está dedicada a los pastoreos de diferentes tipos de animales ya que es el medio principal de sustento mediante sus ventas que realizan en las diferentes plazas de de los Cantones de la Provincia Bolívar y además realizan cultivos de productos agrícolas para el sustento de las familias.

## 8.1. CARACTERIZACIÓN GEO-BIO-FÍSICO

EL Bosque representa un importante relicto boscoso de la vegetación andina no solo para la Provincia de Bolívar sino también para el Ecuador, ya que este tipo de vegetación está casi en extinción en el país.

El Bosque se extiende sobre una hondonada formada por dos cerros que se extiende desde una altitud aproximadamente de 2.700 m.s.n.m. hasta cerca de los 4.335 m.s.n.m. en donde se encuentra la zona de transición con el pajonal; la vegetación se presenta más desarrollada conforme se aleja del páramo y cuanto más se acerca a la parte más profunda de la hondonada siendo esta la zona más conservada e inaccesible del sector.

## 9. USO ACTUAL Y ACTIVIDADES TURÍSTICAS QUE SE REALIZAN

Actual	Potencial
Esporádicamente se efectúan actividades comunitarias, previa planificación de quienes interesen conocer el atractivo, excursiones por turistas locales y provinciales, los vecinos de los pueblos cercanos efectúan caminatas en época de vacaciones.	

## 10. CALIDAD DEL ATRACTIVO

10.1 Estado De Conservación Del Atractivo		Observaciones
Conservado		
En proceso de deterioro	x	La comunidad Santa Rosa de Totoras ejerce presión sobre los recursos de la flora y fauna.

En proceso de recuperación		
Deteriorado		
<b>10.2 Calidad Del Entorno Del Atractivo</b>		<b>Observaciones</b>
Conservado		
En proceso de deterioro		
En proceso de recuperación		
Deteriorado	x	El entorno ha sido modificado sobre todo en las partes medias y bajas del los alrededores del sector del Bosque Protector Cashca Totoras, con actividades de tala de árboles para el establecimiento de cultivos de bajo rendimiento.
<b>HOLISTICA CONSULTORES:</b> Ficha basada en la metodología para inventarios de atractivos turísticos: MINTUR 2004		

<b>11. DIFUSIÓN DEL ATRACTIVO</b>				
LOCAL	x	REGIONAL		
NACIONAL		INTERNACIONAL		
<b>12. EVALUACIÓN</b>			Valor	Max.
CALIDAD	CARACTERÍSTICAS		06	15
	USOS O ACTIVIDADES		06	15
	ESTADO DE CONSERVACIÓN DEL ATRACTIVO		07	10
	ESTADO DE CONSERVACIÓN DEL ENTORNO		05	10
APOYO	ACCESOS		07	10
	SERVICIOS		05	10
	ASOCIACIÓN CON OTROS ATRACTIVOS		05	5
SIGNIFICADO	LOCAL		02	2
	REGIONAL		04	4
	NACIONAL		07	7
	INTERNACIONAL		03	12
	<b>TOTAL</b>		57	100
<b>HOLISTICA CONSULTORES:</b> Ficha basada en la metodología para inventarios de atractivos turísticos: MINTUR 2004				

## CASAS DE PAJA



Estas construcciones se encuentran en la Comunidad “Santa Rosa de Totoras”, para confeccionar sus casas primeramente hacen hoyos de 50cm aproximadamente en la tierra para cubrirse del frío, sus alrededores la cubren con madera, su techo es de paja, este tipo de construcción es utilizada en los páramos desde la época de la conquista, para soportar el frío, con la paja antiguamente también realizaban sombreros para cubrirse del sol, bolsos o “shigras”, también lo cubrían sus camas con una capa gruesa la cual remplazaba al colchón.

Ficha para inventario de atractivos turísticos							
1. DATOS GENERALES							
Ficha numero	029	Fecha	11-07-2010				
Encuestador 1	Edison Verdezoto			Encuestador 2	Cesar Tivanlombo		
Supervisor Evaluador		Lcdo. Oswaldo Culqui		Informante 1	Sr. Manuel Aranda		
NOMBRE DEL ATRACTIVO PRINCIPAL							
<b>CATEGORÍA:</b>	Manifestaciones Culturales	<b>TIPO:</b>	Históricas		<b>SUBTIPO:</b>	Arquitectura Civil	
2. UBICACIÓN.		LOCALIZACIÓN GEOGRÁFICA		CROQUIS			
2.1 Provincia.	Bolívar	2.5 Longitud	0727204				
2.2 Cantón	San Miguel	2.6 Latitud	980966				
2.3 Parroquia	Santiago	2.7 Altitud	2.700 a 4.335 m.s.n.m				
2.4 Comunidad	Santa Rosa de Totoras	2.8 Temperatura	10°C				
		2.9 Humedad					
3. CENTROS URBANOS MÁS CERCANOS AL ATRACTIVO							
Nombre del poblado:	Santiago						
Distancia en Km:	10km.	Tiempo Hrs:	30 minutos				
Nombre del poblado:	San Miguel de Bolívar						
Distancia en Km:	17km.	Tiempo Hrs:	1h00				
Nombre del poblado:	San José de Chimbo						
Distancia en Km:	15km.	Tiempo Hrs:	45 minutos				
<b>Observaciones:</b>							
4. ACCESIBILIDAD HACIA EL ATRACTIVO							
Tipo	Subtipo	Estado de vías					
		Km	Bueno	Regular	Malo		
Terrestre	Asfaltada	5	x				
	Lastrada	12		x			
Transporte		Frecuencia					
		Diaria	Semanal	Mensual	Eventual		
Automóvil	x						
4x4	x				X		
Caballo	x				X		
<b>Describir temporalidad:</b> Se puede acceder durante los 365 días del año							
5. ASOCIACIÓN CON ATRACTIVOS SECUNDARIOS							
Nombre	Categoría	Tipología	Subtipos	Longitudes	Latitud	Altitud	Dist. En km
Oso bolsa	Sistema de Áreas Protegidas	Natural	Bosque Protector				4
Ungubí	Sistema de Áreas Protegidas	Natural	Bosque Protector				3
Río Tatahuazo	Sistema Hídrico	Sistema Ecológico	Río				2
<b>Observaciones:</b> Es un inventario asociado con otros atractivos cercanos al Bosque Protector Cashca Totoras							

6. INFRAESTRUCTURA DE APOYO											
6.1 Agua	Potable	x	Entubada		x	De pozo					
			No existe			Otros					
6.2 Energía	Sistema Interconectado	x	nerador				No existe				
	Otros (especificar)										
6.3 Alcantarillado	Red Publica	x	Pozo ciego				Pozo séptico		x		
6.4 Comunicación	Central Telefónica		Domiciliaria				Celular		x		
	Radio Emisora	x	Radio Comunicación								
	TV Canales	x	Internet								
<b>Manejo residuos (especificar):</b> Recolección de basura											
7. FACILIDADES TURÍSTICAS											
Tipo	Categoría	Lujo		Primera		Segunda		Tercera		Cuarta	
<b>7.1 Alojamiento</b>	Total	Habit.	Plazas	Habit.	Plazas	Habit.	Plazas	Habit.	Plazas	Habit.	Plazas
Apto turístico											
Hostal											
Hostal Residencial											
Hostería											
Hotel											
Cabañas											
Pensión											
Otros	x										
<b>Otros tipos de establecimientos (especificar, Tipo, Habitación y Plazas:</b> No cuenta con servicio de alojamiento; se puede encontrar en el centro de la Parroquia Santiago o en los Cantones más cercanos como son San Miguel y Chimbo.											
Tipo	Categoría	Lujo		Primera		Segunda		Tercera		Cuarta	
<b>7.2 Alimentación</b>	Total	Mesa	Plazas	Mesa	Plazas	Mesa	Plazas	Mesa	Plazas	Mesa	Plazas
Bar											
Cafetería											
Restaurantes											
Fuentes de soda											
Otros											
<b>Observaciones:</b> Se puede acceder mediante pedido a los comedores comunitarios y además a las casas familiares.											
Tipo	Categoría	Lujo		Primera		Segunda		Tercera		Cuarta	
<b>7.3 Esparcimiento</b>	Total		Plazas		Plazas		Plazas		Plazas		Plazas
<b>Observaciones:</b> No dispone de este servicio											
<b>Interpretación Turística</b>		N.-		Descripción							
Operadoras y Agencias de Viajes											
Comercios											
Cambios de Moneda											
Ventas de artesanías											



Otros	x	
<p><b>Indicar el lugar donde se puede encontrar el servicio de comunicación:</b> Se puede adquirir información en el Cantón San Miguel, Oficina de Turismo del Cantón Guaranda y Consejo Provincial de Bolívar.</p>		
<p><b>Observaciones:</b> Se puede acceder mediante la guía turística y previa planificación de los excursionistas, contactándose con los moradores del la Parroquia Santiago o de la Comunidad Santa Rosa de Totoras a través de llamadas telefónicas.</p>		
<p><b>8. CARACTERIZACIÓN HISTÓRICO –CULTURAL</b></p>		
<p><b>CASAS DE PAJA</b></p> <p>Estas construcciones se encuentran en la Comunidad “Santa Rosa de Totoras”, para confeccionar sus casas primeramente hacen hoyos de 50cm aproximadamente en la tierra para cubrirse del frío, sus alrededores la cubren con madera, su techo es de paja, este tipo de construcción es utilizada en los páramos desde la época de la conquista, para soportar el frío, con la paja antiguamente también realizaban sombreros para cubrirse del sol, bolsos o “shigras”, también lo cubrían sus camas con una capa gruesa la cual remplazaba al colchón.</p>		
<p><b>ACTIVIDADES AGROPECUARIAS COMUNITARIAS</b></p> <p>Esta comunidad está dedicada a los pastoreos de diferentes tipos de animales ya que es el medio principal de sustento mediante sus ventas que realizan en las diferentes plazas de de los Cantones de la Provincia Bolívar y además realizan cultivos de productos agrícolas para el sustento de las familias.</p>		
<p><b>8.1. CARACTERIZACIÓN GEO-BIO-FÍSICO</b></p>		
<p>EL Bosque representa un importante relicto boscoso de la vegetación andina no solo para la Provincia de Bolívar sino también para el Ecuador, ya que este tipo de vegetación está casi en extinción en el país.</p> <p>El Bosque se extiende sobre una hondonada formada por dos cerros que se extiende desde una altitud aproximadamente de 2.700 m.s.n.m. hasta cerca de los 4.335 m.s.n.m. en donde se encuentra la zona de transición con el pajonal; la vegetación se presenta más desarrollada conforme se aleja del páramo y cuanto más se acerca a la parte más profunda de la hondonada siendo esta la zona más conservada e inaccesible del sector.</p>		
<p><b>9. USO ACTUAL Y ACTIVIDADES TURÍSTICAS QUE SE REALIZAN</b></p>		
Actual		Potencial
<p>Esporádicamente se efectúan actividades comunitarias, previa planificación de quienes interesen conocer el atractivo, excursiones por turistas locales y provinciales, los vecinos de los pueblos cercanos efectúan caminatas en época de vacaciones.</p>		
<p><b>10. CALIDAD DEL ATRACTIVO</b></p>		
<b>10.1 Estado De Conservación Del Atractivo</b>		<b>Observaciones</b>
Conservado		
En proceso de deterioro	X	La comunidad Santa Rosa de Totoras ejerce presión sobre los recursos de la flora y fauna.
En proceso de recuperación		
Deteriorado		
<b>10.2 Calidad Del Entorno Del Atractivo</b>		<b>Observaciones</b>
Conservado		
En proceso de deterioro		
En proceso de recuperación		

Deteriorado	x	El entorno ha sido modificado sobre todo en las partes medias y bajas del los alrededores del sector del Bosque Protector Cashca Totoras, con actividades de tala de árboles para el establecimiento de cultivos de bajo rendimiento.
-------------	---	---

**HOLISTICA CONSULTORES:** Ficha basada en la metodología para inventarios de atractivos turísticos: MINTUR 2004

#### 11. DIFUSIÓN DEL ATRACTIVO

LOCAL	X	REGIONAL	
NACIONAL		INTERNACIONAL	

#### 12. EVALUACIÓN

		Valor	Max.
CALIDAD	CARACTERÍSTICAS	03	15
	USOS O ACTIVIDADES	08	15
	ESTADO DE CONSERVACIÓN DEL ATRACTIVO	03	10
	ESTADO DE CONSERVACIÓN DEL ENTORNO	05	10
APOYO	ACCESOS	04	10
	SERVICIOS	05	10
	ASOCIACIÓN CON OTROS ATRACTIVOS	00	5
SIGNIFICADO	LOCAL	01	2
	REGIONAL	00	4
	NACIONAL	00	7
	INTERNACIONAL	00	12
	<b>TOTAL</b>	29	100

**HOLISTICA CONSULTORES:** Ficha basada en la metodología para inventarios de atractivos turísticos: MINTUR 2004

## COMIDAS TRADICIONALES DE LA PARROQUIA “SANTIAGO”



**Cuy Asado:** Luego de ser asado el cuy, para poder degustar se acompaña con papas cocinadas, zarza de maní y lechuga.



**Empanadas:** En el café de los Santiagueños son infaltables las empanadas de trigo y queso con achiote, con su distintiva forma redonda. Si se las cocen en horno de leña, la sensación es inigualable.



**Tortillas de maíz:** Las tortillas de maíz son llenas de queso con achiote, se las aza en tiesto de barro y en cocina de leña.



**El dulce de zambo:** Cuando los zambos están maduros, la gente de “Santiago” separa la pulpa de las semillas y la cocen con panela y canela. Así consiguen una mermelada exquisita, la cual constituye uno de los manjares apetecidos del “Carnaval”.



**Mote con fritada**

**Chicha de jora**

Además se preparan otros platos típicos como: caldo de gallina criolla, chigüiles, tamales y el pájaro azul en “Carnaval”; la colada morada y guaguas de pan en “Finados”.



Ficha para inventario de atractivos turísticos							
<b>1. DATOS GENERALES</b>							
Ficha numero	030	Fecha	11-07-2010				
Encuestador 1	Edison Verdezoto			Encuestador 2	Cesar Tivanlombo		
Supervisor Evaluador	Lcdo. Oswaldo Culqui			Informante 1	Moradores de la Parroquia		
<b>NOMBRE DEL ATRACTIVO PRINCIPAL</b>							
<b>CATEGORÍA:</b>	Manifestaciones Culturales	<b>TIPO:</b>	Etnografía	<b>SUBTIPO:</b>	Comidas y Bebidas Típicas		
<b>2. UBICACIÓN.</b>		<b>LOCALIZACIÓN GEOGRÁFICA</b>		<b>CROQUIS</b>			
2.1 Provincia.	Bolívar	2.5 Longitud					
2.2 Cantón	San Miguel	2.6 Latitud	980966				
2.3 Parroquia	Santiago	2.7 Altitud	2548 m.s.n.m				
2.4 Comunidad	Parroquia	2.8 Temperatura	13 a 15°C				
	Santiago	2.9 Humedad					
<b>3. CENTROS URBANOS MÁS CERCANOS AL ATRACTIVO</b>							
Nombre del poblado:	San Miguel de Bolívar						
Distancia en Km:	7 km.	Tiempo Hrs:	30 minutos				
Nombre del poblado:	San José de Chimbo						
Distancia en Km:	5 km.	Tiempo Hrs:	15 minutos				
Nombre del poblado:	Guaranda						
Distancia en Km:	20 km.	Tiempo Hrs:	45 minutos				
<b>Observaciones:</b>							
<b>4. ACCESIBILIDAD HACIA EL ATRACTIVO</b>							
<b>Tipo</b>	<b>Subtipo</b>	<b>Estado de vías</b>					
		Km	Bueno	Regular	Malo		
Terrestre	Asfaltada	5	X				
	Lastrada	2		X			
<b>Transporte</b>		<b>Frecuencia</b>					
		<b>Diaria</b>	<b>Semanal</b>	<b>Mensual</b>	<b>Eventual</b>		
Bus	X				X		
Automóvil	X	X					
4x4	X				X		
Caballo	X				X		
<b>Describir temporalidad:</b> Se puede acceder durante los 365 días del año							
<b>5. ASOCIACIÓN CON ATRACTIVOS SECUNDARIOS</b>							
<b>Nombre</b>	<b>Categoría</b>	<b>Tipología</b>	<b>Subtipos</b>	<b>Longitudes</b>	<b>Latitud</b>	<b>Altitud</b>	<b>Dist. En km</b>
<b>Observaciones:</b>							
<b>6. INFRAESTRUCTURA DE APOYO</b>							
6.1 Agua	Potable	X	Entubada		De pozo		

			No existe		Otros	
6.2 Energía	Sistema Interconectado	X	Generador		No existe	
	Otros (especificar)					
6.3 Alcantarillado	Red Publica	X	Pozo ciego		Pozo séptico	
	No existe		Otros			
6.4 Comunicación	Central Telefónica	X	Domiciliaria	X	Celular	X
	Radio Emisora	X	Radio Comunicación			
	TV Canales		Internet			

**Manejo residuos (especificar):** Recolección de basura

### 7. FACILIDADES TURÍSTICAS

Tipo	Categoría	Lujo		Primera		Segunda		Tercera		Cuarta	
<b>7.1 Alojamiento</b>	Total	Habit.	Plazas	Habit.	Plazas	Habit.	Plazas	Habit.	Plazas	Habit.	Plazas
Hostal	x							18			
Hostal Residencial											
Hostería											
Hotel											
Cabañas											
Pensión											
Otros											

**Otros tipos de establecimientos (especificar, Tipo, Habitación y Plazas):** Cuenta solo con un servicio de alojamiento; también se puede encontrar en los Cantones más cercanos como son San Miguel y Chimbo.

Tipo	Categoría	Lujo		Primera		Segunda		Tercera		Cuarta	
<b>7.2 Alimentación</b>	Total	Mesa	Plazas	Mesa	Plazas	Mesa	Plazas	Mesa	Plazas	Mesa	Plazas
Bar											
Cafetería											
Restaurantes											
Fuentes de soda											
Otros	x										

**Observaciones:** Se puede acceder mediante pedido a los comedores de la parroquia y además a las casas familiares.

Tipo	Categoría	Lujo		Primera		Segunda		Tercera		Cuarta	
<b>7.3 Esparcimiento</b>	Total		Plazas		Plazas		Plazas		Plazas		Plazas

**Observaciones:** No dispone de este servicio

Interpretación Turística	N.-	Descripción
Operadoras y Agencias de Viajes		
Comercios		
Cambios de Moneda		
Ventas de artesanías		
Otros	X	

**Indicar el lugar donde se puede encontrar el servicio de comunicación:** Se puede adquirir información en el Cantón San Miguel, Oficina de Turismo del Cantón Guaranda y Consejo Provincial de Bolívar.

**Observaciones:** Se puede acceder mediante la guía turística y previa planificación de los excursionistas, contactándose con los moradores de la Parroquia Santiago a través de llamadas telefónicas.

## 8. CARACTERIZACIÓN HISTÓRICO –CULTURAL

### COMIDAS TÍPICAS DE LA PARROQUIA “SANTIAGO”

**Cuy Asado:** Luego de ser asado el cuy, para poder degustar se acompaña con papas cocinadas, zarza de maní y lechuga.

**Empanadas:** En el café de los santiagueños son infaltables las empanadas de trigo y queso con achiote, con su distintiva forma redonda. Si se las cocinó en horno de leña, la sensación es inigualable.

**Tortillas de maíz:** Las tortillas de maíz son llenas de queso con achiote, se las aza en tiesto de barro y en cocina de leña.

**El dulce de zambo:** Cuando los zambos están maduros, la gente de “Santiago” separa la pulpa de las semillas y la cocinó con panela y canela. Así consigue una mermelada exquisita, la cual constituye uno de los manjares apetecidos del “Carnaval”.

Además se prepara otros platos típicos como: caldo de gallina criolla, mote con fritada, chigüiles, tamales, chicha de jora, pájaro azul en “Carnaval”; la colada morada y guaguas de pan en “Finados”.

### 8.1. CARACTERIZACIÓN GEO-BIO-FÍSICO

Se encuentra ubicada a 2.448 msnm, con una temperatura media de 13 a 15°C. Está situado al pie de dos pequeñas colinas que le cercan por sus lados sur y oeste.

### 9. USO ACTUAL Y ACTIVIDADES TURÍSTICAS QUE SE REALIZAN

Actual	Potencial
<p>Esporádicamente se efectúan actividades comunitarias, previa planificación de quienes interesen conocer el atractivo, excursiones por turistas locales y provinciales. En el mes de julio acuden los turistas por su inmensa fe cristiana.</p>	

### 10. CALIDAD DEL ATRACTIVO

#### 10.1 Estado De Conservación Del Atractivo

10.1 Estado De Conservación Del Atractivo		Observaciones
Conservado	X	Los priostes y el Párroco de la parroquia con las limosnas de la fiesta mayor, anualmente invierte para mantenerlo en buen estado.
En proceso de deterioro		
En proceso de recuperación		
Deteriorado		

#### 10.2 Calidad Del Entorno Del Atractivo

10.2 Calidad Del Entorno Del Atractivo		Observaciones
Conservado	X	Las autoridades de locales tratan de mantener en buen estado las vías de acceso a la parroquia.
En proceso de deterioro		
En proceso de recuperación		
Deteriorado		

**HOLISTICA CONSULTORES:** Ficha basada en la metodología para inventarios de atractivos turísticos: MINTUR 2004

### 11. DIFUSIÓN DEL ATRACTIVO

LOCAL	X	REGIONAL	X
NACIONAL	X	INTERNACIONAL	

### 12. EVALUACIÓN

Valor	Max.
-------	------

CALIDAD	CARACTERÍSTICAS	12	15
	USOS O ACTIVIDADES	10	15
	ESTADO DE CONSERVACIÓN DEL ATRACTIVO	08	10
	ESTADO DE CONSERVACIÓN DEL ENTORNO	07	10
APOYO	ACCESOS	07	10
	SERVICIOS	05	10
	ASOCIACIÓN CON OTROS ATRACTIVOS	00	5
SIGNIFICADO	LOCAL	02	2
	REGIONAL	03	4
	NACIONAL	05	7
	INTERNACIONAL	00	12
	<b>TOTAL</b>	59	100

**HOLISTICA CONSULTORES:** Ficha basada en la metodología para inventarios de atractivos turísticos: MINTUR 2004



### 3.6. PLAN OPERATIVO DE LA PROPUESTA

ACTIVIDADES	OBJETIVOS	MÉTODOS	TIEMPO	RESPONSABLES	BENEFICIARIOS	CUMPLIMIENTO EN %	FUENTES DE VERIFICACIÓN
<b>Realizar el Inventario del Patrimonio Natural y Valores Culturales para el desarrollo turístico de la parroquia “Santiago”, cantón San Miguel, provincia de Bolívar, durante el año 2010”</b>	<p>Brindar un instrumento de trabajo para desarrollar la actividad turística.</p> <p>Almacenar información de cada uno de los atractivos Naturales y Culturales.</p> <p>Obtener una fuente de consulta de los atractivos turísticos de la parroquia.</p>	Deductivo, inductivo, analítico y descriptivo.	Julio a Agosto del 2010	Edison Verdezoto y Cesar Tivanlombo	Instituciones públicas, privadas, pobladores y turistas.	100%	Fichas de observación, fotografías, trípticos, afiche, video, mapa turístico de la parroquia.
<b>Jerarquizar y categorizar los atractivos</b>	<p>Determinar la importancia de cada uno de los atractivos naturales.</p> <p>Establecer el valor de las manifestaciones culturales.</p>	Deductivo, inductivo, analítico y descriptivo.	Julio a Agosto del 2010	Edison Verdezoto y Cesar Tivanlombo	Instituciones públicas, privadas, pobladores y turistas.	100%	Fichas de observación, fotografías, trípticos, afiche, video, mapa turístico de la parroquia.
<b>Promoción de Inventario</b>	Crear una cultura turística en la parroquia dando a conocer cada uno de los atractivos más relevantes de la parroquia “Santiago” a nivel local, nacional e internacional.	Deductivo, inductivo, analítico y descriptivo.	Enero del 2011	Edison Verdezoto y Cesar Tivanlombo	Instituciones públicas, privadas, pobladores y turistas.	100%	Fichas de observación, fotografías, trípticos, afiche, video, mapa turístico de la parroquia.
<b>Socialización del trabajo investigativo</b>	Valorar con propios y extraños la riqueza existente de nuestros atractivos encaminado por medio de las autoridades.	Inductivo, analítico y descriptivo.	Enero del 2011	Edison Verdezoto y Cesar Tivanlombo	Instituciones públicas, privadas, pobladores y turistas.	100%	Fichas de observación, fotografías, trípticos, afiche, video, mapa turístico de la parroquia.

### **3.7. RESULTADOS ESPERADOS**

Mediante la realización de un INVENTARIO DEL PATRIMONIO NATURAL Y VALORES CULTURALES PARA EL DESARROLLO TURÍSTICO DE LA PARROQUIA “SANTIAGO”, CANTÓN SAN MIGUEL, PROVINCIA DE BOLÍVAR, DURANTE EL AÑO 2010; se va a llegar a:

- ❖ Conocer el potencial “Natural y Cultural” que tiene la parroquia “Santiago” para promocionarlo como un destino turístico de la provincia y del cantón San Miguel.
- ❖ Con el Inventario se proyecta a desarrollar actividades turísticas que permitan el aprovechamiento de sus atractivos.
- ❖ Que sus autoridades valoren el “Patrimonio Turístico” de la parroquia y gestionen un impulso al desarrollo de esta actividad para mejorar la calidad de vida de la los habitantes.
- ❖ Crear una cultura turística en sus habitantes para generar un desarrollo local, en lo social y económico.
- ❖ Fomentar el desarrollo de actividades turísticas en la parroquia.
- ❖ Publicación del inventario como instrumento de trabajo consulta e información, en todos los medios de difusión oral, escrito, televisado y con los que cuenta la tecnología on-line actualmente.

### **3.8. BIBLIOGRAFÍA**

Proyecto: Memorias colectivas de la Parroquia Santiago, 2002.

MUNICIPIO DE GUARANDA, Unidad de Turismo 2006.

AGUIAR Juan, ARBOLEDA Karla. Propuesta para la Promoción Turística Interactiva de la Provincia de Bolívar.

VERDEZOTO, Juan. Tesis Estrategias para la Promoción Turística de la Parroquia Santiago y el Bosque Protector Cashca Totoras en la Provincia Bolívar, 2003.

SAPAG CHAIN Nassir, SAPAG CHAIN Reinaldo, Preparación y evaluación de proyectos, cuarta edición, 2000.

Proyecto: La tecnología y comunicación para el desarrollo turístico alternativo en San Miguel de Bolívar durante el año 2007.

Guía turística del cantón San Miguel de Bolívar, edición 2006, pg. 26.

Guía turística del cantón San Miguel de Bolívar, edición 2006, pg. 27–28.

Tríptico de la Asociación “24 de Octubre” de Santiagueños Residentes en Quito

Departamento de Planificación y Promoción Turística, ciudad Guaranda, 2008.

Ministerio de Turismo del Cantón Guaranda 2010.

[www.turismoaustro.gov.ec/index.php/es/i-que-visitar](http://www.turismoaustro.gov.ec/index.php/es/i-que-visitar)

[www.lafacu.com](http://www.lafacu.com)

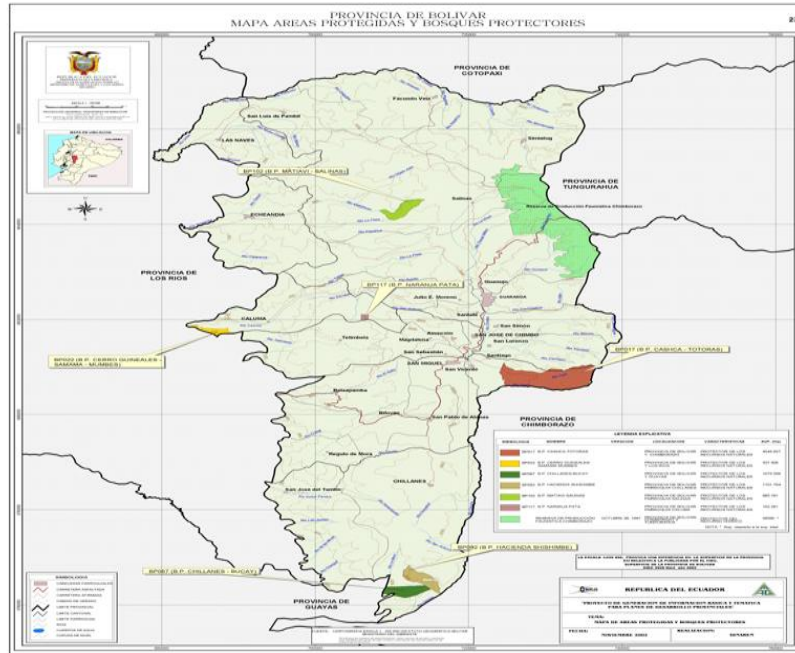
[www.sanmiguelonline.com](http://www.sanmiguelonline.com)

[www.turismoaustro.gov.ec/index.php/es/i-que-visitar](http://www.turismoaustro.gov.ec/index.php/es/i-que-visitar)

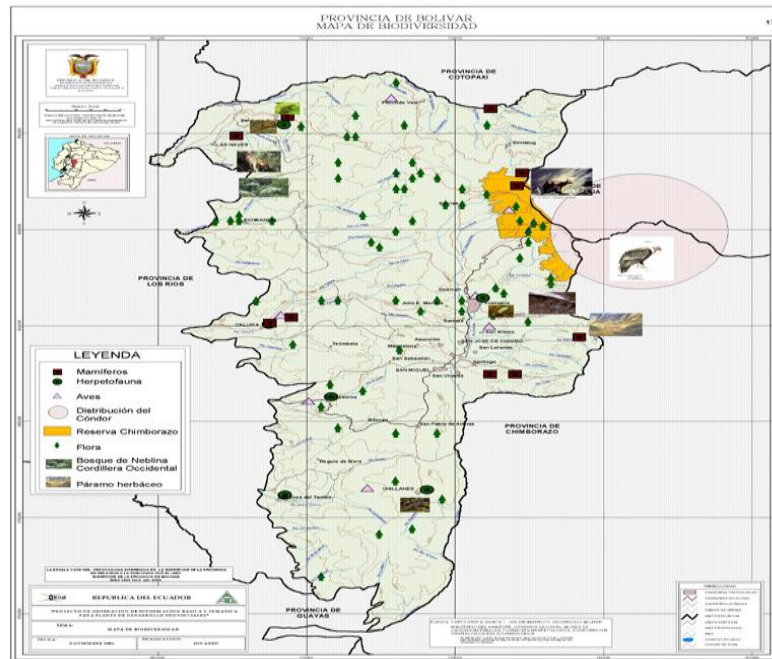
Metodología Para Inventarios De Atractivos Turísticos OEA, Ministerio De Turismo, Gerencia Nacional de Recursos Turísticos.

### 3.9. ANEXOS

## MAPA DE ÁREAS PROTEGIDAS Y BOSQUES PROTECTORES DE LA PROVINCIA BOLÍVAR



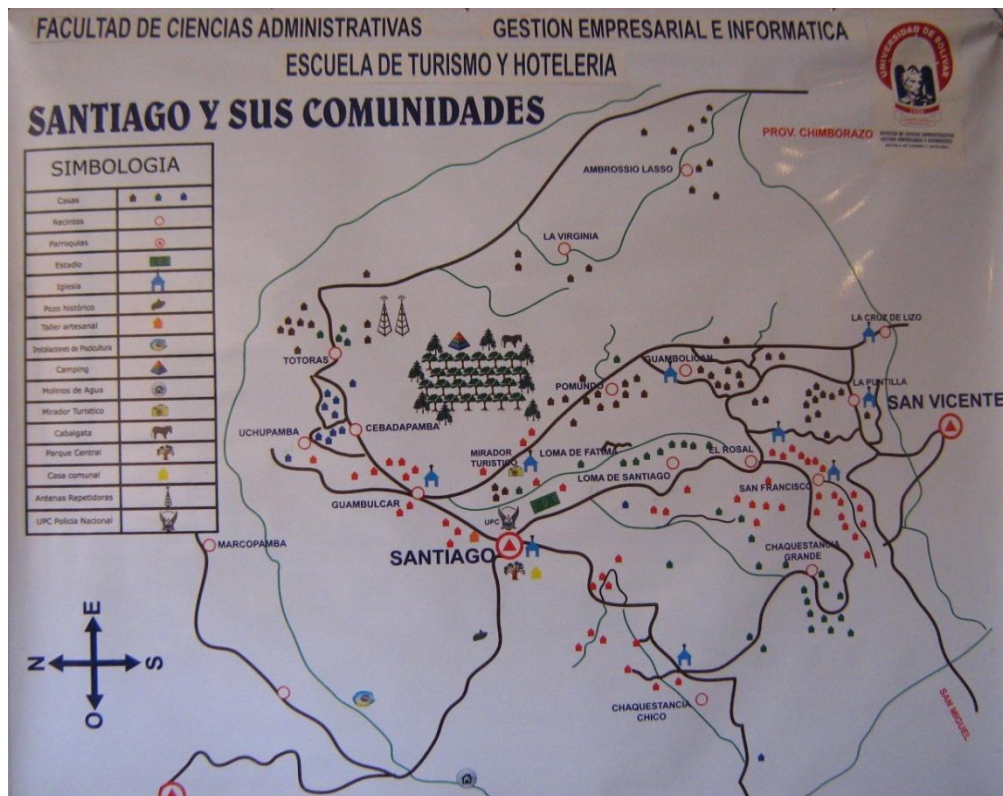
## MAPA DE BIODIVERSIDAD DE LA PROVINCIA BOLÍVAR



## MAPA POLÍTICO DE SAN MIGUEL DE BOLÍVAR



## MAPA TURÍSTICO DE LA PARROQUIA “SANTIAGO”



## FICHA PARA INVENTARIO DE ATRACTIVOS TURÍSTICOS

Ficha para inventario de atractivos turísticos					
<b>1. DATOS GENERALES</b>					
Ficha numero		Fecha		Código:	
Encuestador				Informante 1	
Supervisor Evaluador				Informante 2	
<b>NOMBRE DEL ATRACTIVO PRINCIPAL</b>					
<b>CATEGORÍA:</b>		<b>TIPO:</b>		<b>SUBTIPO:</b>	
<b>2. UBICACIÓN.</b>		<b>LOCALIZACIÓN GEOGRÁFICA</b>		<b>CROQUIS</b>	
2.1 Provincia.		2.5 Longitud			
2.2 Cantón		2.6 Latitud			
2.3 Parroquia		2.7 Altitud			
2.4 Comunidad		2.8 Tempe:			
		2.9 Humedad			
<b>3. CENTROS URBANOS MÁS CERCANOS AL ATRACTIVO</b>					
Nombre del poblado:					
Distancia en Km:		Tiempo Hrs:			
Nombre del poblado:					
Distancia en Km:		Tiempo Hrs:			
Nombre del poblado:					
Distancia en Km:		Tiempo Hrs:			
<b>Observaciones:</b>					
<b>4. ACCESIBILIDAD HACIA EL ATRACTIVO</b>					
Tipo	Subtipo	Estado de vías			
		Km	Bueno	Regular	Malo
Terrestre	Asfaltada				
	Lastrada				
	Empedrado				
	Férreo				
	Sendero				
Acuática	Marítimo				
	Fluvial				
	Lacustre				
Transporte		Frecuencia			
		Diaria	Semanal	Mensual	Eventual
Bus					
Automóvil					
4x4					
Tren					
Caballo					
Aéreo					
Barco					
Bote					
Canoa					

<b>Describir temporalidad:</b>											
<b>5. ASOCIACIÓN CON ATRACTIVOS SECUNDARIOS</b>											
<b>Nombre</b>	<b>Categoría</b>	<b>Tipología</b>	<b>Subtipos</b>	<b>Longitudes</b>	<b>Latitud</b>	<b>Altitud</b>	<b>Dist. En km</b>				
<b>Observaciones:</b>											
<b>6. INFRAESTRUCTURA DE APOYO</b>											
<b>6.1 Agua</b>	Potable		Entubada		De pozo						
			No existe		Otros						
<b>6.2 Energía</b>	Sistema Interconectado		Generador		No existe						
	Otros (especificar)										
<b>6.3 Alcantarillado</b>	Red Publica		Pozo ciego		Pozo séptico						
	No existe		Otros								
<b>6.4 Comunicación</b>	Central Telefónica		Domiciliaria		Celular						
	Radio Emisora		Radio Comunicación								
	TV Canales		Internet								
<b>Manejo residuos (especificar):</b>											
<b>7. FACILIDADES TURÍSTICAS</b>											
<b>Tipo</b>	<b>Categoría</b>	<b>Lujo</b>		<b>Primera</b>		<b>Segunda</b>		<b>Tercera</b>		<b>Cuarta</b>	
<b>7.1 Alojamiento</b>	Total	Habit.	Plazas	Habit.	Plazas	Habit.	Plazas	Habit.	Plazas	Habit.	Plazas
Apto turístico											
Hostal											
Hostal Residencial											
Hostería											
Hotel											
Cabañas											
Pensión											
Otros											
<b>Otros tipos de establecimientos (especificar, Tipo, Habitación y Plazas:</b>											
<b>Tipo</b>	<b>Categoría</b>	<b>Lujo</b>		<b>Primera</b>		<b>Segunda</b>		<b>Tercera</b>		<b>Cuarta</b>	
<b>7.2 Alimentación</b>	Total	Mesa	Plazas	Mesa	Plazas	Mesa	Plazas	Mesa	Plazas	Mesa	Plazas
Bar											
Cafetería											
Restaurantes											
Fuentes de soda											

Otros											
-------	--	--	--	--	--	--	--	--	--	--	--

**Observaciones:**

Tipo	Categoría	Lujo		Primera		Segunda		Tercera		Cuarta	
<b>7.3 Esparcimiento</b>	Total		Plazas		Plazas		Plazas		Plazas		Plazas

**Observaciones:**

Interpretación Turística	N.-	Descripción
Operadoras y Agencias de Viajes		
Comercios		
Cambios de Moneda		
Ventas de artesanías		
Otros		

**Indicar el lugar donde se puede encontrar el servicio de comunicación:**

**Observaciones:**

**8. CARACTERIZACIÓN HISTÓRICO –CULTURAL**



--

**9. USO ACTUAL Y ACTIVIDADES TURÍSTICAS QUE SE REALIZAN**

Actual	Potencial

**10. CALIDAD DEL ATRACTIVO**

10.1 Estado De Conservación Del Atractivo		Observaciones
Conservado		
En proceso de deterioro		
En proceso de recuperación		
Deteriorado		
10.2 Calidad Del Entorno Del Atractivo		Observaciones
Conservado		
En proceso de deterioro		
En proceso de recuperación		
Deteriorado		

**HOLISTICA CONSULTORES:** Ficha basada en la metodología para inventarios de atractivos turísticos: MINTUR 2004

<b>11. DIFUSIÓN DEL ATRACTIVO</b>				
LOCAL		REGIONAL		
NACIONAL		INTERNACIONAL		
<b>12. EVALUACIÓN</b>			Valor	Max.
CALIDAD	CARACTERÍSTICAS			15
	USOS O ACTIVIDADES			15
	ESTADO DE CONSERVACIÓN DEL ATRACTIVO			10
	ESTADO DE CONSERVACIÓN DEL ENTORNO			10
APOYO	ACCESOS			10
	SERVICIOS			10
	ASOCIACIÓN CON OTROS ATRACTIVOS			5
SIGNIFICADO	LOCAL			2
	REGIONAL			4
	NACIONAL			7
	INTERNACIONAL			12
	<b>TOTAL</b>			100
<b>HOLISTICA CONSULTORES:</b> Ficha basada en la metodología para inventarios de atractivos turísticos: MINTUR 2004				

**“ENCUESTAS REALIZADAS A LA POBLACIÓN URBANA Y RURAL  
DE LA PARROQUIA SANTIAGO”**

1.- Conoce Usted si existe un inventario turístico de los Recursos Naturales y Culturales de la parroquia Santiago?

SI \_\_\_\_\_ NO \_\_\_\_\_

2.- Se presentan actividades turísticas en la parroquia Santiago?

SI \_\_\_\_\_ NO \_\_\_\_\_

3.- Qué tipo de turismo se desarrolla actualmente?

Religioso ( )

Cultural ( )

De eventos ( )

Ecológico ( )

4.- Piensa que en la parroquia Santiago existe un gran potencial turístico?

SI \_\_\_\_\_ NO \_\_\_\_\_

5.- Conoce de algunos lugares que se consideren turísticos y que sean visitados por propios y extraños?

SI \_\_\_\_\_ NO \_\_\_\_\_

6.- Está de acuerdo que se explote turísticamente a la parroquia Santiago?

SI \_\_\_\_\_ NO \_\_\_\_\_

7.- Piensa que con la actividad turística mejorará el estatus de vida de los pobladores del sector?

SI \_\_\_\_\_ NO \_\_\_\_\_

8.- Está Usted de acuerdo con este trabajo de investigación?

SI \_\_\_\_\_ NO \_\_\_\_\_

9.- Sabe Usted si las Autoridades de la Parroquia, Cantón o Provincia han hecho algo por la actividad turística en Santiago?

SI \_\_\_\_\_ NO \_\_\_\_\_

10.- Cree Usted que con un buen inventario de los Recursos Naturales y Culturales será más fácil para los turistas visitar nuestra Parroquia?

SI \_\_\_\_\_ NO \_\_\_\_\_

11.- Qué falta en la Parroquia Santiago para desarrollar una importante actividad turística?

Infraestructura	( )
Personal capacitado	( )
Inversión pública	( )
Inversión privada	( )
Información	( )

GRACIAS POR SU COLABORACIÓN

## VISTA PANORÁMICA DE LA PARROQUIA SANTIAGO Y SUS CASAS COLONIALES



## MONUMENTO A LA MADRE SÍMBOLO



**SANTUARIO DEL SEÑOR DE LA SALUD Y SU CONCHA ACÚSTICA**



**TORRE DE LA IGLESIA, EN LA CUAL SE ENCUENTRAN LAS CUATRO ESFERAS DEL RELOJ**




**ALTAR DEL SANTUARIO DEL SEÑOR DE LA SALUD EN EL QUE SE PUEDE APRECIAR EL CUADRO “EL SERMÓN DE LA MONTAÑA”, PINTADOS POR EL SANTIAGUEÑO SR. DON IVO MORA**



**MUSEO DEL PINTOR SANTIAGUEÑO SEÑOR IVO MORA**




**CUADRO “EL SERMON DE LA MONTAÑA” DEL PINTOR SANTIAGUEÑO SEÑOR IVO MORA**



**ÓRGANO CON QUE ANTIGUAMENTE SE ANIMABA LAS MISAS**



**VISTA PANORÁMICA DE LA PARROQUIA SANTIAGO Y DE LA  
PROCESIÓN DEL SEÑOR DE LA SALUD**



**ALTAR DEL SEÑOR DE LA SALUD**



**IMAGEN DEL SEÑOR DE SALUD**





**CAMINATA DEL “SEÑOR DE LA SALUD”  
DESDE SAHAMANGA HASTA EL SANTUARIO**



**IMAGEN DEL APÓSTOL PATRON SANTIAGO**



**CASCADA DE AGUA VENDITA DEL SEÑOR DE LA SALUD**



**CONVENTO Y CASA PARROQUIAL, EN SU INTERIOR SE  
ENCUENTRA EL MUSEO DEL "SEÑOR DE LA SALUD"**



**REPRESENTACIÓN DEL VÍA CRUCIS EN CUADROS VIVOS  
CON LA VESTIMENTA QUE EXISTE EN EL MUSEO**



**CASAS COLONIALES**



## PARQUE CENTRAL



## PILA EN HONOR AL GOBIERNO DE ISIDRO AYORA Y AL PATRIOTISMO SANTIAGUENO



## POZO HISTÓRICO “DENOMINADO ASÍ POR SER LA PRIMERA VERTIENTE EXISTENTE, UTILIZADA POR TODOS LOS POBLADORES DE LA PARROQUIA”



## MOLINOS DE AGUA



## RÍO SANTIAGO



**INSTALACIONES DE PISCICULTURA PERTENECIENTE A LA  
UNIVERSIDAD ESTATAL DE BOLÍVAR**



## TALLER ARTESANAL DE CARPINTERÍA



## ESTADIO DE SANTIAGO Y UPC



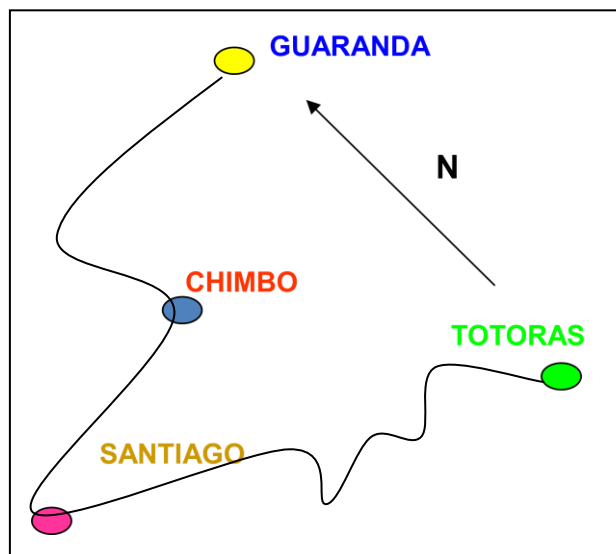
## CEMENTERIO GENERAL



## ERMITA DE FÁTIMA Y SU MIRADOR TURÍSTICO



## LOCALIZACIÓN DEL BOSQUE PROTECTOR CASHCA TOTORAS



## VISTA PANORÁMICA DEL BOSQUE PROTECTOR CASHCA TOTORAS



**ANTENAS DE CNT Y DE TODOS LOS CANALES DE TELEVISIÓN**



**COMUNIDAD SANTA ROSA DE TOTORAS**





## GRUPOS ÉTNICOS



## CASAS DE PAJA



## COCINA (FOGÓN) A LEÑA



## **COLINA CAMPAMENTO**



## **CASCADA AMBROSSIO LASSO**



## **PLANTA DE MUSANSETA**



## CAPILLAS DE LOS RECINTOS DE MAYOR RELEVANCIA

**SAN JOSÉ DE PUNTILLA**



**CRUZ DE LIZO**



**SAN FRANCISCO**



**EL ROSAL**



## INSTALACIONES DE PISCICULTURA DE LA "UEB"



Está a cargo del Sr. Ramiro Culqui aproximadamente 18 años, cuenta con una sala de incubación, siete piscinas en desarrollo, dos de engorde y cuatro canales de alebrinaje.

## POZO HISTÓRICO



Denominado así por ser la primera vertiente de agua existente, utilizada por todos los pobladores de Parroquia para beber y cocer sus alimentos; es cuidado por sus habitantes hasta la actualidad con mucho esmero y cariño. Cabe mencionar que desde el Gobierno del Dr. Isidro Ayora fue sustituida por el agua potable.

## LOMA DE FÁTIMA Y SU MIRADOR TURÍSTICO



Se relata que la Virgen fue traída desde Cuenca el 13 de Mayo de 1954 y la trasladaron a la Loma, denominada desde ese entonces "Fátima".

En este lugar se encuentra la Virgen de Fátima, desde su mirador se disfruta de un paisaje impresionante.

## ORACIÓN



## OH, SEÑOR DE LA SALUD

De vuestros divinos labios brotó esta inmortal y consoladora sentencia; no son los sanos sino los enfermos los que necesitamos del médico.

Ves Señor sois ese Divino Médico venido del cielo a la tierra para curar nuestros males. Sanad, púes nuestras enfermedades corporales, dadnos compasivo, la salud del alma para que podamos seguir los caminos de vuestros preceptos.

Vos que vives y reinas por los siglos de los siglos Amén.

## LA PARROQUIA SANTIAGO ...UN DESTINO TURÍSTICO PARA VIVIRLO VEN, DISFRÚTALO

## UNIVERSIDAD ESTATAL DE LIVAR



## GUÍA TURÍSTICA

*Carrera de Turismo y Hotelería*  
**CÉSAR TIVANLOMBO**  
**EDISON VERDEZOTO**

---

## PARROQUIA SANTIAGO

---

### Datos generales:

Santiago fue creada el 24 de Octubre de 1837, tiene una superficie de 153 Km<sup>2</sup>, se encuentra ubicada a 2.448 msnm, con una temperatura media de 13 a 15°C. Está situado al pie de dos pequeñas colinas que le cercan por sus lados sur y oeste.

### Límites:

**Norte:** Río Santiago y Parroquia San Lorenzo.

**Sur:** Río Cañi, Tatahuaso, Santa Ana y San Vicente.

**Este:** Provincia de Chimborazo.

**Oeste:** Río Chimbo y San Miguel.

### Sus carreteras:

Santiago - San Lorenzo - San Simón - Guaranda.

Santiago - San Lorenzo - El Tejar

Santiago - Chimbo

Santiago - San Francisco - San Miguel.

Santiago - Guambulcar - Cebadapamba -

Totoras - Riobamba.

## SITIOS DE INTERÉS TURÍSTICO

### SANTUARIO DEL SEÑOR DE LA SALUD



Luce imponente a las faldas de la colina de Fátima. En donde se puede promocionar un turismo religioso ya que es muy visitado por todas las personas por su inmensa fe cristiana.

### MONUMENTO A LA MADRE SÍMBOLO



A la llegada de Santiago se levanta un monumento en honor a la madre símbolo, su estética sobresale con unas jardineras de plantas ornamentales y flores multicolores que circundan esta obra de arte.

### CONVENTO



Contiguo a la Iglesia se encuentra el Convento, en él se guarda algunas piezas antiguas de mucho valor, de las cuales se destaca una obra de arte de la escuela Quiteña denominada el cuadro de las almas, el mismo que esta avaluado dos veces más que el costo del mismo Santuario; además existe la vestimenta que es utilizada en Semana Santa para el Vía Crucis que se realiza la representación en cuadros vivos.

### MOLINOS DE AGUA



El tiempo no ha dañado sus duras ruedas de piedra ni ha detenido su marcha, las que siguen golpeándose para pulverizar los granos día a día.

## LA CUEVA DEL DUENDE CASTIGADOR DE NIÑOS



Se encuentra ubicada en la “Loma de Fátima”, se llega a este lugar por el estadio, aproximadamente a unos 5 minutos subiendo por las gradas; de este lugar existe una leyenda del “duende castigador de niños”.

## CAMPAÑA EVANGÉLICA EN LA IGLESIA “EL BELÉN”



La iglesia está dirigida por el Pastor Evangélico Manuel Llacsha, quien es el encargado de predicar mensajes de salvación, toda la comunidad forma parte de la Iglesia Evangélica, realizan cultos de alabanzas y adoración con el único objetivo de restaurar almas para Dios.

## CASHCA



## CUCHARILLA



## PUNGAL



### Su flora:

**Cucharilla.-** También se lo conoce como “Gañal”, su nombre se debe a su semilla ya que es en forma de cuchara y su flor sirve para los riñones la desinflamación del hígado y su semilla es en forma de cuchara.

**Mortiño.-** La mayor parte de plantación se da en el páramo y su fruto es utilizado para hacer la colada morada en el mes de noviembre.

**Piñán.-** Su fruto es en forma de mazorca y según la historia de nuestros antepasados ingerir en exceso dicho fruto causa sensaciones alucinantes.

**Hualicón.-** Es similar a la uva ya que su producto tiene características similares al fruto de la vid.


**Cashca.-** Hace flores diminutas al igual que su fruto, este árbol es duro y el más grande que sobresale en este bosque por lo cual el mismo ha tomado el mencionado nombre.

**Arrayán.-** Son árboles de gran altura y son los más antiguos de este bosque planta aromática.

**Capulí de monte.-** Es parecido a las grosellas de la costa, sus frutos cuando verdes se ven recubiertos por una capa de vellosidad delicada color blanquizco.

**Laurel.-** Esta planta se utiliza en Semana Santa.

## BOSQUE PROTECTOR CASHCA TOTORAS



Se deriva de dos voces griegas, “Cashca” y “Totoras”, su nombre se debe al árbol de Cashca que es el más alto de este bosque y a la Comunidad donde se asienta.

Se encuentra ubicado en Santa Rosa de Totoras a 10 km de la parroquia Santiago, su extensión es de 6.537 hectáreas; a la llegada se encuentran las antenas de CNT y de todos los canales de televisión, descendiendo la colina mantenemos contacto directo con la madre naturaleza.

Es un bosque subtropical andino. Su temperatura promedio, es de 8 °C. Su altitud fluctúa desde los 2.800 m.s.n.m. hasta cerca de los 3.000 m.s.n.m.



Cámara de Turismo y Hotelería



**Pungal.-** En la antigüedad lo utilizaban para lavar ropa o como shampoo.

**Ayrambo.-** Igual que el anterior sus frutos lo utilizaban para lavar ropa y como shampoo.

**Aliso de montaña.-** Es un árbol que posee una antigüedad de 60 a 80 años.

**Tiumbil.-** La hoja tiene dos capas y en medio tiene aire, es esponjoso y cuando está seco al quemarlo hace unos sonidos fuertes parecidos a los de un torpedo.

**El carrón.-** Tiene frutos parecidos a los de las grosellas, es apetecido por los murciélagos ya que en su interior es tan dulce como la miel.

**Hojas de pushi.-** Estas hojas sirven para hacer tamales, por lo cual se dan en el mes de febrero y marzo.

**Azán.-** Mide casi 10 metros y sirve para la construcción de casas y es parecido al helecho, es como chonta por lo tanto sus construcciones duran como treinta

### **Su fauna:**

En lo que se relaciona a la fauna existe una variedad amplia y única de insectos, principalmente

Especie de rana la que luego de ser estudiada y de realizarse investigaciones en otros países no se la encontró en ningún inventario biológico.

**Escarabajo gigante.-** Llamado invienero.

Cabe destacar la existencia de animales salvajes como tigrillos, venados, lobos, perros de páramo, pava de monte, zorros, liebres, comadrejas, ratas de monte; etc.

Pájaro carpintero, cacique, pava de monte, pollo de monte, güiragchuros, una gran variedad de mariposas; gorriones; colibríes, conejos, insectos; etc.

**El oso de anteojos.-** Solamente aparece en tiempo de invierno y es un animal herbívoro, pero debido a la necesidad se ha convertido en carnívoro.

**Oso pequeño.-** Es llamado también "Huicundero" debido a se alimenta solamente de huicundos

**Pumamaqui.-** También es conocido como "Mano de Puma" ya que sus hojas son parecidas a las garras de dicho animal.

**Calahuala.-** Esta es una planta medicinal, existe dos especies: el macho y la hembra; sirven para curar la artritis. Su preparación consiste en lavar para posteriormente insertarlo en un recipiente lleno de alcohol por el lapso de 1 o 2 meses y luego se lo ingiere.

**Cabeza de montaña.-** Sirve para la fabricación de chozas.

**Huicundo.-** También es conocido como "Anturia" el mismo que sirve de alimento para los osos.

**Chuca de montaña.-** Es una planta medicinal la misma que sirve para la buena circulación de la sangre y para la regulación de personas con presión baja.

**Orquídea.-** Existe una gran variedad de dicha flor, dentro de las cuales está la comible que también es conocida como "Maygua", es muy jugosa y sirve para los riñones.

