



UNIVERSIDAD ESTATAL DE BOLÍVAR
FACULTAD DE CIENCIAS ADMINISTRATIVAS,
GESTIÓN EMPRESARIAL E INFORMÁTICA
CARRERA DE COMUNICACIÓN SOCIAL Y DESARROLLO
TURÍSTICO
ESCUELA DE HOTELERÍA Y TURISMO

TRABAJO DE GRADUACIÓN PREVIO A LA OBTENCIÓN
DEL TÍTULO DE LICENCIADO EN ADMINISTRACIÓN DE
EMPRESAS DE TURISMO Y HOTELERÍA

TEMA

DISEÑO DE LAS RUTAS TURÍSTICAS DE AVENTURA EL
ARENAL – GUARANDA Y RUTA DE LOS SANTOS, EN EL
CANTÓN GUARANDA, PROVINCIA DE BOLÍVAR, AÑO 2012.

AUTOR:

CÉSAR ENRIQUE LARREA VELA

DIRECTOR:

ING. MARIO ESCOBAR

PARES ACADÉMICOS

LIC. FHARAB HERNÁNDEZ

ING. SILVANA DEL SALTO

GUARANDA, ECUADOR

AÑO 2015

II. DEDICATORIA

Dedicado a la memoria de mis abuelos: Enrique Larrea y Anita Gruezo, César Vela y Natividad León; José Olmedo Vela y Flor María Guerrero.

César Enrique

III. AGRADECIMIENTO

Al Ing. Mario Escobar, Director de la Tesis, quien a lo largo del trabajo investigativo supo darme su guía y conocimiento hasta la culminación del mismo.

A la Universidad Estatal de Bolívar, institución que ha permitido mi meta profesional; a través de ella a sus profesores, quienes me han brindado desinteresadamente sus conocimientos.

A los Gads parroquiales y comunidades quienes brindaron su aporte para la realización de esta investigación.

A mis padres Alfredo Larrea y Miriam Vela, mis hermanos: Pamela, Fernando y Ma. Gabriela por su apoyo incondicional.

A mis primos y amigos en especial: Ceci, Alicita, Diana, Fabián, Nicolás, Johanna, Pablo G., Pablo Ch; y demás personas que no puedo enumerar porque es una lista interminable.

A Luisa por saber entenderme en mis momentos difíciles y apoyarme en todo mi amor más profundo y mi sincero respeto hacia a ti

A todos mis amigos del grupo “Amen” por su profunda amistad. A Jhon, Miguel al Daniel a Gordo Gavilanes al Changuita (Andrés G), al Pato, Remigio, Pancho, Juan P (Alcalde), al Valla, al Gabe y a todos, porque son muchos y están en el alma.


César Enrique Larrea Vela.

IV. CERTIFICACIÓN DEL DIRECTOR

CERTIFICO

Qué, el Trabajo de Graduación titulado: **“DISEÑO DE LAS RUTAS TURÍSTICAS DE AVENTURA “EL ARENAL – GUARANDA Y RUTA DE LOS SANTOS” EN EL CANTÓN GUARANDA, PROVINCIA DE BOLÍVAR, AÑO 2012.,** de la autoría del señor estudiante CÉSAR ENRIQUE LARREA VELA con cédula de identidad número C.I. 0201581949, previo a la obtención del título de Licenciado en Administración de Empresas de Turismo y Hotelería, ha sido dirigido y asesorado por mi persona, bajo los lineamientos dispuestos por la Facultad, por lo que se encuentra listo para su defensa.

Guaranda, 18 de diciembre de 2015



Ing. Mario Enrique Escobar Gortaire

DIRETOR

V. AUTORIA NOTARIADA

El Trabajo de Graduación titulado **“DISEÑO DE LAS RUTAS TURÍSTICAS DE AVENTURA “EL ARENAL – GUARANDA Y RUTA DE LOS SANTOS” EN EL CANTÓN GUARANDA, PROVINCIA DE BOLÍVAR, AÑO 2012”** es de la autoría y creación del señor **CÉSAR ENRIQUE LARREA VELA**.



CÉSAR ENRIQUE LARREA VELA

C.I. 0201581949



Factura: 001-002-000000394



20150201004D00417

DILIGENCIA DE RECONOCIMIENTO DE FIRMAS N° 20150201004D00417

Ante mí, NOTARIO(A) GINA LUCIA CLAVIJO CARRION de la NOTARÍA CUARTA , comparece(n) CESAR ENRIQUE LARREA VELA SOLTERO(A), mayor de edad, domiciliado(a) en GUARANDA, portador(a) de CÉDULA 0201581949, POR SUS PROPIOS DERECHOS en calidad de COMPARECIENTE, quien(es) declara(n) que la(s) firma(s) constante(s) en el documento que antecede AUTORÍA TEMA DE TESIS, es(son) suya(s), la(s) misma(s) que usa(n) en todos sus actos públicos y privados, siendo en consecuencia auténtica(s), PREVIO A LA OBTENCIÓN DEL TÍTULO DE LICENCIADO EN ADMINISTRACIÓN DE EMPRESAS DE TURISMO Y HOTELERÍA, QUE LOS CRITERIOS E IDEAS EMITIDAS EN EL PRESENTE TRABAJO DE GRADUACIÓN TITULADO "DISEÑO DE LAS RUTAS TURÍSTICAS DE AVENTURA EL ARENAL - GUARANDA Y RUTA DE LOS SANTOS, EN EL CANTÓN GUARANDA, PROVINCIA DE BOLÍVAR, AÑO 2012" para constancia firma(n) conmigo en unidad de acto, de todo lo cual doy fe. La presente diligencia se realiza en ejercicio de la atribución que me confiere el numeral noveno del artículo dieciocho de la Ley Notarial - . El presente reconocimiento no se refiere al contenido del documento que antecede, sobre cuyo texto esta Notaria, no asume responsabilidad alguna. – Se archiva copia. GUARANDA, a 25 DE AGOSTO DEL 2015, (16:58).


CESAR ENRIQUE LARREA VELA
CÉDULA: 0201581949







NOTARIO(A) GINA LUCIA CLAVIJO CARRION
NOTARIA CUARTA DEL CANTÓN GUARANDA



VI. TABLA DE CONTENIDOS

II.	DEDICATORIA.....	II
III.	AGRADECIMIENTO	III
IV.	CERTIFICACIÓN DEL DIRECTOR	IV
V.	AUTORIA NOTARIADA	V
VI.	TABLA DE CONTENIDOS	VI
VII.	ÍNDICE DE TABLAS Y GRÁFICOS.....	IX
VIII.	ÍNDICE DE ANEXOS	X
IX.	RESUMEN EJECUTIVO	XI
X.	INTRODUCCIÓN	XII
1	CAPÍTULO I.....	1
1.1	TEMA.....	2
1.2	ANTECEDENTES.....	3
1.3	FORMULACION DEL PROBLEMA	6
1.4	JUSTIFICACIÓN.....	7
1.5	OBJETIVOS.....	8
1.5.1	Objetivo General.....	8
1.5.2	OBJETIVOS ESPECÍFICOS	8
1.6	MARCO TEORICO	9
1.6.1	Marco Referencial	9
1.6.2	Marco Georeferencial	14
1.6.3	Marco Legal.....	15
1.6.4	Marco Conceptual.....	17
1.6.5	Teoría Científica	23

1.7	HIPÓTESIS	28
1.8	VARIABLE.....	29
1.8.1	Variable Independiente.....	29
1.8.2	Variable Dependiente	29
1.8.3	Operacionalización de Variables	30
1.9	METODOLOGÍA	31
1.9.1	Métodos	31
1.9.2	Tipos de Investigación.....	31
1.9.3	Técnicas e Instrumentos para la Obtención de Datos.....	32
1.9.4	Universo y Muestra	32
1.9.5	Procesamiento de Datos.....	33
2	CAPÍTULO II	34
2.1	ANÁLISIS E INTERPRETACIÓN DE RESULTADOS DE LA ENCUESTA REALIZADA A LOS HABITANTES DE LA CIUDAD DE GUARANDA.....	35
2.2	CONCLUSIONES	42
2.3	RECOMENDACIONES	43
2.4	COMPROBACIÓN DE LA HIPÓTESIS	44
2.4.1	Modelo Lógico	44
3	CAPÍTULO III.....	47
3.1	TÍTULO DE LA PROPUESTA.....	48
3.2	INTRODUCCION	49
3.3	JUSTIFICACION.....	50
3.4	OBJETIVOS.....	51
3.4.1	Objetivo General.....	51

3.4.2	Objetivo Específicos.....	51
3.5	DESARROLLO DE LA PROPUESTA.....	52
3.5.1	Situación actual del patrimonio turístico de la ruta El Arenal Guaranda y Ruta de los Santos.....	52
3.5.2	Atractivos naturales.....	52
3.5.3	Ubicación Satelital.....	53
3.5.4	Inventario Turístico de la Ruta “El Arenal Guaranda y Ruta de Los Santos”.....	86
3.6	DISEÑO Y ELABORACIÓN DE RUTAS TURÍSITCAS	87
3.6.1	Guión Turístico de las Rutas	87
3.6.2	Plan Operativo de la Propuesta.....	151
3.6.3	Presupuesto de los Equipos para las Actividades Turísticas.....	152
3.6.4	Resultados Esperados	153
4	BIBLIOGRAFÍA.....	154
5	ANEXOS.....	156

VII. ÍNDICE DE TABLAS Y GRÁFICOS

Tabla 1: Población del Cantón Guaranda según censos 1990-2001-2010.....	9
Tabla 2: Datos Meteorológicos del Cantón Guaranda	10
Tabla 3: Determinación del Universo	32
Tabla 4: Actividades al aire libre	35
Tabla 5: Atractivos Naturales.....	36
Tabla 6: Sitios del Cantón Guaranda	37
Tabla 7: Actividades Turísticas de Aventura	38
Tabla 8: Turismo organizado y planificado	39
Tabla 9: Nivel Local, Provincial y Nacional.....	40
Tabla 10: Beneficios del Proyecto	41
Tabla 11: Resultados Observados	45
Tabla 12: Datos Esperados.....	45
Tabla 13: Cálculo Manual.....	45
Gráfico No. 1 Actividades al aire libre	35
Gráfico No. 2 Atractivos Naturales.....	36
Gráfico No. 3 Sitios del Cantón Guaranda	37
Gráfico No. 4 Actividades Turísticas de Aventura	38
Gráfico No. 5 Turismo organizado y planificado	39
Gráfico No. 6 Nivel Local, Provincial	40
Gráfico No. 7 Beneficios del Proyecto	41

VIII. ÍNDICE DE ANEXOS

Anexo No. 1 Encuesta Dirigida a los Habitantes de la Ciudad de Guaranda	156
Anexo No. 2 Guía de Observación Dirección de Turismo Del GAD de la Ciudad de Guaranda	158
Anexo No. 3 Fotografías	159
Anexo No. 4 Nomenclatura	163
Anexo No. 5 Hojas Promocionales	164

IX. RESUMEN EJECUTIVO

El turismo de aventura, se enmarca dentro de la modalidad de turismo rural; es decir, que se lo realiza en áreas rurales

Esta investigación se realizó a partir de la necesidad identificada en la población de acceder al turismo de aventura. Dentro del proceso investigativo se identificó que existen las rutas turísticas de estas comunidades en la cordillera de los Andes, las cuales presentan escenarios apropiados para desarrollar el turismo de aventura. El proyecto se realizó en los cantones de Guaranda, Chimbo y San Miguel.

La presente propuesta se realizó desde el año 2012 hasta agosto del 2015. Para la obtención de los datos se utilizó los enfoques inductivo y deductivo, teniendo una orientación mixta que incluyen herramientas cualitativas y cuantitativas como: encuesta, entrevistas, trabajo de campo que se complementan con los datos de la investigación bibliográfica.

Después de establecer la necesidad inicial, el objetivo de este trabajo fue diseñar las rutas turísticas en el sector, para fomentar el turismo de aventura en el Cantón Guaranda, Provincia Bolívar.

Después de la aplicación y tabulación de los datos del estudio de mercado que se realizó, se determinó que es factible la implementación de este proyecto turístico; ya que la mayoría de los encuestados quieren acceder a servicios turísticos dentro del Cantón explotando las rutas de aventura, lo que ayudará a fomentar el turismo en los cantones y las poblaciones involucradas en esta investigación.

Se propone la creación de dos paquetes turísticos, los cuales se han diseñado en base a parámetros técnicos establecidos en esta investigación, con todos los servicios que se pueden ofertar en este.

X. INTRODUCCIÓN

El cantón Guaranda presenta atractivos naturales y culturales, aptos para el desarrollo de un turismo de aventura; ya que presenta zonas climáticas desde los fríos paramos andinos hasta el subtropical cálido. Estas características geográficas, constituyen una real oportunidad para el desarrollo de nuevas actividades turísticas de aventura.

Además posee recursos naturales de belleza excepcional que la convierten en una región con potencial turístico, esto constituye a la vez una fortaleza y una oportunidad para el desarrollo de su población, a través del aprovechamiento de los recursos naturales de manera planificada y sostenible.

Según los resultados obtenidos, para la implementación del turismo de aventura en la ciudad de Guaranda, es necesario capacitar a los habitantes del sector, para que, al conocer las potencialidades del sector, brinden una adecuada información y asistencia turística al visitante.

También el sector posee algunas regiones que se encuentran en su estado natural, como por ejemplo el Bosque de Polilepys en la Reserva Faunística el Chimborazo o el Bosque Protector Cashca Totoras. Atractivos naturales que pueden ser aprovechados de una manera consiente para el desarrollo de un turismo alternativo, como es el ecoturismo en todas sus formas.

La apertura de un plan de actividades turísticas para mejorar la calidad de vida de sus habitantes, significa un impulso al desarrollo de la región y en particular, abre la posibilidad de incorporar a una serie de actores a la provisión de servicios turísticos.

CAPÍTULO I

1.1 TEMA

DISEÑO DE LAS RUTAS TURÍSTICAS DE AVENTURA “EL ARENAL – GUARANDA Y RUTA DE LOS SANTOS” EN EL CANTÓN GUARANDA, PROVINCIA DE BOLÍVAR, AÑO 2012.

1.2 ANTECEDENTES

Enfocándonos en el ecoturismo, a principios de los 80, el sector privado de Costa Rica dio inicio a un esfuerzo para captar un nuevo mercado turístico, constituido fundamentalmente por visitantes interesados en observar y experimentar la naturaleza de una manera activa y responsable. Con la cooperación del Instituto Interamericano de Turismo (IIT) y la Asociación Costarricense de Profesionales de Turismo (ACOPRAT), se dio inicio a un proceso sorprendente: el lanzamiento turístico de un país, promoviendo rarezas tales como bosques tropicales lluviosos, mariposas, tortugas y volcanes, como sus principales atractivos.

Por primera vez, los operadores turísticos costarricenses ofrecieron productos turísticos basados en la diversidad biológica de diferentes sitios naturales protegidos de su país. Este nuevo concepto fue presentado inicialmente como "turismo ecológico", término que rápidamente evolucionó hacia el vocablo: ecoturismo.

En el caso de Ecuador, un país pequeño, pero rico en recursos naturales, caracterizado por poseer una variedad de pisos climáticos en sus cuatro regiones naturales: Costa, Sierra, Oriente y Galápagos; que le confieren una importante biodiversidad para desarrollar este tipo de turismo ecológico y de aventura.

A partir de los años 90 y especialmente durante los últimos años, gracias al impulso de proyectos turísticos emblemáticos y proyectos de cuidado y recuperación de parques naturales por parte de los gobiernos de turno, en Ecuador, el turismo se ha convertido en una actividad que por un lado busca el desarrollo socioeconómico de la población y por otro el posesionarse como uno de los principales destinos turísticos de Sudamérica en función de los recursos naturales y culturales que se ofrecen.

En este sentido se ha desarrollado principalmente un tipo de turismo ecológico, comunitario y de aventura en varios sectores del país; como por ejemplo el Cantón Baños de Agua Santa en la Provincia de Tungurahua, es considerado el principal destino turístico de aventura por turistas nacionales y extranjeros. De esta manera, el desarrollo del turismo se presenta como una de las alternativas de crecimiento económico en nuestro país.

En el cantón Guaranda tenemos como un ejemplo el caso de Salinas, parroquia rural que ha sabido aprovechar tanto sus recursos humanos como naturales a través de la conformación de microempresas comunitarias, que le ha permitido el desarrollo de un ecoturismo de tipo comunitario; en donde los productos de sus queserías de excelente calidad son apetecidas en el país y en el exterior. Además Salinas cuenta con atractivos naturales como: las minas de sal, el diente del Inca y el bosque de Peña Blanca; estos atractivos turísticos son visitados tanto por turistas nacionales como extranjeros.

El resto del cantón Guaranda no ha logrado desarrollar la actividad turística de una manera efectiva. Según el INEC (INEC - SENPLADES, 2010) esta es la última actividad económica dentro del cantón, esto puede deberse a que no existen los proyectos, como tampoco los prestadores de servicios turísticos necesarios para atender la demanda turística para el adecuado aprovechamiento de estos recursos naturales y culturales como producto turístico.

El cantón Guaranda, cuenta con una rica variedad de recursos naturales y pisos climáticos, que le permitirían realizar la explotación turística de una manera efectiva y como principal actividad económica de la región. Por ejemplo, se tiene como lugares potenciales turísticos, el sector del arenal, que pertenece una parte a la reserva faunística del Chimborazo y que se caracteriza por su ubicación a 4000 msnm aproximadamente y la rica variedad de su flora y fauna.

En este mismo sector, bajando desde los 4000 msnm hacia 2650 msnm se encuentra la “Ruta de los Hieleros de Guaranda”, la cual era la principal ruta de acceso al Chimborazo y del transporte del hielo hacia la ciudad de Guaranda y a la región de la Costa, en este camino, además se encuentran una serie de comunidades indígenas como: Culebrillas, el Tingo, el Arenal, entre otras; como parte de nuestro patrimonio cultural y étnico.

Otro potencial atractivo turístico, es la “Ruta de los Santos”, que se inicia en la parroquia urbana de San Pedro de Guanujo y termina en San Miguel de Bolívar, que corresponde a una de las antiguas vías de paso hacia la Costa.

También cuentan como atractivos turísticos del cantón: el Centro Histórico de Guaranda y Guanujo, considerados Patrimonio Cultural del Ecuador; Salinas, Ruta Ecológica de los Casaiches, Centro Turístico Las Cochas y Patococha, entre otros.

Por estos motivos, se abren oportunidades para la elaboración de rutas turísticas que brinden actividades, servicios planificados y organizados para la satisfacción de necesidades actualmente insatisfechas, con el fin de aprovechar estos atractivos turísticos en beneficio de la población guarandeña y de la provincia.

1.3 FORMULACION DEL PROBLEMA

¿Cómo incide el diseño de las rutas turísticas de aventura “El Arenal – Guaranda y Ruta de los Santos”, en el Cantón Guaranda, Provincia de Bolívar, año 2012?

El cantón Guaranda, a pesar de tener una rica variedad de escenarios naturales que pueden ser explotados de una manera sustentable para el turismo y como un modo de desarrollo económico de sus comunidades; no ha logrado desarrollarse en este sentido.

De esta manera se formula el siguiente problema: La falta de Rutas Turísticas de Aventura que no ha permitido desarrollar la oferta y demanda turística del cantón Guaranda, ya que por sus características geográficas, se puede fomentar este tipo de turismo de aventura en el cantón.

1.4 JUSTIFICACIÓN

El diseño de las rutas turísticas de aventura para el Cantón Guaranda, Provincia Bolívar, es importante ya que permite impulsar la actividad turística durante todo el año; de esta manera, el cantón puede dejar de ser solo un lugar de paso. Esta actividad también beneficiaría a su población, ya que el turismo es una actividad que impulsa el desarrollo socioeconómico de los pueblos, un caso concreto es el de Salinas, una de las parroquias rurales del cantón que ha logrado un desarrollo socioeconómico y productivo en base al turismo comunitario.

El cantón Guaranda presenta diversidad de atractivos turísticos dispersos a lo largo de su territorio, muchos de estos no son visitados, no por falta de interés, sino por lo que no se tiene referencia exacta de cómo acceder a estos y de que actividades se pueden realizar, ocasionando de esta manera un turismo insipiente en este sector.

Por estos motivos y teniendo en cuenta la gran variedad de recursos naturales y culturales que posee el cantón, se va a diseñar rutas turísticas de aventura que den a conocer la riqueza que encierran esta región, a fin de convertirlos en destinos turísticos habituales a nivel nacional e incluso internacional.

La presente investigación es factible para fomentar el turismo en el sector de estudio elegido, ya que esta actividad beneficiaría a la población local, brindando mayores oportunidades de: empleos y negocios, mejoramiento de la infraestructura, mayor interés en nuestra cultura, ingresos colectivos para las comunidades, conservación de los recursos naturales.

1.5 OBJETIVOS

1.5.1 Objetivo General

- Diseñar las rutas turísticas en el sector del Arenal- Guaranda y ruta de los santos, para el fomento del turismo de aventura en el Cantón Guaranda, Provincia Bolívar, Año 2015.

1.5.2 OBJETIVOS ESPECÍFICOS

- Definir las bases teóricas y científicas que permiten el desarrollo de la propuesta.
- Establecer las bases metodológicas, técnicas y estructurales que fundamenten la investigación.
- Proponer el diseño y organización de rutas turísticas el Arenal- Guaranda y ruta de los Santos como productos turísticos claves para el desarrollo del turismo

1.6 MARCO TEORICO

1.6.1 Marco Referencial

1.6.1.1 Características Generales del Cantón Guaranda

Enmarcando el contexto geográfico de las rutas turísticas propuestas, el cantón Guaranda se encuentra localizado en la hoya de Chimbo, al noroeste de la provincia Bolívar, limitada al norte por la Prov. de Cotopaxi, al sur con los cantones Chimbo y San Miguel, al este la Provincia de Chimborazo y Tungurahua, y al oeste por los cantones de Las Naves, Caluma y Echeandía. Tiene una superficie de 1.897,8 km², constituyéndose en el cantón con mayor extensión de territorio dentro de la Provincia (PEDEC-G, 2001, p. 30)

El cantón Guaranda tiene como cabecera cantonal a la ciudad de Guaranda, está establecido por 8 parroquias Rurales: Salinas, Simiatug, Facundo Vela, San Luis de Pambil, Julio Moreno, Santa Fe, San Simón y San Lorenzo; y 3 Parroquias Urbanas: Ángel Polibio Chaves, Gabriel Ignacio Veintimilla y Guanujo.

En cuanto a la población, según los datos del Censo de Población y Vivienda del año 2010 realizado por el INEC; la población del cantón es la siguiente:

Tabla 1: Población del Cantón Guaranda según censos 1990-2001-2010

POBLACIÓN DEL CANTÓN GUARANDA								
CENSO 1990			CENSO 2001			CENSO 2010		
Total	Área urbana	Área rural	Total	Área urbana	Área rural	Total	Área urbana	Área rural
74 302	15 730	58 572	81 643	20 742	60 901	91 877	31 500	60 377

Fuente: INEC 2010

Investigador: César Enrique Larrea Vela

Según el último censo de población y vivienda realizado en el año 2010 por el Instituto Nacional de Estadísticas y Censos (INEC); en el cantón Guaranda, la principal actividad económica es la agricultura, ganadería, silvicultura y pesca, con

un 50,76%; seguida de la rama de actividad desempeñada por los empleados públicos con el 12,79% y el comercio al por mayor y menor con el 7,41%.

La industria manufacturera decreció a un 3,35%, el turismo representa el 1,1% (INEC - SENPLADES, 2010).

Cabe mencionar que la población del cantón es pluricultural y multiétnica; es decir, en el cantón se considera una población mayoritariamente indígena y mestiza.

El cantón Guaranda, se caracteriza por una rica variedad de pisos climáticos, que varían desde los 300 m.s.n.m. en el subtrópico, hasta los 4550 m.s.n.m. en los páramos, la cabecera Cantonal Guaranda está a una altitud de 2668 m.s.n.m; por lo que, el clima del cantón también varía desde los páramos fríos de 4° C a 7° C hasta el subtropical cálido húmedo de 18° C a 24° C, con una temperatura promedio de 13° C en la ciudad de Guaranda. Las zonas más frías son Salinas, El Arenal y Simiátug y las zonas más cálidas son: Facundo Vela y San Luis de Pambil. (PEDEC-G, 2001, p. 31)

Estas diferencias climáticas determinan, además las diferentes Zonas de Vida existentes en el Cantón:

- **TROPICAL.**- Ecuatorial cálido y subtropical sub andino
- **TEMPERADO.**- Temperado Sub andino y Temperado Interandino
- **FRIO.**- Frío Andino y Gélido o frío de los nevados

Tabla 2: Datos Meteorológicos del Cantón Guaranda

Temperatura	18° C a 24° C
Clima	Desde los páramos fríos hasta el subtropical cálido
Humedad relativa	63%
Altitud	Desde 300 m.s.n.m. hasta 4500 m.s.n.m
Precipitación	500 a 2000 mm/año
Topografía	Irregular
Coordenadas	1° 34'8" de latitud sur y 78°59'56" de longitud oeste

Fuente: INAMHI 2012

Investigador: César Enrique Larrea Vela

Por otro lado, en el contexto histórico, según datos recabados por el Plan Estratégico de Desarrollo del Cantón Guaranda (PEDEC-G, 2001), “lo que hoy es la ciudad de Guaranda, fue parte del corregimiento de Chimbo, fundado por Sebastián de Benalcázar en la época de la colonia, siendo el más destacado dentro de estos territorios y conocido como “Territorio de los Chimbos”, sin limitación fija sólo como punto de referencia principal el Chimborazo” (PEDEC-G, 2001).

Según la misma fuente, la fundación española de Guaranda se da entre 1551 a 1571 en el mismo asentamiento indígena antes mencionado, “en 1674, se produce el traslado del corregimiento de Chimbo a Guaranda, debido a la destrucción del primero por un terremoto ocurrido en este sector. 78 Años más tarde, en 1780 se verifica el traslado de este asentamiento con los mismos territorios de su jurisdicción” (PEDEC-G, 2001)

La ciudad de Guaranda fue elevada a la categoría de Villa el 11 de noviembre de 1811, por la Junta Suprema de Gobierno de Quito.

“La cantonización de Guaranda se da el 23 de junio de 1824, según la Ley de División territorial de la Gran Colombia en su Artículo 11, como parte integrante de la Provincia de Chimborazo, posteriormente, en 1860 el cantón Guaranda junto con el cantón Chimbo y sus parroquias respectivas pasaron a formar parte de la Provincia de los Ríos” (PEDEC-G, 2001).

Finalmente, en la Convención nacional de 1884, se crea la Provincia de Bolívar con los cantones de Guaranda, Chimbo y San Miguel.

Históricamente Guaranda era considerada el “paso obligado” entre la Sierra y la Costa, siendo la principal escala de comerciantes y viajeros que comerciaban entre estas dos regiones del país. “Sin embargo este sector, establecido anteriormente como una zona floreciente, llega a su estancamiento socio-económico debido a su aislamiento territorial ocasionado por la construcción del ferrocarril de Quito-Guayaquil por Riobamba y la construcción de las vías a Guayaquil por Santo Domingo (PEDEC-G, 2001). El cual ha perdurado debido quizá a la constante migración de su población a otras ciudades más productivas del país.

Su nombre en el aspecto semántico procede del GUARANGO, nombre del árbol propio de la región.

Guaranda es declarada como Patrimonio Cultural del Ecuador el 23 de Octubre de 1997, por su Centro Histórico que refleja su arquitectura urbanística.

Estos aspectos históricos y geográficos descritos, determinan la variedad de atractivos turísticos tanto naturales como culturales que posee el cantón, en cuanto a sus tradiciones gastronómicas, por ejemplo podemos mencionar: las tortillas en tiesto (asadas), el Ají de cuy, el Hornado de cerdo, el dulce de zambo, los chigüiles, los buñuelos, etc. También tiene una variedad de manifestaciones culturales como el Carnaval de Guaranda y la fiesta de San Pedro y San Pablo, que son las más importantes en el Cantón.

El cantón Guaranda cuenta con una variedad de atractivos turísticos tanto culturales como naturales, que se mencionan a continuación:

- El Peñón y Complejo Camilo Montenegro
- Mirador Natural Colina San Bartolo
- Mirador Natural Colina Cruz Loma
- Mirador Natural Colina San Jacinto
- Mirador Natural Colina Talalac
- Mirador Loma de Guaranda y San Bartolo
- Mirador Natural Colina El Calvario
- El Troje, Orillas y Cascada del Río Salinas
- El Arenal y Paisaje Natural
- Complejo las Cochas, (Puricocha y Patococha)
- Galo Cocha o Cocha Colorada en la parroquia Simiátug

- Centro Histórico de la ciudad de Guaranda
- Mirador y Centro Cultural Indio Guaranga
- Una Casa para Bolívar
- Pase del Niño en la ciudad de Guaranda y parroquia de Guanujo
- La Feria y Mercados de ciudad de Guaranda
- Fiestas por San Pedro y San Pablo en la parroquia de Guanujo

1.6.2 Marco Georeferencial



Fuente: Infraestructura de Datos Especializados de la UEB
Investigador: César Enrique Larrea Vela

1.6.3 Marco Legal

LEY ORGANICA DE TURISMO DEL ECUADOR:

Art. 3.- son principios de la actividad turística, los siguientes:

1. La iniciativa privada como pilar fundamental del sector; con su contribución mediante la inversión directa, la generación de empleo y promoción nacional e internacional;
2. La participación de los gobiernos provincial y cantonal para impulsar y apoyar el desarrollo Turístico, dentro del marco de la descentralización;
3. El fomento de la infraestructura nacional y el mejoramiento de los servicios públicos básicos para garantizar la adecuada satisfacción de los turistas;
4. La conservación permanente de los recursos naturales y culturales del país; y,
5. La iniciativa y participación comunitaria indígena, campesina, montubia o afro ecuatoriana, con su cultura y tradiciones preservando su identidad, protegiendo su ecosistema y participando en la prestación de servicios turísticos, en los términos previstos en esta Ley y sus reglamentos.

Art. 4.- La política estatal con relación al sector del turismo, debe cumplir los siguientes objetivos:

1. Reconocer que la actividad turística corresponde a la iniciativa privada y comunitaria o de Autogestión y al Estado en cuanto debe potencializar las actividades mediante el fomento y Promoción de un producto turístico competitivo;
2. Garantizar el uso racional de los recursos naturales, históricos, culturales y arqueológicos de la Nación;
3. Proteger al turista y fomentar la conciencia turística;
4. Propiciar la coordinación de los diferentes estamentos del Gobierno Nacional, y de los gobiernos locales para la consecución de los objetivos turísticos;
5. Promover la capacitación técnica y profesional de quienes ejercen legalmente la actividad Turística;

6. Promover internacionalmente al país y sus atractivos en conjunto con otros organismos del sector público y con el sector privado; y,
7. Fomentar e incentivar el turismo interno de la ley de turismo.

Y de conformidad con el **Art. 156.-** en relación al Ecoturismo; se considera ecoturismo a la modalidad turística ejercida por personas naturales, jurídicas o comunidades legalmente reconocidas, previamente calificadas para tal efecto, a través de una serie determinada de actividades turísticas, en áreas naturales que correspondan o no al Sistema Nacional de Áreas protegidas, con el objeto de conocer la cultura de las comunidades locales afincadas en ellas y la historia natural del ambiente que las rodea.

Dichas actividades se ejercerán con las precauciones necesarias para no alterar la integridad de los ecosistemas ni la cultura local y deberán generar oportunidades económicas que permiten la conservación de dichas áreas y el desarrollo de las comunidades locales, a través de un compromiso compartido entre las comunidades, las personas naturales o jurídicas privadas involucradas, los visitantes y el Estado.

Los artículos antes mencionados servirán para tener un marco legal acorde a las actividades que se van a desarrollar en esta investigación; los cuales tienen planes de fortalecimiento, políticas y obligaciones como ente regulador de la actividad mencionada.

1.6.4 Marco Conceptual

Ruta

Se define a la ruta como un camino hacia fines diversos, la ruta turística es también un recorrido que tiene un objetivo: “permite admirar paisajes, recordar sitios históricos, disfrutar de zonas de playas o montañas, de actividades deportivas o de aventura, siguiendo un itinerario predeterminado, conectando zonas con diversos atractivos, para quienes están de paseo y desearios de admirarse con la geografía natural y/o humanizada del sitio”. (SANDOVAL, 2010)

Circuito

“Circuito es la suma de varios corredores que unen los servicios y productos de un destino turístico con otro(s) destino(s); para el beneficio de las zonas turísticas y para quienes disfrutan del turismo”. (BULLA JIMENEZ, 2010)

Circuito turístico

Son viajes o recorridos completos caracterizados por: “tener contenido e interés turístico, ser permanentes, tener itinerarios previamente establecidos, incluyendo horarios fijos de salida y llegada, así como también paradas en determinados sitios para comidas, alojamientos, diversiones, recreación en general y visitas a lugares o monumentos nacionales”. (GARCES, 2011)

Guía turística

“Fascículo, libro u otro tipo de publicación que tiene como fin esencial suministrar información histórica, artística y de servicios de un lugar al turista”. (Secretaría de Turismo de México , 2012)

Clusters Turísticos

Se define como: Un espacio geográfico determinado por unas ventajas comparativas concretas, bastante homogéneas, territorialmente enmarcadas en una relativa unidad y con unas condiciones de conectividad promisorias, donde se dan los atractivos

naturales o culturales necesarios para perfilar un buen producto turístico o una familia de productos, más los componentes empresariales y tecnológicos que forman una cadena de producción y mercadeo armónica y relativamente autárquica, la cual debe operar en condiciones adecuadas de productividad, para ofrecer el producto o productos en condiciones de excelencia, a menor precio que los competidores de calidad comparable y en la oportunidad y cantidad buscada por la demanda; es decir, donde las ventajas comparativas se pueden maximizar como ventajas competitivas. (UICN, 2000)

Productos turísticos

Un conjunto de componentes tangibles e intangibles que incluyen recursos y atractivos, equipamiento e infraestructuras, servicios y actividades recreativas e imágenes y valores simbólicos. Todo esto ofrece una gran variedad de servicios para atraer a un determinado número de consumidores y en la aceptación del mercado. (CASTELLANOS HERNÁNDEZ, Planeación del Espacio Turístico, 2011)

Demanda turística

Conjunto de bienes y servicios turísticos que el turista está dispuesto a adquirir a los precios internos en el caso del turismo nacional, a precios determinados por las tasas de cambio en el turismo internacional.

Viaje combinado

Cada vez es más frecuente que, a la hora de hacer un viaje, optemos por un servicio completo en el que se incluya viaje, alojamiento y algún otro tipo de servicio, como excursiones y visitas. Esto es lo que se conoce como viaje combinado. (FERNÁNDEZ & BLANCO, 2003)

Servicios turísticos

Los servicios son acciones que se llevan a cabo para lograr la satisfacción de una necesidad de una o más personas. Servicios Turísticos por su parte, es aquello relacionado con el turismo; es la actividad que desarrolla un individuo cuando, con

finde de ocio, descanso u otro, se traslada a un lugar distinto al que se encuentra habitualmente y pernocta allí. (CABARCOS NOVAS, 2011)

Guía turística

Este término puede tener diversos usos y puede referirse a objetos, seres humanos o elementos simbólicos. En su uso generalizado se conoce como guía tanto el manual o convenio que recopila los principios que hay que tener en cuenta para dirigir algo, como el informe con datos referentes a una cierta temática e incluso el individuo que dirige e instruye a otro para hacer una determinada cosa. (ALVARO, 2010)

Paquete turístico

Combinación previa de al menos dos de los siguientes elementos: Transporte, Alojamiento, Otros servicios turísticos relevantes. Que se venden a un precio global y que pueden adquirirse en un solo acto de compra. (DÍAZ, 2011)

Excursión

Es un recorrido o travesía, generalmente a pie, que tiene uno o más fines, que pueden ser: científicos, culturales, deportivos, educativos, militares, recreativos o turísticos con fines recreativos y deportivos a zonas naturales o rurales se le conoce como excursionismo. La persona aficionada a estas actividades se le conoce como excursionista. (MILIO BALANZÁ, 2004)

Turismo Rural.- El turismo rural abarca algunas actividades y con ellos se fundamenta el aumento de la competitividad agroalimentaria, el manejo sustentable de los recursos naturales renovables, el desarrollo social rural, le modernización institucional, desarrollo regional y municipal, el fortalecimiento de la infraestructura física y la integración económica regional y subregional. (VIGNATI SCARPATI, 2009)

Turismo de aventura.- “Los viajes que tienen como fin realizar actividades recreativas, asociadas a desafíos impuestos por la naturaleza. Este segmento está

compuesto por diversas actividades agrupadas de acuerdo al espacio natural en que se desarrollan: tierra, agua y aire” (SANDOVAL, 2010).

Ecoturismo.- “El ecoturismo es aquella modalidad turística ambientalmente responsable, consistente en viajar o visitar áreas naturales relativamente sin disturbar, con el fin de disfrutar, apreciar y estudiar los atractivos naturales (paisaje, flora y fauna silvestre) de dichas áreas, así como cualquier manifestación cultural (del presente y pasado) que puedan encontrarse en el lugar, a través de un proceso que promueva la conservación: tiene bajo impacto ambiental y cultural y propicia un involucramiento activo y socio económicamente benéfico de las poblaciones locales” (UICN, 2000).

Turismo sustentable.- Son aquellas actividades turísticas respetuosas con el medio natural, cultural y social, y con los valores de una comunidad, que permite disfrutar de un positivo intercambio de experiencias entre residentes y visitantes, donde la relación entre el turista y la comunidad es justa y los beneficios de la actividad es repartida de forma equitativa, y donde los visitantes tienen una actitud verdaderamente participativa en su experiencia de viaje.

Turismo nacional o interno.- “Son los desplazamientos realizados dentro del país, es el uso y consumos de los servicios turísticos, realizados por residentes nacionales o extranjeros, en un lugar fuera del domicilio habitual, pero dentro del territorio nacional, por un tiempo mayor a 24 horas y menor a 90 días” (BULLA JIMENEZ, 2010).

Atractivo turístico.- Atractivo turístico es un lugar de interés que los turistas visitan, generalmente por su valor cultural inherente o exhibido, significancia histórica, belleza natural o artificial, originalidad, porque es raro, misterioso, o para la recreación y diversión.

Facilidades turísticas.- Comprende el conjunto de bienes y servicios que hacen posible la actividad turística. Se refieren a las instalaciones donde los turistas pueden satisfacer sus necesidades y los servicios complementarios para la práctica del turismo.

Recursos naturales.- Los recursos naturales son aquellos elementos proporcionados por la naturaleza sin intervención del hombre y que pueden ser aprovechados por el hombre para satisfacer sus necesidades.

Rafting.- Es una de las actividades de aventura más atractivas para los turistas, de grado o nivel de dificultad desde III a V; es decir, de escala moderada fácil a difícil que solo lo pueden ejecutar personas con alta experiencia en este tipo de deporte.

Salto de puente o péndulo.- esta actividad está destinada para las personas con busca de adrenalina extrema, es una experiencia muy emocionante. Se trata de un salto al vacío en caída libre, por la velocidad que se adquiere durante todo el descenso y el movimiento pendular como de un gran columpio.

Canyoning.- Espectaculares descensos por cascadas de agua cristalina de hasta 35 mts de altura; le esperan en medio de una exuberante vegetación (CASTELLANOS HERNÁNDEZ, Turismo recreación : bases teóricas, conceptuales y operativas, 2010).

Escalada.- En Baños hay paredes muy particulares enteramente de roca volcánica en donde se han habilitado rutas para esta actividad, dentro de esta actividad una alternativa es “la escalada en las paredes verticales de roca” que existen en los alrededores de Baños, como la pared natural de San Martín junto al Zoológico y la de San Francisco, que son las más visitadas por su característica morfológica que permite bastante técnica en la escalada.

Canopy.- Las principales modalidades de esta actividad son: tirolesa, tirolina, canopy o canopy, sobre las copas de los árboles o a través del cañón de un río.

Senderismo.- Existen senderos señalizados desde los cuales se puede observar lo bondadosa que ha sido la naturaleza para con esta ciudad, desde un impresionante bosque nublado hasta una orquídea en su estado natural. Para realizar tramos o recorridos más largos es recomendable contratar un tour o un guía.

Recorridos en bicicleta.- Existen varias opciones, la más común es la Ruta de las Orquídeas, Cascadas y Guayabas; vía en excelente estado y señalizada, todas las

cascadas se pueden observar desde la ruta. Al contratar una bicicleta cerciórese de que se encuentre en perfectas condiciones, la agencia deberá proveerle de un casco y la información necesaria..

Caminata o trekking.- Existen senderos señalizados para realizar tramos o recorridos más largos es recomendable contratar un tour o un guía; si desea ir más lejos o conocer otros atractivos de la región, desde Baños se pueden tomar tours de tracking desde uno hasta varios días a: los Altares, Quilotoa, Cotopaxi, Carihuairazo, Chimborazo a los Parques Nacionales Llanganates y Sangay

Tarabitas.- El subirse a una tarabita le permitirá sentir la cálida brisa oriental acariciar su rostro mientras el impresionante paisaje medieval cautivara de su atención.

Kayaking.- Se lo puede practicar en varios ríos del cantón en la parroquia Rio Negro se encuentra el Rio Topo considerado por algunos expertos como uno de los ríos más técnicos y de los mejores del mundo para realizar este deporte.

Down Hill.- Para aquellos que tienen experiencia, el descenso de montaña en bicicleta es otra opción, hay varias pistas o rutas. Ventanas-Baños, Las Antenas-Chontilla- Lligua; Osohualco — Lligua, Pondo-a-Baños, o la ruta El Tablón – Baños, Ojos del Volcán-Baños.

Montañismo.- Desde Baños se puede contratar tours para acceder a varias montañas o volcanes del país. No se recomienda hacerlo por sí solo, pues existen riesgos.

1.6.5 Teoría Científica

En cuanto al Marco Teórico, se va a enmarcar dentro del modelo de Turismo Alternativo, ya que según la Secretaria de Turismo de México, (Secretaria de Turismo de México , 2012) “este tipo de turismo considera los siguientes tipos: Ecoturismo, Turismo Rural y turismo de Aventura; lo cual es pertinente para este trabajo de investigación del diseño de rutas turísticas de aventura en el Cantón Guaranda, por la interrelación existente entre aquellos y por el contexto geográfico del lugar de estudio”.

1.6.5.1 El modelo turístico alternativo

Según el propio castellano, el turismo alternativo “surge como una contraposición al modelo industrial”. Este tuvo sus orígenes en los países Europeos y luego paso a otras regiones especialmente de América Latina, tal es el caso de México, donde tuvo una mayor acogida a partir de los años 90s.

El Turismo Alternativo, es un tipo de turismo que está fundamentado en aspectos culturales y naturales de los lugares, combinados con actividades de aventura. Existiendo una interacción entre el hombre y medio ambiente visitado, rompiendo con esquemas de tiempos y de servicios turísticos tradicionales (CASTELLANOS HERNÁNDEZ, Turismo recreación : bases teóricas, conceptuales y operativas, 2010). Además que precautela la conservación del medio ambiente y las manifestaciones culturales de los pueblos, siendo también de carácter sustentable.

Este tipo de turismo está enfocado para la industria turística mediana y pequeña, es decir operadoras turísticas y agencias de viajes locales e incluso empresas comunitarias.

1.6.5.2 El turismo de aventura

El Turismo de aventura, se enmarca dentro de la modalidad de turismo rural; es decir que se lo realiza en las áreas rurales.

“El turismo rural abarca algunas actividades y con ellos se fundamenta el aumento de la competitividad agroalimentaria, el manejo sustentable de los recursos naturales

renovables, el desarrollo social rural, la modernización institucional, desarrollo regional y municipal, el fortalecimiento de la infraestructura física y la integración económica regional y subregional” (ESCOBAR, 2010).

En este segmento el turista puede encontrar y satisfacer su búsqueda por mejorar su condición física, reducir la tensión y por lo tanto mejorar su estado emocional y físico, así como vivir la experiencia de “logro” al superar un reto impuesto por la naturaleza, en donde la experiencia es sólo entre la naturaleza y el turista, por lo tanto quedan excluidas las competencias deportivas o denominadas actividades “extremas”, en donde el reto es contra el tiempo o contra el hombre mismo.

La Secretaría de Turismo de México define al Turismo de Aventura como:

- “Los viajes que tienen como fin realizar actividades recreativas, asociadas a desafíos impuestos por la naturaleza. Este segmento está compuesto por diversas actividades agrupadas de acuerdo al espacio natural en que se desarrollan: tierra, agua y aire” (Secretaría de Turismo de México, 2012)

El turismo de aventura, por lo general comprende actividades que tienen un cierto nivel de riesgo ya que se presenta en estas prácticas un desafío del hombre con la naturaleza, al ser realizado en escenarios naturales como: ríos, lagos, montañas, nevados, mares, selvas, etc.; este tipo de actividades han contribuido a incrementar una mayor demanda a este tipo de turismo.

Esta actividad se da en Europa por turistas intrépidos que buscaban adrenalina y retos ante la naturaleza, se fue popularizando por los tiempos y el turismo de aventura se ha convertido en una gran actividad en desarrollo turístico.

Cabe mencionar que las actividades que enseguida se anotan, no son las únicas conocidas en el mercado, sin embargo para el caso de Ecuador son las que se están desarrollando por las características geográficas y climatológicas del país.

1.6.5.3 Turismo rural

Es aquel que se desarrolla entre una directa relación entre hombre y naturaleza, teniendo como al turista activo y participativo ante una relación directa entre

comunidades, medio ambiente convirtiéndose en una interrelación tomando muy en cuenta los elementos culturales, naturales y de aventura.

Entre las modalidades de Turismo que se practican en América Latina y Ecuador tenemos las siguientes:

- Ecoturismo
- Agroturismo
- Turismo Cultural
- Turismo de aventura
- Turismo esotérico
- Turismo gastronómico
- Turismo deportivo
- Turismo comunitario.

Ecoturismo

La Unión Mundial para la Naturaleza UNIM, define al ecoturismo como “aquella modalidad turística ambientalmente responsable, consistente en viajar o visitar áreas naturales relativamente sin disturbar, con el fin de disfrutar, apreciar y estudiar los atractivos naturales (paisaje, flora y fauna silvestre) de dichas áreas, así como cualquier manifestación cultural (del presente y pasado) que puedan encontrarse en el lugar, a través de un proceso que promueva la conservación: tiene bajo impacto ambiental y cultural y proporciona un involucramiento activo y socioeconómicamente benéfico de las poblaciones locales” (UICN, 2000)

El ecoturismo comunitario para el caso del Modelo de Desarrollo Sistémico Ecoturístico Regional, conformará los nodos de conectividad dentro de las diferentes fases, tanto rurales como suburbanas, constituyendo y complementando la red en que

se sustenta el modelo propuesto en este trabajo para una nueva variabilidad espacial del ecoturismo general y del ecoturismo comunitario.

Los atractivos eco turísticos tienen una estrecha relación con el turismo de aventura, por la interrelación de actividades turísticas en la naturaleza.

Atractivos turísticos

Se conoce al atractivo turístico como: Un lugar, objeto o acontecimiento que cuenta con aptitud turística registrada y evaluada, capaz de generar un desplazamiento turístico, motivando al turista a visitarlo y permanecer cierto tiempo en él. Un inventario eco turístico no deberá confundirse con un inventario científico de todas las especies biológicas que se encuentran en una región, ni con el listado de todos los elementos culturales e históricos de una localidad determinada. “Más bien el inventario eco turístico debe entenderse como una descripción ordenada de aquellos elementos que constituyen las principales atracciones y objetos de interés para los eco turistas” (GARCES, 2011)

Los atractivos ecoturísticos de un Área pueden clasificarse en tres categorías básicas: atractivos Focales, atractivos Complementarios y atractivos de Apoyo.

1.6.5.4 Rutas turísticas

Las rutas turísticas se componen de un conjunto de locales organizados en forma de red dentro de una región determinada y que, estando debidamente señalizados, suscitan un reconocimiento de interés; estos recorridos se organizan en torno a un tipo de actividad industrial que caracteriza a la misma y le otorga su nombre. La ruta debe ofrecer a quienes la recorren, una serie de placeres y actividades con los elementos distintivos de la misma. Debe presentar una imagen integral a partir de la complementariedad entre sitios, servicios, atractivos y lenguaje comunicacional.

Representa el producto básico del turismo rural estructurado y constituye una oferta organizada y elaborada que incluye atractivos, actividades, instalaciones y servicios turísticos propios del área, susceptible de ser comercializada en forma integrada o parcialmente. Se debe calificar más bien como un macro producto que posee

características específicas que lo diferencian de otros productos turísticos tradicionales.

1.6.5.5 Ciclismo de aventura

El ciclismo de aventura se lo realiza a través de circuitos naturales, generalmente a través de bosques por caminos angostos con cuestas empinadas y descensos muy rápidos. Para la ejecución de este tipo de ciclismo de montaña, es necesario un tipo de bicicleta de alto nivel cuya denominación es XC (Cross country); las bicicletas de XC suelen ser hechas de aluminio, titanio, carbono u otras aleaciones lo más ligeras posibles, llevan suspensión delantera regulable a través de resorte, aire o aceite u ambas; algunas usan también amortiguador para la llanta trasera la cual la denominan shock.

La mayoría usa cambios de 9 velocidades en el piñón de la rueda posterior y 3 velocidades en la catalina, es decir tres platos de dientes, el freno viene accionado a través de una maneta normalmente metálica; hasta finales del siglo XX solo se habían visto frenos de llanta, con pastillas neumáticas accionadas por un cable metálico. A partir del siglo XX se comenzó a ver más los frenos de disco, los cuales están formados por un disco de diámetro reducido que se acciona a través de un sistema hidráulico o en algunas ocasiones de cable, los cuales accionan un pistón para que se realice la frenada.

Los frenos de disco son mucho más seguros aunque no más ligeros, adicionalmente se requiere el uso de los siguientes accesorios: casco especial para XC, guantes de dedos largos, pedales clip y zapatillas especiales para este tipo de pedal. Las competiciones están reguladas por la UCI Unión Ciclista Internacional.

1.7 HIPÓTESIS

El diseño de las rutas turísticas el Arenal- Guaranda y ruta de los Santos permitirá fomentar el turismo de aventura en el cantón Guaranda.

1.8 VARIABLE

1.8.1 Variable Independiente

- Diseño de rutas turísticas el Arenal – Guaranda y Ruta de los Santos

1.8.2 Variable Dependiente

- Turismo de aventura

1.8.3 Operacionalización de Variables

VARIABLE	DEFINICIÓN	DIMENSIONES	INDICADORES	ITEMS	ESCALAS
VARIABLE INDEPENDIENTE Diseño de rutas turísticas	Es un proceso o labor a, proyectar, coordinar, seleccionar y organizar un conjunto de elementos para producir y crear objetos visuales destinados a comunicar mensajes específicos a grupos determinados. Eje vial que conecta dos o más centros emisores o receptores y que contiene distintos atractivos turísticos	Atractivos turísticos	Atractivos visuales del entorno: -Rutas Ecológica -Rutas religiosas (paquetes turísticos, excursiones)	Naturales	Medición : Alto Medio Bajo Criterios: SI NO
		Vialidad	Vías de acceso a los Sitios Turísticos	Culturales	
		Hospedaje y Alimentación	Infraestructura hotelera y turística	Humanos	
		Transporte	Tipo de transporte: terrestre		
VARIABLE DEPENDIENTE Turismo de aventura	Es la operación por medio de la cual se puede llegar a tener una idea del potencial del mercado en el cual se va a trabajar.	Oferta y Demanda turística	Competencia Volumen Rentabilidad Tiempo	Humanos	Incremento de la oferta turística > 0.1% de oferentes en el Cantón

1.9 METODOLOGÍA

1.9.1 Métodos

Para esta investigación se utilizarán los siguientes métodos:

1.9.1.1 Método deductivo

Se parte de lo general a lo particular en función del proceso de investigación de acuerdo a los parámetros establecidos en cada sector de estudio, este método se utilizará para tener una comprensión y demostración del análisis de los factores sociales, culturales y económicos, por medio del cual llegamos a descomponer y descubrir el problema.

1.9.1.2 Método inductivo

Este método me permitirá recolectar datos reales, los mismos que serán analizados con el fin de clasificarlos, interpretarlos y obtener conclusiones generales

1.9.2 Tipos de Investigación

1.9.2.1 Investigación bibliográfica

La investigación bibliográfica me permitirá conocer criterios y análisis a través de documentos técnicos que serán útiles para el diseño de rutas turísticas.

1.9.2.2 Investigación de campo

A través de este método se lograra obtener los resultados en el campo de la realidad social, por medio del cual se considerarán las deficiencias y problemas que afectan al desarrollo turístico. La investigación se realizará en el propio sitio donde se encuentra el objeto de estudio, esto permitirá el conocimiento más a fondo de la realidad turística, lo que facilitará el desarrollo del tema de estudio

1.9.2.3 Investigación descriptiva

La investigación descriptiva se llegará a conocer las situaciones, costumbres y actitudes predominantes a través de la descripción exacta de las actividades, objetos, procesos y personas. Mediante este método se realiza el análisis de la realidad actual,

por medio del cual se llega a conocer las posibles alternativas que ofrecen las rutas turísticas.

1.9.3 Técnicas e Instrumentos para la Obtención de Datos

En el trabajo de grado se aplicara la encuesta y entrevista.

1.9.3.1 Encuesta

Se utilizará un cuestionario para obtener información acerca de una parte de la población o muestra, la recopilación de la información que se realizará mediante preguntas cerradas y abiertas que miden los diversos indicadores que se van a determinar, las mismas que serán aplicadas a los pobladores de la ciudad de Guaranda.

1.9.3.2 Entrevista

Se establecerá un dialogo (entrevistador), para solicitar información a otro (entrevistado), la entrevista es uno de los instrumentos que ayudan a obtener información de personas de diversos ámbitos institucionales, con el fin de conocer diversos criterios sobre la actividad turística en la ciudad de Guaranda.

1.9.4 Universo y Muestra

El Universo lo constituirán los habitantes de la ciudad de Guaranda.

Tabla 3: Determinación del Universo

Población	Número de habitantes
Habitantes del Cantón Guaranda	91.877
TOTAL	91.877

Fuente: Plan Estratégico de la Provincia Bolívar.

Investigador: César Enrique Larrea Vela

1.9.4.1 Cálculo de la Muestra

FÓRMULA ESTADÍSTICA

$$n = \frac{N}{e^2 N - 1 + 1}$$

SIMBOLOGÍA

$n = \frac{91877}{(0.10)^2 91877 - 1 + 1}$	n = Tamaño de la Muestra
$n = \frac{91877}{0.01 91876 + 1}$	N = Tamaño de la población
$n = \frac{91877}{919.76}$	e2 = Error Admisible 5%
$n = 99 \text{ Tamaño de la muestra}$	

Fuente: Datos estadísticos.

Investigador: César Enrique Larrea Vela

Una vez determinado el tamaño de la muestra, se consideraran el cálculo de la fracción muestra para la aplicación de las encuestas a los habitantes de la ciudad de Guaranda.

1.9.5 Procesamiento de Datos

Luego de haber realizado las diferentes operaciones para el cálculo de la muestra y universo de estudio y haber encontrado la misma, procederé a utilizar el programa estadístico SPSS (Software de análisis estadístico y de tratamiento estadístico), el mismo que está representado en tablas, barras de gráficos para con esto lograr un mejor entendimiento con un análisis técnico, con la finalidad de obtener la información deseada para nuestro estudio.

CAPÍTULO II

2.1 ANÁLISIS E INTERPRETACIÓN DE RESULTADOS DE LA ENCUESTA REALIZADA A LOS HABITANTES DE LA CIUDAD DE GUARANDA.

Pregunta N° 1

¿Le gusta a usted realizar actividades al aire libre?

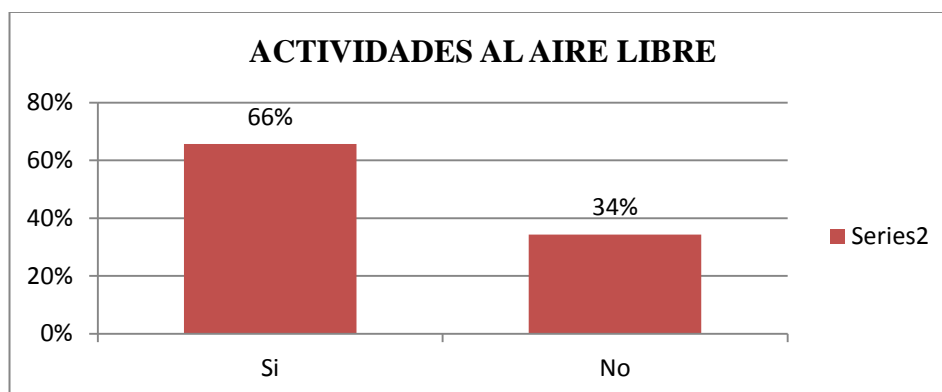
Tabla 4: Actividades al aire libre

Detalle	Cantidad	Porcentaje
Si	65	66%
No	34	34%
Total	99	100%

Fuente: Habitantes de la Ciudad de Guaranda

Investigador: César Enrique Larrea Vela

Gráfico No. 1 Actividades al aire libre



Fuente: Habitantes de la Ciudad de Guaranda

Investigador: César Enrique Larrea Vela

Análisis e Interpretación: Según la información recolectada en el trabajo de campo con el instrumento de recolección de información, se conoció que a la mayoría de la ciudadanía de Guaranda les gusta realizar actividad al aire libre.

Pregunta N° 2

¿Considera usted que el cantón Guaranda posee atractivos naturales para practicar un turismo de aventura?

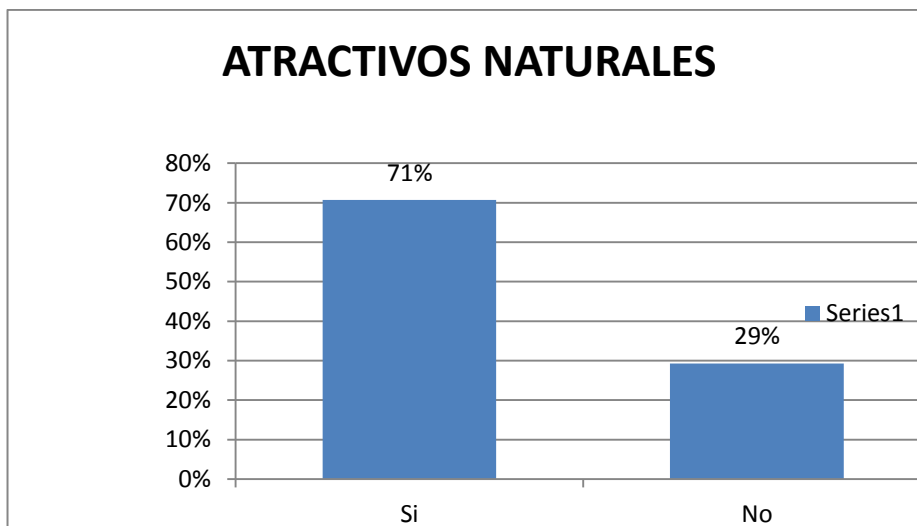
Tabla 5: Atractivos Naturales

Detalle	Cantidad	Porcentaje
Si	70	71%
No	29	29%
Total	99	100%

Fuente: Habitantes de la Ciudad de Guaranda

Investigador: César Enrique Larrea Vela

Gráfico No. 2 Atractivos Naturales



Fuente: Habitantes de la Ciudad de Guaranda

Investigador: César Enrique Larrea Vela

Análisis e Interpretación: Según la información recopilada en el trabajo de campo, se obtuvo que la mayoría de los habitantes del cantón Guaranda conocen que si hay atractivos naturales los mismos que no son visitados, por la dificultad en su accesibilidad.

Pregunta N° 3

¿Ha visitado Ud. Alguno de los siguientes sitios del cantón Guaranda?

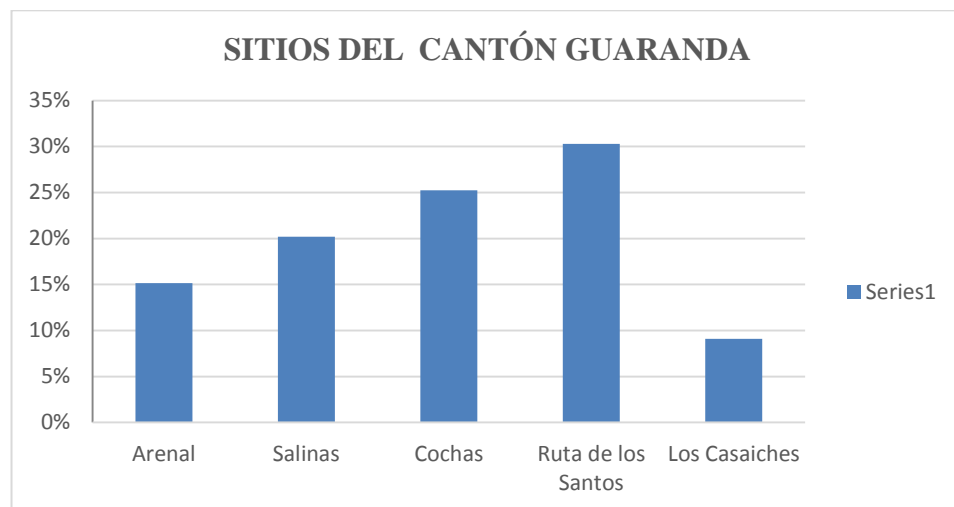
Tabla 6: Sitios del Cantón Guaranda

Detalle	Cantidad	Porcentaje
Arenal	15	15%
Salinas	20	20%
Cochas	25	25%
Ruta de los Santos	30	30%
Los Casaiches	9	9%
Total	99	100%

Fuente: Habitantes de la Ciudad de Guaranda

Investigador: César Enrique Larrea Vela

Gráfico No. 3 Sitios del Cantón Guaranda



Fuente: Habitantes de la Ciudad de Guaranda

Investigador: César Enrique Larrea Vela

Análisis e Interpretación: De acuerdo a la información obtenida con el instrumento de recolección de datos, se obtuvo que los habitantes del cantón Guaranda si han visitado los lugares naturales antes mencionados en su mayoría.

Pregunta N° 4

¿En sus momentos de descanso le gustaría realizar actividades turísticas de aventura tales como?

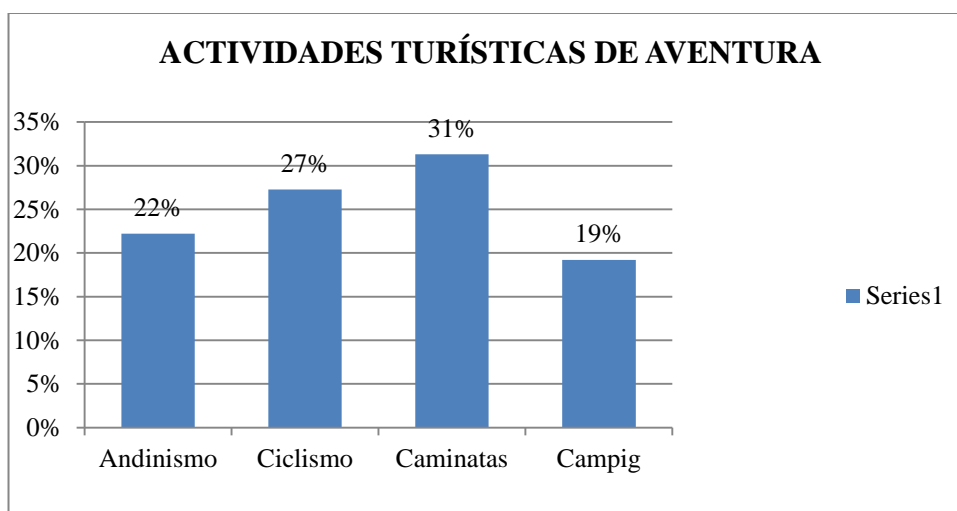
Tabla 7: Actividades Turísticas de Aventura

Detalle	Cantidad	Porcentaje
Andinismo	22	22%
Ciclismo	27	27%
Caminatas	31	31%
Campig	19	19%
Total	99	100%

Fuente: Habitantes de la Ciudad de Guaranda

Investigador: César Enrique Larrea Vela

Gráfico No. 4 Actividades Turísticas de Aventura



Fuente: Habitantes de la Ciudad de Guaranda

Investigador: César Enrique Larrea Vela

Análisis e Interpretación: Según la información obtenida en el trabajo de campo en la pregunta 4, se obtuvo que los habitantes del cantón Guaranda, si desearían realizar deportes de aventura siempre y cuando exista la ayuda profesional de los mismos.

Pregunta N° 5

¿Considera Ud. que las rutas turísticas de aventura fomentará un turismo organizado y planificado en Guaranda?

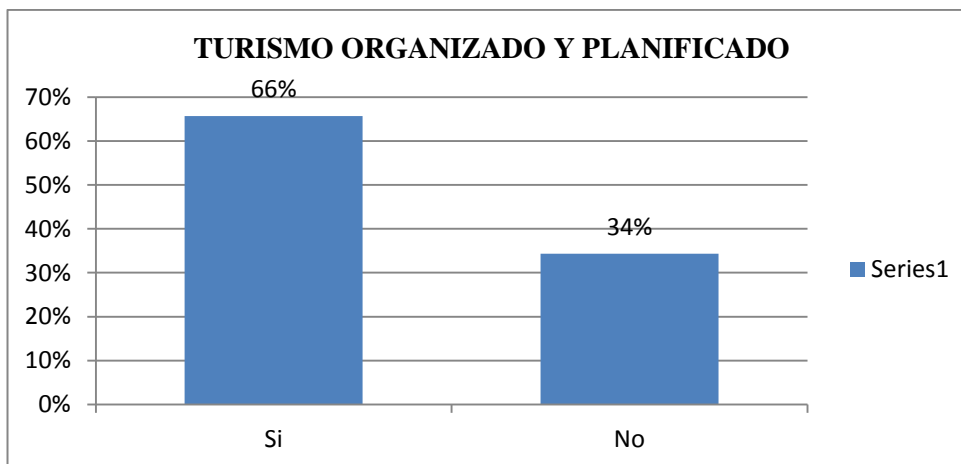
Tabla 8: Turismo organizado y planificado

Detalle	Cantidad	Porcentaje
Si	65	66%
No	34	34%
Total	99	100%

Fuente: Habitantes de la Ciudad de Guaranda

Investigador: César Enrique Larrea Vela

Gráfico No. 5 Turismo organizado y planificado



Fuente: Habitantes de la Ciudad de Guaranda

Investigador: César Enrique Larrea Vela

Análisis e Interpretación: Según los resultados obtenidos en la pregunta 5, los habitantes del cantón Guaranda manifiestan que si existiera un turismo planificado y organizado mejoraría la posibilidad de que estos sean visitados y así lograr su explotación.

Pregunta N° 6.

¿Es importante que las rutas turísticas sean promocionadas a nivel local, provincial y nacional?

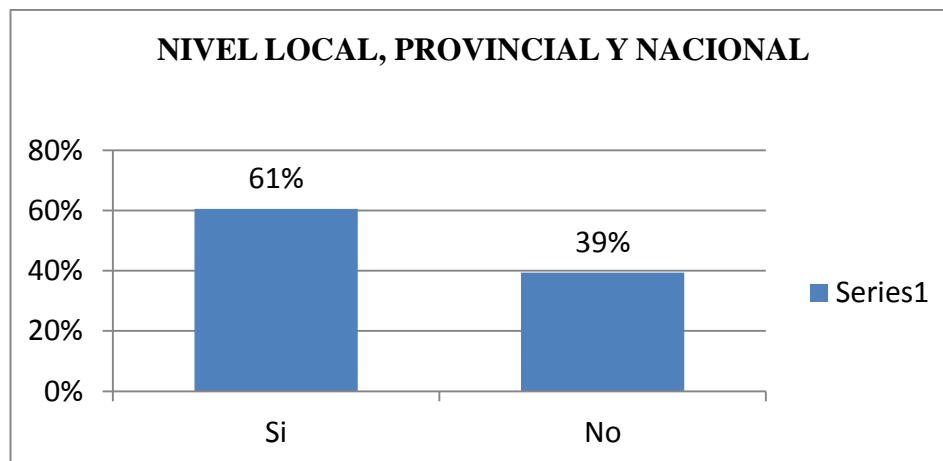
Tabla 9: Nivel Local, Provincial y Nacional

Detalle	Cantidad	Porcentaje
Si	60	61%
No	39	39%
Total	99	100%

Fuente: Habitantes de la Ciudad de Guaranda

Investigador: César Enrique Larrea Vela

Gráfico No. 6 Nivel Local, Provincial



Fuente: Habitantes de la Ciudad de Guaranda

Investigador: César Enrique Larrea Vela

Análisis e Interpretación: Según los resultados obtenidos de la pregunta 6, se obtuvo por parte de habitantes de Guaranda que si se debe promocionar las rutas turísticas de aventura a nivel local, provincial y nacional, para desarrollar actividades de aventura.

Pregunta N° 7

¿En qué escala considera usted que las parroquias del cantón Guaranda involucradas en la presente investigación tendrán beneficios con este proyecto?

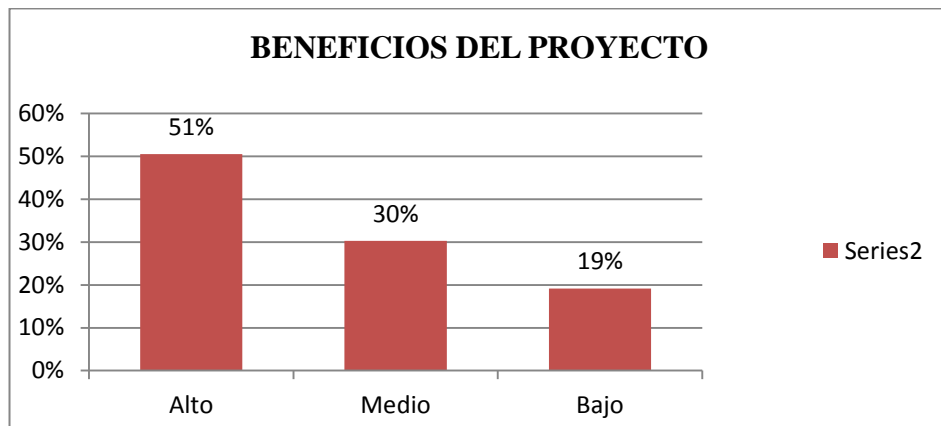
Tabla 10: Beneficios del Proyecto

Detalle	Cantidad	Porcentaje
Alto	50	51%
Medio	30	30%
Bajo	19	19%
Total	99	100%

Fuente: Habitantes de la Ciudad de Guaranda

Investigador: César Enrique Larrea Vela

Gráfico No. 7 Beneficios del Proyecto



Fuente: Habitantes de la Ciudad de Guaranda

Investigador: César Enrique Larrea Vela

Análisis e Interpretación: Según la información recopilada en el trabajo de campo con el instrumento de recolección de información, se obtuvo que la mayoría de los lugares involucrados en la ruta de aventura establecida mejorarán su aspecto económico y de desarrollo habitual.

2.2 CONCLUSIONES

Luego de realizar un estudio y conocer sobre la situación de la ruta de aventura el arenal y ruta de los santos, podemos emitir las siguientes conclusiones:

1. La mayoría de la ciudadanía de Guaranda les gusta realizar actividad al aire libre.
2. Si existen atractivos naturales los mismos que no son visitados, por la dificultad en su accesibilidad.
3. Que los habitantes del cantón Guaranda si han visitado los lugares naturales antes mencionados en su mayoría.
4. Los habitantes del cantón Guaranda si desearían realizar deportes de aventura siempre y cuando exista la ayuda profesional de los mismos.
5. Los habitantes del cantón Guaranda manifiestan que si existiera un turismo planificado y organizado mejoraría la posibilidad de que estos sean visitados y así lograr su explotación.
6. Si se debe promocionar las rutas turísticas de aventura a nivel local, provincial y nacional, para desarrollar actividades de aventura.
7. La mayoría de los lugares involucrados en la ruta de aventura establecida mejorarán su aspecto económico y de desarrollo habitual.

2.3 RECOMENDACIONES

1. Los habitantes del cantón Guaranda recomiendan que se promocióne a nivel local y provincial este tipo de turismo de aventura.
2. Tratar de que se señalice y que se brinde accesos de buena calidad hacia los atractivos turísticos con los que cuenta Guaranda y la Ruta de los Santos.
3. Que se difunda a través de programas informativos los lugares turísticos con los que cuenta el cantón Guaranda.
4. Que exista una apertura a la ciudadanía para que se practique deportes de aventura en el cantón Guaranda.
5. Que se desarrolle un turismo planificado y organizado con la finalidad de desarrollar proyectos turísticos en la localidad.
6. Dar a conocer a los habitantes del Cantón Guaranda los beneficios socioeconómicos, que se pueden obtener al desarrollar un turismo de aventura.
7. Mostrar a las comunidades involucradas este proyecto de desarrollo turístico para que se ejecute y sean ellos los beneficiarios directos

2.4 COMPROBACIÓN DE LA HIPÓTESIS

Luego de haber realizado el procesamiento de los datos obtenidos en las encuestas aplicadas a los habitantes del cantón Guaranda, con el objetivo de verificar la hipótesis planteada en esta investigación cito las preguntas 2 y 6 de la encuesta realizada a los habitantes del cantón Guaranda que justifican la necesidad de promocionar las rutas de aventura en el cantón Guaranda y de los Santos.

- La pregunta 2 se refiere a si ¿Considera usted que el cantón Guaranda posee atractivos naturales para practicar un turismo de aventura?, donde se puede conocer que la mayoría, un 71%, de los habitantes del cantón Guaranda conocen atractivos turísticos pero estos no son explotados.
- En la pregunta 6 se nota que una gran mayoría de los encuestados, el 61%, afirma que si se debería fomentar el turismo de aventura, en el cantón Guaranda.

2.4.1 Modelo Lógico

Con los datos obtenidos en la preguntas 2 y 6 procedo a verificar la hipótesis planeada en este trabajo de investigación, los resultados obtenidos en las preguntas verificadas se ajustan al propósito de probar si es en verdad los habitantes del canto Guaranda, precisan la difusión y explotación de rutas de aventura y de esta manera impulsar el desarrollo de los habitantes que se encuentran en estas rutas.

H1: El diseño de rutas de aventura el arenal y ruta de los Santos si impulsara al desarrollo socioeconómico de los habitantes del cantón Guaranda y de los que se encuentran en estas rutas.

H0: El diseño de rutas de aventura el arenal y ruta de los Santos no impulsara al desarrollo socioeconómico de los habitantes del cantón Guaranda y de los que se encuentran en estas rutas.

Nivel de significación

El nivel de significación para este cálculo es del 5%. (0.05)

$$\alpha = 0.05$$

Fórmula para el cálculo del Chi Cuadrada

CONVINACION DE FRECUENCIAS

Tabla 11: Resultados Observados

PREGUNTAS	ALTERNATIVA		TOTAL
	Opción 1	Opción 2	
¿Considera usted que el cantón Guaranda posee atractivos naturales para practicar un turismo de aventura?	SI 71	NO 28	99
¿Es importante que las rutas turísticas sean promocionadas a nivel local, provincial y nacional?	61	38	99
TOTAL	132	66	198

Fuente: Encuestas

Investigador: César Enrique Larrea Vela

Tabla 12: Datos Esperados

PREGUNTAS	ALTERNATIVA		TOTAL
	Opción 1	Opción 2	
¿Considera usted que el cantón Guaranda posee atractivos naturales para practicar un turismo de aventura?	SI 71	NO 28	99
¿Es importante que las rutas turísticas sean promocionadas a nivel local, provincial y nacional?	61	38	99
TOTAL	132	66	198

Fuente: Encuestas

Investigador: César Enrique Larrea Vela

Tabla 13: Cálculo Manual

CASILLAS	FO	FE	FO-FE	(FO-FE) ²	$\frac{(FO-FE)^2}{FE}$
SI	71	78.5	7.5	56.25	0.7
SI	61	68.5	7.5	56.25	0.8
NO	28	20.5	-7.5	56.25	2.7439024
NO	38	30.5	-7.5	56.25	1.8442622
				X² =	6.0

Fuente: Habitantes de la Ciudad de Guaranda

Investigador: César Enrique Larrea Vela

Decisión final

El valor crítico χ^2 para un grado de libertad con un alfa de 0.05 es 5.02 el valor $6.0 > 5.02$, por lo tanto se acepta la hipótesis alterna que se refiere a la necesidad de proponer el diseño de rutas de aventura en el cantón Guaranda.

CAPÍTULO III

3.1 TÍTULO DE LA PROPUESTA

DISEÑO Y ORGANIZACIÓN DE RUTAS TURÍSTICAS DE AVENTURA “EL ARENAL GUARANDA Y RUTA DE LOS SANTOS”, PARA FOMENTAR EL TURISMO EN LA PROVINCIA DE BOLÍVAR.

3.2 INTRODUCCION

El cantón Guaranda presenta atractivos naturales y culturales, aptos para el desarrollo de un turismo de aventura; ya que presenta zonas climáticas desde los fríos paramos andinos hasta el subtropical cálido. Estas características geográficas, constituyen una real oportunidad para el desarrollo de nuevas actividades turísticas de aventura.

Además posee recursos naturales de belleza excepcional que la convierten en una región con potencial turístico, esto constituye a la vez una fortaleza y una oportunidad para el desarrollo de su población, a través del aprovechamiento de los recursos naturales de manera planificada y sostenible.

Según los resultados obtenidos, para la implementación del turismo de aventura en la ciudad de Guaranda, es necesario capacitar a los habitantes del sector, para que, al conocer las potencialidades del sector, brinden una adecuada información y asistencia turística al visitante.

También el sector posee algunas regiones que se encuentran en su estado natural, como por ejemplo el Bosque de Polilepys en la Reserva Faunística el Chimborazo o el Bosque Protector Cashca Totoras. Atractivos naturales que pueden ser aprovechados de una manera consiente para el desarrollo de un turismo alternativo, como es el ecoturismo en todas sus formas.

La apertura de un plan de actividades turísticas para mejorar la calidad de vida de sus habitantes, significa un impulso al desarrollo de la región y en particular, abre la posibilidad de incorporar a una serie de actores a la provisión de servicios turísticos.

3.3 JUSTIFICACION

En la ciudad de Guaranda es necesario la implementación de nuevas actividades turísticas, razón por la que se ve la necesidad de diseñar RUTAS TURISTICAS DE AVENTURA “EL ARENAL GUARANDA Y RUTA DE LOS SANTOS”, PARA FOMENTAR EL TURISMO EN LA PROVINCIA DE BOLIVAR; aprovechándolas, sin alterar los recursos naturales y culturales por la llegada de turistas a la ciudad de Guaranda. Es importante a más de los servicios existentes brindar otro tipo de turismo, ya que a los turistas les gustaría realizar actividades de aventura, como: caminatas, camping, rafting, ciclismo, pesca, tubing, cabalgatas y disfrutar del contacto con la naturaleza.

Con las nuevas actividades de turismo se pretende mejorar la calidad de vida de los habitantes de la ciudad de Guaranda y ruta de los Santos, a pesar de la situación desfavorable con respecto a la infraestructura turística y las condiciones de vida, se ha conseguido una apertura social en las comunidades ya que por mucho tiempo fueron marginadas.

Con la participación de los habitantes, se trabajará para mejorar el sector con: Señalización, Información Turística, Parqueaderos y Seguridad Policial que permitirá contribuir a la implementación de las rutas mencionadas previamente, generando fuentes de trabajo para los habitantes, activando su economía y desarrollo turístico a partir de nuevas alternativas turísticas.

Es necesario que se asesore a los miembros de las comunidades y a los propietarios de los paraderos turísticos, en el desarrollo de actividades.

3.4 OBJETIVOS.

3.4.1 Objetivo General

- Organizar las rutas turísticas “el Arenal Guaranda y ruta de los Santos”, para ofertar productos turísticos a la ciudadanía.

3.4.2 Objetivo Específicos

- Brindar información a la población sobre la organización de rutas turísticas “el Arenal Guaranda y ruta de los Santos”.
- Detalles del recorrido y el desplazamiento por las rutas el Arenal Guaranda y ruta de los santos.
- Establecer costos de paquetes turísticos que se ofertará a los turistas externos.

3.5 DESARROLLO DE LA PROPUESTA

3.5.1 Situación actual del patrimonio turístico de la ruta El Arenal Guaranda y Ruta de los Santos.

Dentro de los atractivos naturales con los que cuenta el “Arenal Guaranda y ruta de los Santos” están los siguientes:

3.5.2 Atractivos naturales.

El arenal, (La reserva de producción faunística el Chimborazo, Bosque de Polilepys, el ramal de la Cordillera de los Andes), centro turístico Las Cochas, San Simón, San Lorenzo (los molinos), Santiago,d (Bosque Cashca Totoras), San Vicente (rivera rio Chimbo), San Miguel (centro de la ciudad).

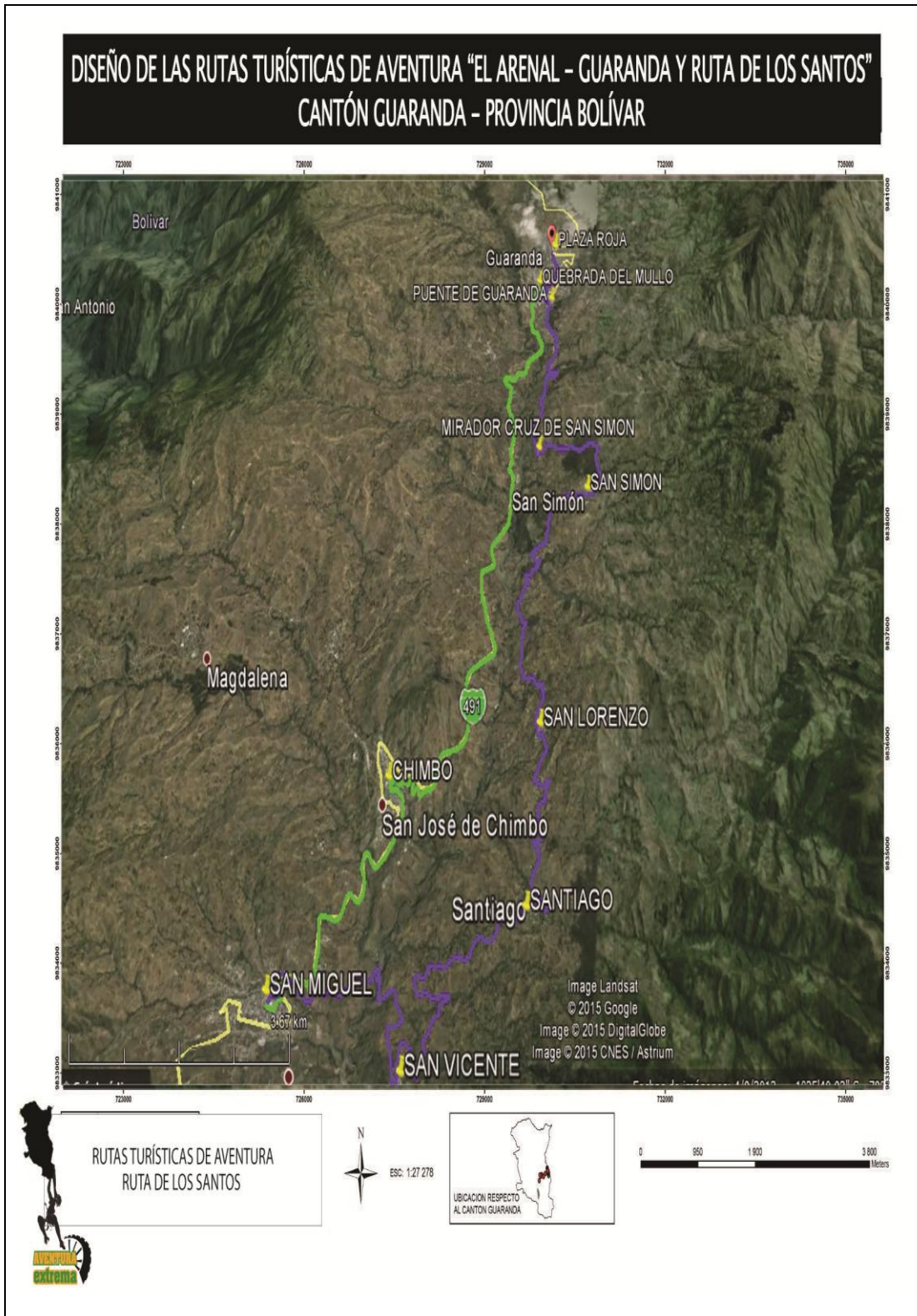
UBICACIÓN AEREA DE LA ZONA



Fuente: Área de la Ruta

Investigador: César Enrique Larrea Vela

3.5.3 Ubicación Satelital



Fuente: Área de la Ruta

Investigador: César Enrique Larrea Vela

1. DATOS GENERALES

1.1 Encuestador: Cesar Larrea

1.2 Ficha N°: 1

1.3 Supervisor Evaluador: Mario Escobar

1.4 Fecha: 20/07/2015

1.5 Nombre del Atractivo: “RESERVA DE PRODUCCIÓN FAUNÍSTICA CHIMBORAZO”.

1.6 Categoría: Sitios Naturales

1.7 Tipo: Sistema de Áreas Protegidas.

1.8 Subtipo: Reserva de Producción Faunística.

2. UBICACIÓN



Fuente: Área de la Ruta

Investigador: César Enrique Larrea Vela

2.1 Provincia: Bolívar.

2.2 Ciudad y/o Cantón: Guaranda.

2.3 Localidad: Parroquia Guanujo.

2.4 Localización Geográfica: 17 0732486 E Longitud: 79°00'21" O (UTM)
9841944 N Latitud: 01°25'45" S

3. CENTROS URBANOS MÁS CERCANOS AL ATRACTIVO.

3.1 Nombre del poblado: Guaranda **3.2 Distancia:** 24.29 Km.

3.3 Nombre del poblado: Riobamba **3.4 Distancia:** 42.96 Km.

4. CARACTERÍSTICAS FÍSICAS DEL ATRACTIVO

4.1 Altitud: 2200 a 6310 m.s.n.m.

4.2 Temperatura: 0°C a 10°C.

4.3 Precipitación Pluviométrica: 1000 a 2000 ms.

4.4 Descripción del atractivo.

La Reserva de Producción Faunística Chimborazo se encuentra ubicada en las Provincias de Bolívar, Chimborazo, Tungurahua y ocupa una extensión 58560 hectáreas, fue creada en el año 1987 mediante acuerdo Interministerial No. A- 427.

Entre sus principales objetivos se encuentran:

Mantener las aptitudes del ecosistema de páramo y su productividad.

Precautelar y desarrollar a base de los respectivos parámetros ecológicos, el hábitat de los camélidos nativos de los Andes como: la Vicuña (*Vicugna vicugna*), la Llama (*Lama glama*), y la Alpaca (*Lama pacos*); tanto para la cría y como para el fomento de éstas especies valiosas, ligadas con nuestra identidad cultural.

Establecer la infraestructura y servicios necesarios para la investigación del ecosistema del páramo.

Desarrollar la recreación y el turismo como alternativa de uso apropiado de ésta área y mejorar el nivel de vida del campesino asentado en el área, proporcionándole asistencia para la cría y fomento de los camélidos nativos.

4.5 Biodiversidad.

Ésta área está constituida mayormente por las formaciones ecológicas de páramo herbáceo y páramo de almohadillas (SIERRA, 1999). Es por esto que la flora representativa de la zona está representada por: Chuquiragua (*Chuquiraga jussieui*), Quishuar (*Buddleja incana*), Almohadones (*Azorella cf. Pendunculata*), Pantza o yagual (*Polylepis incana*), Cacho de venado (*Halenia weddeliana*), Paja (*Stipa ichu*), Frailejón (*Espeletia pynophylla*), Pumamaqui (*Orepanax sp.*), Achupalla (*Puya cf. Hamata*), entre otras.

Entre la fauna típica de este lugar tenemos: ciervos (*Odocoileus virginianus*), lobos (*Pseudolopex culpaeus*), conejos (*Sylvilagus brasiliensis*), ratones (*Aepeomys lugens*, *Phyllotis haggardi*), llamas silvestres (*Lama glama*), vicuñas (*Vicugna vicugna*), pumas (*Felis concolor*), marsupiales (*Caenolestes fuliginosus* y *Cryptotis equatoris*). También sobresalen el Cóndor de los Andes (*Vultur gryphus*), el curiquingue (*Phalcoboenus carunculatus*) y varias especies de colibríes.

4.6 Atractivos Individuales que lo conforman.

Dentro de la Reserva Faunística Chimborazo se encuentran varios atractivos turísticos como son:

El Nevado Chimborazo.- es el más alto del Ecuador, constituye uno de los principales atractivos turísticos del país.

El nombre Chimborazo tienen varios significados: viento helado, asiento o mansión de hielo, dios del viento, entre otros. Tiene una altitud de 6310 m.s.n.m, medido desde el centro de la tierra es el más alto del mundo. Su base mide aproximadamente 30 Km². Las cumbres del Chimborazo se denominan: Whimper o Máxima (es la más alta 6310 metros); la Veintimilla u Oeste con 6270 metros; la Politécnica o Central 5820 metros; y, la Oriental también llamada Nicolás Martínez con 5570 metros. Esta es la más difícil de escalar.

Varios exploradores han ascendido al Chimborazo: Bomplandt y Humbolt; el 23 de Junio de 1802, hasta la altura de 5870 metros; Boussingault y el Coronel P. May, hasta 5800 metros; Whimper, por primera vez en Enero de 1880, y por segunda ocasión en Julio del mismo año, hasta cerca de coronar la cima del gigante andino.

Simón Bolívar, el 5 de Julio de 1882, ascendió a una altura desconocida; allí el Libertador mira a las naciones redimidas por el poder de su espada, observa el abismo y la eternidad, se siente arrebatado por su fantasía y escribe: "Mi Delirio sobre el Chimborazo".

El Chimborazo es un verdadero espectáculo, miles de turistas lo visitan anualmente, los cuales quedan admirados por su belleza y majestuosidad, muchos suben hasta su cumbre para sentir la adrenalina de conquistar a este coloso de los Andes.

Se puede llegar fácilmente hasta el primer refugio en auto, para luego emprender una caminata de 30 minutos aproximadamente, dependiendo del tiempo, hasta llegar al segundo refugio. Se recomienda llevar ropa y zapatos adecuados, alimentos que ayudan a mantener energía como un poco de panela y agua. Para subir a la cumbre, es necesario contratar los servicios de un guía experimentado. Todo esto hará que la visita sea placentera y una experiencia inolvidable.

Volcán Carihuairazo.- Se encuentra ubicado junto al nevado Chimborazo; su nombre tiene varios significados: "Varón de Nieve", "Varón nevado" o Viento frío macho, formado por cuatro cúspides, existen leyendas que fue más alto o similar que el Chimborazo pero que en el terremoto de 1968 se habría hundido.

Tiene una altitud de 4900 m.s.n.m, una caldera de 2 Km. de diámetro, comparable con la de otros volcanes del Ecuador como el Altar y el Antisana.

En el recorrido para llegar a su cima se encuentra flora y fauna diversa del páramo andino. Las personas que lo visiten deben seguir algunas recomendaciones como: llevar ropa cómoda y abrigada, contratar los servicios de un guía que conozca la zona ya que si baja neblina se podrían confundir y perder el camino.

4.7 Permisos y Restricciones

4.8 Usos.

El atractivo es visitado tanto por turistas nacionales como extranjeros, debido al imponente paisaje del volcán Chimborazo en donde se pueden realizar algunas actividades como fotografía del entorno, caminatas y escalada hacia la cumbre del volcán.

5. ESTADOS DE CONSERVACIÓN DEL ATRACTIVO:

5.1 Estado: Conservado.

5.2 Causas

La Reserva de Producción Faunística Chimborazo es parte del Sistema de Áreas Protegidas del Ecuador, por lo cual se ha elaborado un plan de manejo que contempla la zonificación la cual comprende de: Zona de Protección, Zona de Recuperación Natural, Zona Socio-económica, Zona de Recreación, Zona de Amortiguamiento, en cada una de éstas se pueden realizar actividades específicas, de ésta forma se protege los recursos que existen en la reserva.

También se cuenta con programas que buscan el manejo y administración adecuada de ésta zona, los cuales son: Programa de Dirección del Medio Ambiente, Programa de Educación e Investigación, Programa de Administración y el Programa integral de Desarrollo, cada uno con subprogramas que hacen que su aplicación sea más efectiva.

6. ESTADO DE CONSERVACIÓN DEL ENTORNO

6.1 Estado: Conservado

6.2 Causas

Desarrollo de actividades conservacionistas por parte de algunas comunidades aledañas que permiten la conservación de los páramos y los recursos que se encuentran dentro de la Reserva.

7. INFRAESTRUCTURA VIAL Y ACCESO.

7.1 Tipo: Terrestre

7.2 Subtipo: Asfaltado

7.3 Estado de Vías: Bueno

7.4 Transporte: Bus, Automóvil, Auto 4x4.

7.5 Frecuencias: Diarias

7.6 Temporalidad de acceso: Todo el año.

7.7 Observaciones: La vía de acceso hasta la entrada del Nevado Chimborazo es asfaltada, pero luego se debe tomar un camino lastrado en buen estado.

8. FACILIDADES TURÍSTICAS.

En el Nevado Chimborazo se encuentran los dos refugios, en los cuales se brinda el servicio de hospedaje previo aviso.

9. INFRAESTRUCTURA BÁSICA.

9.1 Agua: Entubada

9.2 Energía Eléctrica: Sistema Interconectado

9.3 Alcantarillado: No existe.

10. ASOCIACIÓN CON OTROS ATRACTIVOS.

10.1 Nombre del atractivo: El Arenal. **Distancia:** 6.23 Km.

Bosque Polylepis **Distancia:** 15.30 Km.

11. Difusión: Local

1. DATOS GENERALES

1.1 Encuestador: Cesar Larrea

1.2 Ficha N°: 02

1.3 Supervisor Evaluador: Mario Escobar

1.4 Fecha: 20/07/2015

1.5 Nombre del Atractivo: “EL ARENAL”.

1.6 Categoría: Sitios Naturales.

1.7 Tipo: Desiertos.

2. UBICACIÓN



Fuente: Área de la Ruta

Investigador: César Enrique Larrea Vela

2.1 Provincia: Bolívar.

2.2 Ciudad y/o Cantón: Guaranda.

2.3 Localidad: Parroquia Guanujo.

2.4 Localización Geográfica: 17 0735227 E **Longitud:** 78°53'90" O
(UTM) 9836723 N **Latitud:** 01°28'34" S

3. CENTROS URBANOS MÁS CERCANOS AL ATRACTIVO.

3.1 Nombre del poblado: Guaranda **3.2 Distancia:** 30.49 Km.

3.3 Nombre del poblado: Riobamba **3.4 Distancia:** 37.04 Km.

4. CARACTERÍSTICAS FÍSICAS DEL ATRACTIVO

4.1 Altitud: 3958 m.s.n.m.

4.2 Temperatura: 0°C a 10°C.

4.3 Precipitación Pluviométrica: 1250 ms.

4.3 Ubicación del atractivo.

El Desierto El Arenal se encuentra a 30 minutos de la ciudad de Guaranda tomando la vía asfaltada de primer orden que conduce a las ciudades de Ambato y Riobamba.

4.4 Descripción del atractivo.

Presenta un relieve ondulado formado de arenas producto de erupciones antiguas del Volcán Chimborazo; el relieve a medida que se acerca al volcán se va tornando más escarpado y con algunas grietas producto de la erosión por el escurrimiento del agua de los deshielos.

Este presenta en la parte baja o faldas del volcán, una planicie con suaves pendientes y compuesta de arenas, donde se localizan pequeños grupos de plantas, la cual suavemente va ascendiendo hacia el volcán Chimborazo. En este punto y en la época lluviosa, es muy frecuente observar nevadas que cubren todo el paisaje semi -

desértico; la vista en este punto es muy panorámica, ya que se observa claramente el volcán así como el páramo de sus alrededores.

4.5 Biodiversidad.

En esta zona, la vida silvestre es bastante escasa, ya que este sitio es considerado como un pequeño desierto interior del valle interandino. Las condiciones climáticas locales son muy extremas: fuertes vientos, bajas temperaturas y frecuentes nevadas asociado a la falta casi total de suelo, encontrándose un substrato completamente arenoso. En esta zona se localizan pequeños y aislados grupos de vegetación característica del páramo de los alrededores, entre los cuales se observa a las plantas que forman almohadones; estos están formados por diferentes tipos de plantas muy conspicuas y a menudo en forma de rosetones, que forma una densa capa, cubriendo a su húmedo y turboso interior.

De éstas especies las más reportadas en el área son: *Achicoria sp.* y *Arenaria serpens*, otras con tallos más grandes y en forma de pequeños arbustos siempre dispersos son: *Chuquiragua insignis*, *Calceroralia sp.* y *Baccharis sp.* el poco pajonal existente está compuesto por especies de los géneros: *Poa* y *Bromus*.

Con respecto a la fauna, se pueden observar: Curiquingues (*Phalcoboenus curunculatus*), lo que hace suponer la existencia de otras especies animales como roedores y reptiles, ya que éstos se alimentan de esas especies. Por otro lado es común observar manadas de camélidos debido a que el atractivo se encuentra dentro de la Reserva de Producción Faunística Chimborazo.

4.6 Atractivos Individuales que lo conforman.

Se tiene como punto focal el volcán con sus hielos perpetuos, el estudio y observación de la vegetación propia de este tipo de clima, los refugios de descanso con la respectiva observación del paisaje circundante y acceso a la nieve, además para un público especializado los ascensos a los glaciares y cúspide del volcán.

4.7 Permisos y Restricciones

Entre las restricciones están las de no perturbar la vegetación el paisaje y los animales nativos, ya que la región está declarada como Reserva de Producción Faunística

4.8 Usos:

La zona es ampliamente visitada por su calidad paisajística y la vista del volcán, por lo que el sitio constituye un punto para hacer fotografía panorámica. El sitio de acceso al volcán permite que se practique el andinismo y caminatas cortas por la nieve para personas no entrenadas en escalada.

5. ESTADOS DE CONSERVACIÓN DEL ATRACTIVO:

5.1 Estado: Alterado

5.2 Causas

En el área se han explotado algunas canteras de arena y piedras para la reparación de la vía Guaranda-Ambato, además se utilizan los pajonales en actividades de pastoreo de ovejas y ganado.

6. ESTADO DE CONSERVACIÓN DEL ENTORNO

6.1 Estado: Conservado

6.2 Causas

Desarrollo de actividades por parte de algunas comunidades aledañas que permite la conservación de los páramos y sus recursos.

7. INFRAESTRUCTURA VIAL Y ACCESO.

7.1 Tipo: Terrestre **7.2 Subtipo:** Asfaltado

7.3 Estado de Vías: Bueno

7.4 Transporte: Bus, Automóvil, Auto 4x4.

7.5 Frecuencias: Diarias

7.6 Temporalidad de acceso: Todo el año.

8. FACILIDADES TURÍSTICAS.

Infraestructura turística existente en el Cantón Guaranda.

9. INFRAESTRUCTURA BÁSICA.

9.1 Agua potable: No

9.2 Energía Eléctrica: Si

9.3 Alcantarillado: No

10. ASOCIACIÓN CON OTROS ATRACTIVOS.

10.1 Nombre del atractivo

Reserva de Producción Faunística Chimborazo Distancia: 6.23 Km

Bosque Polylepis Distancia: 3.74 Km

1. DATOS GENERALES.

1.1 Encuestador: Cesar Larrea

1.2 Ficha N°: 03

1.3 Supervisor Evaluador: Mario Escobar.

1.4 Fecha: 20/ 07/ 2015

1.5 Nombre del Atractivo: “BOSQUE DE POLYLEPÍS”.

1.6 Categoría: Sitios Naturales.

1.7 Tipo: Bosques.

1.8 Subtipo: Páramo.

2. UBICACIÓN



Fuente: Área de la Ruta

Investigador: César Enrique Larrea Vela

2.1 Provincia: Bolívar.

2.2 Ciudad y/o Cantón: Guaranda.

2.3 Localidad: Parroquia Guanujo.

2.4 Localización Geográfica: 17 0734217 E Longitud: 78°53'41" O (UTM),
9830319 N Latitud: 01°32'30" S

3. CENTROS URBANOS MÁS CERCANOS AL ATRACTIVO.

3.1 Nombre del poblado: Guaranda **3.2 Distancia:** 37.40 Km.

3.1 Nombre del poblado: Riobamba **3.2 Distancia:** 38.65 Km.

4. CARACTERÍSTICAS FÍSICAS DEL ATRACTIVO.

4.1 Altitud: 3900 m.s.n.m.

4.2 Temperatura: 5°C a 15°C.

4.3 Precipitación Pluviométrica: 1000 a 1500 cm³.

4.4 Descripción del atractivo.

Este bosque se encuentra ubicado a 40 minutos de la ciudad de Guaranda tomando la vía Guaranda – Riobamba, en el sector del arenal.

4.5 Biodiversidad.

Debido a la acción del uso intensivo del páramo para pastoreo de vacunos, ovinos, chanchos, caballos, quemadas intensivas y tala de la vegetación arbustiva para combustible, la fisonomía del páramo es muy particular pudiéndose encontrar algunas formaciones vegetales como: *Polylepis reticulata*, seguido de *Miconia salicifolia* y debido a la dominancia de estas especies de pequeños árboles desde lejos puede verse esta formación y con una condición muy húmeda dominan las epífitas y herbáceas.

En lo que respecta a fauna dentro de las aves que se encuentran en este lugar tenemos: a las falsas perdices o perdices de páramo (*Nothoprocta curvirostris*), Guarro (*Geranoaetus melanoleucus*), Curiquimques (*Phalcoboenus carunculatus*), Vencejos (*Aeronantes montivagus*), Quinde estrella (*Oreotrochilus stella*), Chunguis (*Cinclodes fuscus*, *Cinclodes excelsior*), así como también: Llamas (*Lama glama*) y

Vicuña (*Vicugna vicugna*), Lobo de páramo (*Dusicyon culpaeus*), Venado de páramo (*Odocoileus virginianus*), Chucuri (*Mustela frenata*), Zorrillo (*Conepatus chinga*), Conejo (*Sylvilagus brasiliensis*), entre otros.

4.6 Permisos y Restricciones

No existe ninguna restricción.

4.7 Usos.

Caminatas guiadas o auto guiadas.

Fotografía del entorno.

Observación de flora silvestre y conocimiento de sus usos por medio del diálogo con el guía o comuneros del sector.

Avistamiento de aves.

5. ESTADO DE CONSERVACIÓN DEL ATRACTIVO.

5.1 Estado: Conservado.

5.2 Causas.

Puesto que representa uno de los pocos bosques nativos de la zona, las comunidades aledañas lo protegen utilizándolo con finalidades ecoturísticas.

6. ESTADO DE CONSERVACIÓN DEL ENTORNO.

6.1 Estado: Conservado

6.2 Causas.

El entorno está constituido por la Reserva de Producción Faunística Chimborazo.

7. INFRAESTRUCTURA VIAL Y ACCESO.

7.1 Tipo: Terrestre. **7.2 Subtipo:** Asfaltado, lastrado

7.3 Estado de Vías: Bueno, regular

7.4 Transporte: Auto 4x4, caminando.

7.5 Frecuencias: Eventual.

7.6 Temporalidad de acceso: Época de verano.

8. FACILIDADES TURÍSTICAS.

Infraestructura turística existente en el cantón Guaranda.

9. INFRAESTRUCTURA BÁSICA.

9.1 Agua: No existe

9.2 Energía Eléctrica: No existe

9.3 Alcantarillado: No existe

10. ASOCIACIÓN CON OTROS ATRACTIVOS.

Desierto el Arenal **Distancia:** 3.74 Km.

Reserva de Producción Faunística Chimborazo **Distancia:** 4.30 Km.

11. DIFUSIÓN DEL ATRACTIVO.

11.1 Difusión: Provincial.

1. DATOS GENERALES.

1.1 Encuestador: Bolívar Miranda.

1.2 Ficha N°: 04

1.3 Supervisor Evaluador: Mario Escobar

1.4 Fecha: 20/ 07/ 20

1.5 Nombre del Atractivo: “RAMAL CORDILLERA DE LOS ANDES”.

1.6 Categoría: Sitios Naturales.

1.7 Tipo: Montañas.

1.8 Subtipo: Cordilleras.

2. UBICACIÓN



Fuente: Área de la Ruta

Investigador: César Enrique Larrea Vela

2.1 Provincia: Bolívar

2.2 Ciudad y/o Cantón: Guaranda

2.3 Localidad: Parroquia Guanujo

2.4 Localización Geográfica: 17 0715399 E Longitud: 78°58'27" O (UTM)
9836255 N Latitud: 01°28'50" S

3. CENTROS URBANOS MÁS CERCANOS AL ATRACTIVO.

3.1 Nombre del poblado: Guaranda **3.2 Distancia:** 14.24 Km.

3.3 Nombre del poblado: Riobamba **3.4 Distancia:** 55.08 Km.

4. CARACTERÍSTICAS FÍSICAS DEL ATRACTIVO.

4.1 Altitud: 4200 m.s.n.m.

4.2 Temperatura: 5 a 15°C

4.3 Precipitación Pluviométrica: 1000 a 1500 cm³.

4.4 Descripción del atractivo.

Esta cordillera alcanza una altura cerca de los 4.500 m.s.n.m., su morfología es bastante irregular presentando en su parte divisoria más alta, una gran cantidad de picos bastante abruptos y laderas escarpadas; en algunos lugares se presenta afloramientos rocosos.

En horas de la tarde, se aprecia un color dorado intenso por su costado occidental, producto del reflejo de la luz solar en el pajonal.

Formación Geológica.- La cordillera presenta una estructura volcánica sedimentaria que sirve, en parte de marco a la Hoya de Chimbo; al igual que muchos paisajes de la cordillera occidental, este ha sido modelado en gran parte por la acción erosiva del movimiento de los glaciales al terminar la época glacial.

4.5 Biodiversidad.

La mayor parte de esta cordillera está cubierta por extensos pajonales en donde se encuentra una amplia diversidad de especies vegetales propias de ésta zona de vida.

El paisaje que enmarca a la cordillera está formado por vegetación de páramo, el cual esta mayormente formado por gramíneas perennes amacolladas o en crecimiento en matas muy densas con alturas inferiores a los 50 cm, con adaptaciones conducentes a economizar agua, como una respuesta a la acción desecante del viento y a la baja humedad atmosférica durante el verano.

Todo este marco vegetal se encuentra localizado y aislado hacia la cabecera de la cordillera, ya que en su parte baja ha sido completamente modificada por los cultivos y pastos, encontrándose en forma aislada en estas zonas, algunas especies dispersas de las ya descritas en pequeñas quebradas.

4.6 Permisos y Restricciones.

Se debe pedir permiso a los comuneros que viven cerca de la cordillera.

4.7 Usos.

La cordillera es visitada por excursionistas aficionados al trekking y escalada. Se pueden realizar actividades adicionales como fotografía del entorno, avistamiento de aves y camping.

5. ESTADO DE CONSERVACIÓN DEL ATRACTIVO.

5.1 Estado: No Alterado.

5.2 Causas.

Lo escarpado del territorio y las condiciones extremas del clima, ha limitado la colonización y expansión de las poblaciones humanas

6. ESTADO DE CONSERVACIÓN DEL ENTORNO.

6.1 Estado: Alterado.

6.2 Causas.

El avance de la frontera agrícola y sobre todo el sobre pastoreo.

7. INFRAESTRUCTURA VIAL Y ACCESO.

7.1 Tipo: Terrestre **7.2 Subtipo:** Asfaltado, empedrado

7.3 Estado de Vías: Regular, malo.

7.4 Transporte: Bus, Auto 4x4.

7.5 Frecuencias: Eventual

7.6 Temporalidad de acceso: Estación de Verano.

8. FACILIDADES TURÍSTICAS.

Infraestructura turística existente en el Cantón Guaranda.

9. INFRAESTRUCTURA BÁSICA.

9.1 Agua: Entubada.

9.2 Energía Eléctrica: Sistema Interconectado.

9.3 Alcantarillado: No existe

10. ASOCIACIÓN CON OTROS ATRACTIVOS.

10.1 Nombre del atractivo

Reserva de Producción Faunística Chimborazo **Distancia:** 12.33 Km

11.1 Difusión: Local.

1. DATOS GENERALES.

1.1 Encuestador: César Larrea

1.2 Ficha N°: 05

1.3 Supervisor Evaluador: Mario Escobar

1.4 Fecha: 20/ 07/ 2015

1.5 Nombre del Atractivo: “LAGUNA LAS COCHAS”.

1.6 Categoría: Sitios Naturales.

1.7 Tipo: Ambientes Lacustres.

1.8 Subtipo: Lagunas.

2. UBICACIÓN



Fuente: Área de la Ruta

Investigador: César Enrique Larrea Vela

2.1 Provincia: Bolívar

2.2 Ciudad y/o Cantón: Guaranda

2.3 Localidad: Parroquia Guanujo

2.4 Localización Geográfica: 17 0724721 E **Longitud:** 78°58'48" O (UTM)
9830155 N **Latitud:** 01°32'84" S

3. CENTROS URBANOS MÁS CERCANOS AL ATRACTIVO.

3.1 Nombre del poblado: Guaranda **3.2 Distancia:** 7.40 Km.

3.3 Nombre del poblado: Chimbo **3.4 Distancia:** 15.96 Km.

4. CARACTERÍSTICAS FÍSICAS DEL ATRACTIVO

4.1 Altitud: 2715 m.s.n.m

4.2 Temperatura: 10°C a 18°C.

4.3 Precipitación Pluviométrica: 500 a 1500 cm³.

4.4 Descripción del atractivo.

Estas pequeñas lagunas se encuentran a 6 Km. de la ciudad de Guaranda, su entorno está dominado por un paisaje principalmente agrícola, la de mayor tamaño denominada Las Cochas, se localiza en una depresión posiblemente de origen glacial; es decir, formada por la erosión causada por el retiro de los glaciares en el período pleistoceno, al igual que muchas lagunas presentes en la sierra del país. El complejo lacustre se forma por la infiltración subterránea del agua, en la parte alta de las colinas circundantes.

Las dos lagunas que todavía permanecen con agua poseen una superficie aproximada de 5000 m² cada una, pero ambas se encuentran en una extensión total de unas 8 hectáreas y distantes entre sí unos 1.500 mts.

El agua se presenta transparente hasta una profundidad de 1.50 m. luego se vuelve oscura debido al color negro del fondo de las lagunas a consecuencia de los sedimentos y composición limoso del terreno.

4.5 Biodiversidad.

En cuanto a la vegetación Las Cochas presentan en forma dominante a la conocida Totorá (*Scirpus totara*) de la familia de las Cyperaceae, la cual es utilizada en cestería, además se localizan otras plantas del grupo de las gramíneas.

4.6 Usos: Actualmente estas lagunas están administradas por el Consejo Provincial de Bolívar.

La laguna de mayor tamaño es la más visitada, la que además cuenta con canchas deportivas, piscina y espacios para picnic y caminatas. Mientras que la laguna conocida como Patococha, localizada en una pequeña comunidad del mismo nombre, es poco visitada; antiguamente era frecuentada por cazadores de patos, pero en la actualidad ya no se practica esa actividad.

5. ESTADO DE CONSERVACIÓN DEL ATRACTIVO.

5.1 Estado: Alterado.

5.2 Causas.

6. ESTADO DE CONSERVACIÓN DEL ENTORNO.

6.1 Estado: En proceso de deterioro

6.2 Causas.

El establecimiento de fincas y pastizales en los alrededores ha cambiado el paisaje natural, sustituyendo y reduciendo la vegetación original, incrementando con esto los procesos de erosión, sedimentación y eutrofización de los cuerpos de agua.

7. INFRAESTRUCTURA VIAL Y ACCESO.

7.1 Tipo: Terrestre **7.2 Subtipo:** Asfaltado

7.3 Estado de Vías: Bueno

7.4 Transporte: Bus, Automóvil, Auto 4x4.

7.5 Frecuencias: Diarias

7.6 Temporalidad de acceso: Todo el año.

8. FACILIDADES TURÍSTICAS.

Infraestructura turística existente en el Complejo Turístico y la ciudad de Guaranda.

9. INFRAESTRUCTURA BÁSICA.

9.1 Agua: Potable.

9.2 Energía Eléctrica: Sistema Interconectado.

9.3 Alcantarillado: Red Pública.

10. ASOCIACIÓN CON OTROS ATRACTIVOS.

10.1 Nombre del atractivo.

Parroquia Guanujo

Distancia: 4.32 Km.

Iglesias de la ciudad de Guaranda

Distancia: 7.72Km.

11. DIFUSIÓN DEL ATRACTIVO.

11.1 Difusión: Provincial.

1. DATOS GENERALES.

1.1 Encuestador: César Larrea.

1.2 Ficha N°: 06

1.3 Supervisor Evaluador: Mario Escobar

1.4 Fecha: 20/ 07/ 2015

1.5 Nombre del Atractivo: “**BOSQUE CASHCA TOTORAS**”.

1.6 Categoría: Sitios Naturales.

1.7 Tipo: Sistema de Áreas Protegidas

1.8 Subtipo: Bosque Protector.

2. UBICACIÓN



Fuente: Área de la Ruta

Investigador: César Enrique Larrea Vela

2.1 Provincia: Bolívar. **2.2 Ciudad y/o Cantón:** San Miguel.

2.3 Localidad: Parroquia Santiago.

2.4 Localización Geográfica: 17 0726589 E **Longitud:** 78°57'48" O
(UTM) 9809249 N **Latitud:** 01°43'29" S

3. CENTROS URBANOS MÁS CERCANOS AL ATRACTIVO.

3.1 Nombre del poblado: San Miguel **3.2 Distancia:** 11.23 Km.

3.3 Nombre del poblado: Chimbo **3.4 Distancia:** 17.63 Km.

4. CARACTERÍSTICAS FÍSICAS DEL ATRACTIVO

4.1 Altitud: 2800 a 3500 m.s.n.m.

4.2 Temperatura: 14°C a 17°C.

4.3 Precipitación Pluviométrica: 1250 mm.

4.4 Descripción del atractivo.

El Bosque Protector Cashca Totoras se encuentra ubicado en la parroquia Santiago, tiene una extensión de 6537 hectáreas y se puede acceder al mismo a través de una vía de segundo orden.

El bosque se extiende en una hondonada formada por dos cerros y se extiende desde una cota aproximada de los 2800 hasta cerca de los 3500 m.s.n.m. en donde se encuentra la zona de transición con el pajonal; la vegetación se presenta más desarrollada conforme se aleja del páramo y cuanto más se acerca a la parte más profunda de la hondonada, siendo esta la zona más conservada e inaccesible del sector.

4.5 Biodiversidad.

El bosque representa un importante relictos boscoso de la vegetación andina no solo para la provincia Bolívar sino, también para el Ecuador, puesto que este tipo de vegetación está casi extinta en el país.

Entre la vegetación no se puede afirmar la dominancia de una especie en particular, sin embargo entre las más representativas se puede nombrar a las siguientes: Encinillo (*Weinmannia descendes*), Cascarilla (*Cinchona sp*), Romerillo (*Podocarpus spyucchi*), Pumamaqui (*Oreopanax ecuadorensis*), Aliso (*Alnus*

zorullensis), Arrayan (*Eugenia sp*), Laurel (*Mirica sp*), Cedro (*Cedrela sp*), Sacha capuli (*Vallea stipularis*), Pujim (*Hesperomeles cuneata*) entre otros.

Con respecto a la fauna nativa este bosque también representa un buen refugio a la casi extinta fauna andina de la región.

Las aves más representativas son las siguientes: Gavilán (*Buteo polyosoma*), Halcón peregrino (*Falco peregrinus*), Pava (*Penelope montagnii*), Paloma (*Columba fasciata*), Tórtola (*Zenaida auriculata*), Tortolita (*Columbina passerina*), Paloma (*Leptotila verreauxi*), Lechuza (*Tito alba*), Búho (*Bubo virginianus*), Chotacabras (*Caprimulgus longirostris*), Vencejo (*Streptoprocne zonaris*), Colibrí Gigante (*Patagona gigas*), Tucán (*Andigena sp*), Carpintero (*Piculus sp*), Semillero (*Atapletes torquatus*), Piranga (*Piranga rubra*) y Reinita (*Basileuterus nigrocristatus*).

De las especies de mamíferos que reportan los residentes de los poblados cercanos al bosque están las siguientes especies: Venado (*Odocoileus virginianus*), Tigrillo (*Leopardos pardalis*), Puma (*Puma concolor*), Comadreja (*Mustela sp.*), Zorrillo (*Conepatus sp*), Guatusa (*Dasyprocta cristata*) y Guanta (*Agouti paca*).

4.6 Permisos y Restricciones.

Actualmente no existen restricciones para acceder al Bosque aunque está totalmente prohibida la cacería y la tala de la vegetación por su categoría de Bosque Protector.

4.7 Usos.

Esporádicamente se efectúan excursiones y los habitantes de pueblos cercanos realizan caminatas en épocas de vacaciones.

5. ESTADOS DE CONSERVACIÓN DEL ATRACTIVO:

5.1 Estado: Alterado.

5.2 Causas.

La comunidad de Totoras que está ubicada en el sector norte del bosque, ejerce presión sobre los recursos de flora y fauna; en la vegetación se efectúan procesos de extracción de árboles maduros para convertirlos a carbón y como combustible doméstico por parte de los habitantes de dicha comunidad, con la fauna se le presiona en actividades de cacería de subsistencia.

Ambas acciones son de mucha presión hacia los recursos vivos del área, ya que la comunidad de Totoras está ubicada en una zona de características climáticas bastante extremas a lo largo del año: frío, vientos y alta radiación solar, por lo que sus cosechas están muy afectadas por estos elementos y son obligados a las actividades extractivas del Bosque Protector sin ninguna planificación ni manejo.

6. ESTADO DE CONSERVACIÓN DEL ENTORNO.

6.1 Estado: Deteriorado

6.2 Causas.

El entorno ha sido bastante modificado sobre todo en las partes medias y bajas de los alrededores del sector del bosque protector, con actividades de tala del bosque para el establecimiento de cultivos de bajo rendimiento y pastizales, entre los cuales se encuentran remanentes arbustivos de la vegetación original.

7. INFRAESTRUCTURA VIAL Y ACCESO.

7.1 Tipo: Terrestre. **7.2 Subtipo:** Lastrado.

7.3 Estado de Vías: Regular

7.4 Transporte: Bus, Auto 4x4.

7.5 Frecuencias: Diarias.

7.6 Temporalidad de acceso: Todo el año.

8. FACILIDADES TURÍSTICAS.

Infraestructura turística existente en el Cantón San Miguel.

9. INFRAESTRUCTURA BÁSICA.

9.1 Agua: Entubada.

9.2 Energía Eléctrica: Sistema Interconectado.

9.3 Alcantarillado: Pozo Séptico.

10. ASOCIACIÓN CON OTROS ATRACTIVOS.

10.1 Nombre del atractivo:

Santuario de la Virgen de Lourdes **Distancia:** 19.73 Km.

Templete de Camino Real **Distancia:** 29.61 Km.

11. DIFUSIÓN DEL ATRACTIVO.

11.1 Difusión: Provincial.

1. DATOS GENERALES.

1.1 Encuestador: César Larrea

1.2 Ficha N°: 07

1.3 Supervisor Evaluador: Mario Escobar

1.4 Fecha: 20/ 07/ 2015

1.5 Nombre del Atractivo: “SAN MIGUEL”.

1.6 Categoría: Manifestaciones Culturales.

1.7 Tipo: Realizaciones Artísticas Contemporáneas

1.8 Subtipo: Monumentos y Parques.

2. UBICACIÓN



Fuente: Área de la Ruta

Investigador: César Enrique Larrea Vela



Santuario de Lourdes

Santuario de Lourdes

Fuente: Área de la Ruta

Investigador: César Enrique Larrea Vela

2.1 Provincia: Bolívar **2.2 Ciudad y/o Cantón:** San Miguel.

2.3 Localidad: Parroquia Urbana Central.

2.4 Localización Geográfica: 17 0717931 E **Longitud:** 79°02'28" O
(UTM) 9811230 N **Latitud:** 01°42'24" S

3. CENTROS URBANOS MÁS CERCANOS AL ATRACTIVO.

3.1 Nombre del poblado: Chimbo **3.2 Distancia:** 3.2 Km.

3.3 Nombre del poblado: Guaranda **3.4 Distancia:** 14.97 Km.

4. CARACTERÍSTICAS FÍSICAS DEL ATRACTIVO

4.1 Altitud: 2469 m.s.n.m.

4.2 Temperatura: 7°C a 18°C.

4.3 Precipitación Pluviométrica: 500 a 1000 cm³.

4.4 Ubicación del Atractivo

Los parques y monumentos de la ciudad de San Miguel se encuentran ubicados en las inmediaciones del casco urbano de la ciudad.

4.5 Descripción del Atractivo

Al visitar la ciudad de San Miguel se pueden apreciar sus monumentos y parque central, los mismos que no solo adornan su entorno, sino que representan parte de las vivencias e historia del cantón y la ciudad.

4.6 Atractivos individuales que lo conforman.

El Distribuidor de Tránsito.- Consiste en un monumento en honor al agricultor Sanmigueleño que fue inaugurado el 7 de enero del año 2001, hace unos años atrás este lugar fue una gasolinera.

Monumento al Maestro.- Monumento construido en homenaje al maestro sanmigueleño ya que en San Miguel se han formado y educado grandes y valiosos maestros que al momento se encuentran impartiendo sus conocimientos en las aulas de las instituciones educativas de todo el país. Este fue inaugurado en el año 2002.

Monumento al Sacerdote Amigo.- El Padre Carlos del Pozo, un joven sacerdote que hace 30 años llegó a la ciudad y que con su carisma en pocos días se ganó el corazón de niños, jóvenes y adultos convirtiéndose así en el hijo predilecto de esta tierra. El cura de poncho, sandalias y amigo de todo mundo, consejero incansable del pobre y del rico; tuvo los mejores dones del ser humano: humildad y solidaridad. 17 largos años vivió como guía espiritual de los sanmigueleños, relación en donde se notó el aprecio mutuo, por tal motivo los sanmigueleños visitaban en las nuevas parroquias donde era trasladado a prestar sus servicios. El cariño que sentía el padre Carlos por San Miguel era tan grande que el deseo de él se cumplió al pie de la letra: sepultado en tierra sin cofre y en la ciudad a la que tanto amó. Este Monumento fue Construido en la Ciudad de Cuenca y se encuentra ubicado en el pretil de la Iglesia Matriz

Gestor de la cantonización de San Miguel de Bolívar.- Coronel Juan Pío De Mora.

Monumento a las Banderas.- Este monumento se construyó en el 2002 como homenaje a que la ciudad fue sede de los terceros juegos provinciales JUDEPRO 2002.

La Pila.- Ubicada en la calle Sucre, diagonal a la Escuela de Policías. Según los moradores este chorro de agua sirvió como paraje para que la gente del campo a más de aplacar la sed, la utilizaran para su aseo personal antes de asistir a la misa dominical.

No importa como lo llamen, La pila o el Chorro de agua, lo importante es que ha servido y sirve para matar la sed y muchas necesidades de importancia en la vida de los Sanmigueleños. 76 rústicas piedras, 8 gradas y un tubo desgastado con el pasar del tiempo, forman parte de esta reliquia de la historia de este pueblo. Lugar a donde acuden los Sanmigueleños en grandes columnas sin mirar la hora y el tiempo cuando no hay agua en San Miguel, niños, jóvenes adultos, pobres y ricos buscan coger por lo menos un balde de agua para ser utilizado en la alimentación diaria. Está ubicado en el famoso barrio de la piscina.

4.7 Permisos y Restricciones

Para visitar los monumentos y parques de la ciudad no existe ningún tipo de restricción.

4.8 Usos.

Paseos familiares.

Caminatas.

Fotografía del entorno.

Observación del diseño y componentes de cada monumento y parque.

5. ESTADO DE CONSERVACIÓN DEL ATRACTIVO.

5.1 Estado: Conservado

5.2 Causas.

El Gobierno Municipal del Cantón San Miguel se encarga de brindar el debido mantenimiento, limpieza y cuidado de los monumentos y parques, el cual se lo realiza periódicamente, manteniéndolos conservados.

6. ESTADO DE CONSERVACIÓN DEL ENTORNO.

6.1 Estado: Conservado

6.2 Causas.

La ciudad de San Miguel es considerada una de las más limpias de la Provincia, de esta manera sus monumentos, parques y el entorno que los rodea se encuentran en buen estado.

7. INFRAESTRUCTURA VIAL Y ACCESO.

7.1 Tipo: Terrestre. **7.2 Subtipo:** Asfaltado

7.3 Estado de Vías: Bueno

7.4 Transporte: Bus, Automóvil, Auto 4x4.

7.5 Frecuencias: Diarias

7.6 Temporalidad de acceso: Todo el año.

8. FACILIDADES TURÍSTICAS.

Infraestructura turística existente en el cantón San Miguel.

9. INFRAESTRUCTURA BÁSICA.

9.1 Agua: Potable.

9.2 Energía Eléctrica: Sistema Interconectado.

9.3 Alcantarillado: Red Pública.

10. ASOCIACIÓN CON OTROS ATRACTIVOS.

11. Difusión: Local.

3.5.4 Inventario Turístico de la Ruta “El Arenal Guaranda y Ruta de Los Santos”

Manifestaciones Naturales Arenal - Guaranda	Manifestaciones Culturales Arenal - Guaranda
<ol style="list-style-type: none"> 1. Reserva de Producción Faunística 2. El Arenal 3. Ramal de la cordillera de los Andes 4. Bosque Polilepys 5. Culebrillas 6. El Corazón 7. Las cochas y pato cocha 8. Paltabamba 9. Rio Guaranda 	<ol style="list-style-type: none"> 1. Carnaval de Guaranda. 2. Fiestas de San Pedro y San Pablo 3. Iglesia Catedral de Guaranda 4. Iglesia de San Simón 5. Inti Raimy
<p style="text-align: center;">Ruta de los santos</p> <ol style="list-style-type: none"> 1. Rio Salinas 2. Rio Chimbo 3. Cascada La Chorrera 4. La Liria 5. Cashca Totoras 6. 15.Rivera del rio Chimbo 	<p style="text-align: center;">Ruta de los santos</p> <ol style="list-style-type: none"> 1. Iglesia San Lorenzo 2. Molinos de agua 3. Iglesia de Santiago 4. Iglesia San Vicente 5. Iglesia San Miguel 6. Centro histórico de san Miguel 7. Santuario de Lourdes 8. Centro de Chimbo

3.6 DISEÑO Y ELABORACIÓN DE RUTAS TURÍSTICAS

3.6.1 Paquete 1 (Extremo) – Ruta el Arenal Guaranda

3.6.1.1 Mapa de Circuito



Fuente: César Enrique Larrea Vela

Investigador: César Enrique Larrea Vela

3.6.1.2 *Diseño de la Ruta - Paquete 1 (Extremo) – Ruta el Arenal Guaranda*

PROGRAMA: 1 ARENAL – GUARANDA

Características	Trayectos		Lugares Principales	Tipo de Carreteras Longitud Kms.				Descripción
	Desde	Hasta		Asfalto	Empe- drado	Tierra	Total	
Guaranda-Arenal	Guaranda	Arenal	Guaranda Plaza Roja Hospital (IESS) Ciudadela 1ero De Mayo Universidad Estatal de Bolívar Guanujo El Chorro Cuatro Esquinas Sinche Chico Quillupungo El Dorado Los Pinos Quindigua	22	-	32	54	La carretera es asfaltada doble carril y está en excelentes condiciones, es una vía con tráfico moderado. Se puede apreciar los bellos paisajes andinos hasta llegar al Arenal

Arenal Guaranda	- Arenal	Guaranda	Cruz del Arenal Reserva de Producción Faunística el Chimborazo Bosque Polilepys Ramal de la Cordillera Culebrillas El Corazón El Tingo Paltabamba Las Cochas o variante paso lateral Guaranda					La carretera es asfaltada doble carril y está en excelente estado, de ahí tomamos un camino lastrado el que nos conduce hacia el Bosque de Polilepys, seguidamente avanzaremos hacia el Ramal de la Cordillera pasando por las comunidades como: Culebrillas, el Corazón, Paltabamba, las Cochas
Día 2 Guaranda	Guaranda	Guaranda	City tour Ferry Municipal	15				Nos dirigiremos hacia el centro y ahí tomaremos el ferri municipal para un city tour en el cual visitaremos los atractivos más emblemáticos de la ciudad.

3.6.1.3 Guión Turístico - Paquete 1 (Extremo) – Ruta el Arenal Guaranda

Paquete 1

PROTOCOLO:

ANTES DE LA PARTIDA:

LA BIENVENIDA

Muy buenos días, nosotros somos estudiantes de la Universidad Estatal de Bolívar de la Facultad de Ciencias Administrativas, carrera Turismo y Hotelería, presentación del guía César Larrea el día de hoy seré su guía. Queremos agradecerles por la elección de este circuito turístico llamado Guaranda - Arenal en este recorrido apreciaremos un sin número de atractivos turísticos dentro de hermosos paisajes. Estaremos gustosos en responder cualquier inquietud que se les presente durante el recorrido, esperamos que disfruten del viaje. Muchas gracias.

RECOMENDACIONES:

- Puntualidad a la hora de la salida
- Está prohibida consumir bebidas alcohólicas.
- Prohibido arrojar basura por la ventana.
- Llevar ropa abrigada, ligera y cómoda.
- Llevar cámara fotográfica.

Guion de Ruta

TRAYECTO Guaranda – Arenal

GUARANDA

San Pedro de Guaranda es la capital de la Provincia de Bolívar, en el centro del Ecuador, la ciudad de Guaranda es una de las más antiguas que existieron en el Reino de Quito; se cree que los primeros habitantes fueron mitimaes, originarios de

Cajamarca; sin embargo parece que este territorio fue habitado en la época pre colonial por la nación de los Chimbus integradas por algunas parcialidades denominadas Guarangas, Tomabelas, Azancotos, Chillanes y otros.

Guaranda fue fundada por los españoles en 1534, asentándose sobre una población Guaranga que atacó a Pedro de Alvarado cuando éste se dirigía a la conquista del Reino de Quito, durante la colonia, Guaranda formó parte del Corregimiento de Chimbo, hasta que el terremoto de 1775 destruyó totalmente dicha ciudad; entonces pasó a ser asentamiento de dicho corregimiento y adquirió mayor importancia, en 1811, por la situación geográfica.

Población: 91 877 hab.

Superficie: 1.897,8 Km²

Temperatura Promedio: 13° C

Clima: Varía desde los páramos fríos 4° C a 7° C hasta subtropical cálido 18° C a 24° C.

Plaza Roja.- Este lugar antiguamente era una quebrada abandonada, al recibir el relleno de basura y tierra se convirtió en una gran planada; los integrantes del Núcleo comunista fueron quienes la llamaron la **Plaza Roja**, antes conocida como **Guanguliquín**.

Nos dirigimos hacia el norte por la vía Ambato a su izquierda tenemos la Unidad Educativa **Verbo Divino**, una de las instituciones educativas de mayor prestigio de la ciudad.

En su trayecto pasaremos por los siguientes lugares:

Hospital del Instituto Ecuatoriano de Seguridad Social (IESS).- Esta institución fue construida aproximadamente hace 30 años, brinda el servicio de salud a todas las personas que son afiliadas a la misma.

Ciudadela 1ero De Mayo.- Antiguamente conocida como la ciudadela de los choferes, puesto que fueron los profesionales del sindicato de choferes que iniciaron

la construcción de viviendas, y poco a poco se fue poblando hasta lo que es hoy en día, con el tiempo se cambió su nombre a ciudadela primero de mayo en honor al día mundial del trabajo.

Universidad Estatal de Bolívar.- Esta ubicada en la ciudadela Alpachaca km. 3 ½ vía Ambato, es una institución educativa donde brinda la educación superior para todas las personas del cantón y la provincia que deseen superarse.

Guanujo.- Es una parroquia urbana del cantón Guaranda, conocida y visitada especialmente por su tradicional fiesta de San Pedro, es una festividad tan particular y a su vez religiosa, también es aprovechada por los indígenas para la celebración del Inti-Raymi o Fiesta del Sol.

El Chorro.- Se puede observar la belleza de la naturaleza, su gente se dedica a la agricultura y ganadería, se puede observar los sembríos de maíz, arveja, trigo, cebada, entre otros.

Cuatro Esquinas.- Su gente se dedica a la agricultura, se puede observar sembríos de maíz, trigo, cebada, además a su lado izquierdo tenemos la entrada a la Parroquia Salinas.

Sinche Chico.- Podemos observar el paisaje, arboles de eucalipto, pino y ciprés, también se puede observar los diferentes sembríos a los que sus pobladores se dedican.

Quillupungo.- Los habitantes de este sector se dedican a la agricultura y en su mayoría al sembrío de papas y a la ganadería.

El Dorado.- En este punto tenemos las cabañas El Dorado donde se puede degustar la fritada con mote al paso para todos aquellos viajeros que transitan por este lugar.

Los Pinos.- En este sector se puede degustar de la fritada con mote al paso y observar la belleza natural y plantas nativas como son: chilca, matico, entre otros; su gente se dedica a la ganadería y agricultura como los sembríos de papas, mellocos, ocas, habas, entre otros.

Quindigua.- Los habitantes de esta zona se dedican a la agricultura y en su mayoría al sembrío de papas y a la ganadería.

Cruz del Arenal. - En este lugar tenemos una temperatura aproximadamente 2°C, denominado también como el Arenal, porque existe un cruce de carreteras que forma una cruz, aquí se puede observar la vegetación propia de páramo andino.

Monumento a Humboldt.- En este lugar podemos apreciar un monumento al científico alemán que vino en la misión geodésica, en su alrededor existe un paradero muy llamativo para visitar.

Reserva de Producción Faunística Chimborazo.- La Reserva de Producción Faunística Chimborazo se encuentra ubicada en las Provincias de Bolívar, Chimborazo, Tungurahua y ocupa una extensión 58560 hectáreas, fue creada en el año 1987 mediante acuerdo Interministerial No. A- 427.

Entre sus principales objetivos se encuentran: mantener las aptitudes del ecosistema de páramo y su productividad.

Precautelar y desarrollar a base de los respectivos parámetros ecológicos, el hábitat de los camélidos nativos de los Andes; Vicuña (*Vicugna vicugna*), Llama (*Lama glama*), y Alpaca (*Lama pacos*); para la cría y fomento de éstas especies valiosas, ligadas con nuestra identidad cultural.

Establecer la infraestructura y servicios necesarios para la investigación del ecosistema del páramo.

Desarrollar la recreación y el turismo como alternativa de uso apropiado de ésta área y mejorar el nivel de vida del campesino asentado en el área, proporcionándole asistencia para la cría y fomento de los camélidos nativos.

El Arenal.- Presenta un relieve ondulado formado de arenas producto de erupciones antiguas del Volcán Chimborazo; el relieve a medida que se acerca al volcán se va tornando más escarpado y con algunas grietas producto de la erosión por el escurrimiento del agua de los deshielos.

Este presenta en la parte baja o faldas del volcán, una planicie con suaves pendientes y compuesta de arenas en las cuales se localizan pequeños grupos de plantas, la cual suavemente va ascendiendo hacia el volcán Chimborazo. En este punto y en la época lluviosa, es muy frecuente observar nevadas que cubren todo el paisaje semi - desértico; la vista en este punto es muy panorámica, se observa claramente el volcán así como el páramo de sus alrededores.

TRAYECTO retorno Arenal - Guaranda.

GUION DE RUTA.

TRAYECTO RESERVA DE PRODUCCION FAUNISTICA CHIMBORAZO – GUARANDA.

Reserva de Producción Faunística Chimborazo.- La Reserva de Producción Faunística Chimborazo se encuentra ubicada en las Provincias de Bolívar, Chimborazo, Tungurahua y ocupa una extensión 58560 hectáreas, fue creada en el año 1987 mediante acuerdo Interministerial No. A- 427.

Entre sus principales objetivos se encuentran: Mantener las aptitudes del ecosistema de páramo y su productividad.

Precautelar y desarrollar a base de los respectivos parámetros ecológicos, el hábitat de los camélidos nativos de los Andes; Vicuña (*Vicugna vicugna*), Llama (*Lama glama*), y Alpaca (*Lama pacos*); para la cría y fomento de éstas especies valiosas, ligadas con nuestra identidad cultural.

Establecer la infraestructura y servicios necesarios para la investigación del ecosistema del páramo.

Desarrollar la recreación y el turismo como alternativa de uso apropiado de ésta área y mejorar el nivel de vida del campesino asentado en el área, proporcionándole asistencia para la cría y fomento de los camélidos nativos.

El Arenal.- Presenta un relieve ondulado formado de arenas producto de erupciones antiguas del Volcán Chimborazo; el relieve a medida que se acerca al volcán se va

tornando más escarpado y con algunas grietas producto de la erosión por el escurrimiento del agua de los deshielos.

Este presenta en la parte baja o faldas del volcán, una planicie con suaves pendientes y compuesta de arenas en las cuales se localizan pequeños grupos de plantas, la cual suavemente va ascendiendo hacia el volcán Chimborazo. En este punto y en la época lluviosa, es muy frecuente observar nevadas que cubren todo el paisaje semi - desértico; la vista en este punto es muy panorámica, se observa claramente el volcán así como el páramo de sus alrededores.

Bosque de Polylepís.- Este bosque se encuentra ubicado a 40 minutos de la ciudad de Guaranda tomando la vía Guaranda – Riobamba, luego se toma un desvío a mano derecha por un sector del arenal, para finalmente tomar un sendero definido y realizar un recorrido de 15 minutos hasta llegar al atractivo que contiene este árbol emblemático del páramo andino .

Ramal Cordillera. – Esta cordillera alcanza una altura cerca de los 4.500 m.s.n.m. su morfología es bastante irregular presentando en su parte divisoria más alta, una gran cantidad de picos bastante abruptos y laderas escarpadas; en algunos lugares se presenta afloramientos rocosos.

Por las horas de la tarde y cuando el sol se refleja en su costado occidental, se refleja un color dorado intenso, producto del reflejo de la luz solar en el pajonal.

Formación Geológica.- La cordillera presenta una estructura volcánica sedimentaria que sirve en parte de marco a la Hoya de Chimbo. Al igual que muchos paisajes de la cordillera occidental este ha sido modelado en gran parte por la acción erosiva del movimiento de los glaciales al terminar la época glacial.

Culebrillas.- Pertenece a la parroquia de Guanujo es una comunidad enclavada en la cordillera de los Andes, es netamente agrícola tiene un recurso etnológico y cultural muy importante para su observación, además tiene recursos naturales muy importantes en flora y fauna.

El Tingo.- Pertenece a la parroquia de Guanujo es una comunidad enclavada en la cordillera de los Andes desde este punto el río Guaranda se forma de los deshielos

del Chimborazo, es netamente agrícola tiene un recurso etnológico y cultural muy importante para su observación, además tiene recursos naturales muy importantes en flora y fauna.

Paltabamba.- Es una comunidad que se encuentra en las riveras del río Guaranda es muy pintoresca, agrícola y ganadera, presenta un terreno irregular con paredes rocosas que sobresalen y son aptas para practicar deportes extremos como escalada.

Las Cochas y Patococha.- Estas lagunas se encuentran a 6 Km. de la ciudad de Guaranda, el entorno de las lagunas está dominado por un paisaje agrícola; la laguna principal se localiza en una depresión, posiblemente de origen glacial, es decir, formada por la erosión causada por el retiro de los glaciares en el período Pleistoceno, al igual que muchas lagunas presentes en la sierra del país. Las cochas se forman por la infiltración subterránea del agua, en la parte alta de las colinas circundantes.

Las dos lagunas que todavía permanecen con agua poseen una superficie aproximada de 5000 m² cada una, pero ambas se encuentran en una extensión total de unas 8 hectáreas y distantes entre sí unos 1.500 mts.

El agua se presenta transparente hasta una profundidad de 1.50 m. luego se vuelve oscura debido al color negro del fondo de las lagunas a consecuencia de los sedimentos y composición limoso del terreno.

Terminal Terrestre.- Es la estación de autobuses de la ciudad de Guaranda, llegan varias cooperativas de Transporte Terrestre interprovinciales e intra cantonales que prestan el servicio a la ciudadanía.

Colegio Verbo Divino.- El Colegio "Verbo Divino", que ha formado a varias generaciones de guarandeños y bolivarenses que han aportado a su desarrollo y crecimiento social, económico, político y cultural.

Parque Echeandía.- El parque lleva este nombre en memoria del coronel guarandeño Manuel de Echeandía, cuenta con un monumento en su honor. Echeandía fue uno de los oficiales y el tesorero de campaña libertaria del Libertador Simón Bolívar.

Plaza Roja.- Este lugar antiguamente era una quebrada abandonada esté, al recibir el relleno de basura y tierra se convirtió en una gran planada. Los integrante del Núcleo comunista fueron quienes la llamaron la **Plaza Roja** antes de que pusieran el nombre de algún santo, también se la conocía como **Guanguliquín**.

3.6.1.4 Diseño de Circuito

Día	Recorrido	Horario	Km	Vehículo	Servicios	Actividades
1	Guaranda Arenal	06 H 30 21 H 00	54	-Bus de turismo -Bicicleta -Camioneta para transporte de equipos.	-Transporte -Guía -Alimentación -Hospedaje -Deporte aventura -Equipos seguridad -Alquiler Bicicletas	La carretera es asfaltada doble carril y está en excelente estado, llegada a la Reserva de Producción Faunística el Chimborazo donde se puede admirar su paisaje, seguidamente se realiza una parada en el monumento a Humboldt en el paradero el Arenal donde se ofrecerá desayuno, posteriormente nos dirigimos hacia el Chimborazo, aquí se realizará una caminata hacia los refugios con una duración de dos horas. En esta locación se servirá un refrigerio para seguidamente descender hacia la entrada de la Reserva de Producción Faunística el Chimborazo, ahí se toma un camino lastrado hacia el

						<p>bosque de Polilepys. Seguidamente se continua por el Ramal de la Cordillera occidental de los Andes pasando por las comunidades de: Culebrillas, el Corazón, Paltabamba, En la comunidad de Culebrillas se realizara un box lauch.</p> <p>En el sector de Paltabamba se realizara el almuerzo típico del sector con miembros de la comunidad.</p> <p>Continuando con el recorrido se llega a la laguna las Cochas o variante paso lateral (opcional).</p> <p>Relajamiento en el Complejo Turístico El Descanso.</p> <p>Retorno al Hotel Bolívar y Cena.</p> <p>Noche Guarandeña en los 7 Santos Cafetería.</p>
--	--	--	--	--	--	---

Día 2	Guaranda	07 H 00	15	Ferry municipal	Transporte Guía Alimentación	<p>Desayuno en el Hotel Bolívar.</p> <p>En el Parque El Libertador se tomará el ferri municipal para un city tour en el cual se visitará los atractivos más emblemáticos de la ciudad: el Edificio Municipal, La Iglesia Catedral, seguidamente pasa por el mercado 10 de Noviembre, se dirige hacia el Parque 9 de octubre, La Biblioteca Municipal, el Cuerpo de Bomberos y sus alrededores. Continúa el recorrido hacia el Centro Cultural Indio Guaranga, el cual cuenta con un museo y un mirador con una vista panorámica de la ciudad.</p> <p>Seguidamente tomaremos rumbo hacia la parroquia de Guanujo, caracterizada por su iglesia patrimonial San Pedro y su arquitectura tradicional vernácula.</p> <p>Almuerzo Hotel Bolívar y despedida.</p>
-------	----------	---------	----	-----------------	------------------------------------	---

3.6.1.5 Itinerario Ruta Arenal Guaranda

FECHA	
HORA	PRIMER DIA
6 h 30	Concentración y punto de partida hacia el arenal, lugar Hotel Bolívar.
7 h 30	Llegada a El Arenal y Reserva de Producción Faunística el Chimborazo. Desayuno en el paradero “El arenal”.
8 h 30	Visita al Chimborazo, se realizará una caminata hacia los refugios con una duración de dos Horas. Luego se dará una explicación técnica para el descenso por la ruta respectiva.
11 h 00	Arrancamos el descenso de la ruta en bicicleta o caminata por la ruta de los Hieleros de Bolívar.
12h 00	Travesía hacia el Ramal de la Cordillera pasando por el Bosque Polilepys con una distancia de 7 km. Y por las comunidades de: Culebrillas, el Corazón, el Tingo. Se realizara el box lunch en la comunidad del Corazón.
14 h 30	Llegada a Paltabamba, en esta comunidad se realizará un almuerzo típico de la zona, para luego continuar con la ruta por la laguna cochas o variante paso lateral.
15 h 30	Llegada a Guaranda nos dirigimos al Hotel Bolívar
16 h 30	Nos dirigiremos hacia el Complejo Turístico “El Descanso”
19 h 30	Cena en el hotel Bolívar
20 h 00	Se realizará un recorrido nocturno por el centro de la ciudad.
21 h 00	Noche Guarandeña en el Café-Galería “7 Santos”
	SEGUNDO DIA.
07 h 00	Desayuno en el hotel Bolívar.
08 h 00	Concentración y punto de partida en el Parque Central El Libertador, para tomar el ferri municipal y realizar el city tour por los atractivos más emblemáticos de la ciudad.
12 h 00	Almuerzo hotel Bolívar y despedida.

3.6.1.6 Hoja Promocional - Paquete 1 (Extremo) – Ruta el Arenal Guaranda

RUTA DE AVENTURA
ARENAL - GUARANDA

Las mejores aventuras las
vivirás aquí

Llevar:
Bloqueador solar
Gorra

Ropa Abrigada y cómoda
Zapatos de caminata
Cámara Fotográfica

AVENTURA
extrema

Fuente: César Enrique Larrea Vela
Investigador: César Enrique Larrea Vela

3.6.1.7 Estructuración de Costos del Paquete 1 – Ruta el Arenal Guaranda

DURACIÓN 2 DÍAS 1 NOCHE				
COSTOS DEL TOUR	RANGOS POR PAX			
	1	5	10	15
Primer Día				
Guía Turístico	20	100	200	250
Transporte	20	180	180	180
Transporte Bicicletas y Equipos	20	100	200	300
Alquiler de Equipo de Seguridad	10	50	100	150
Desayuno	3,5	17,5	35	52,5
Refrigerio o box lunch	3,5	17,5	35	52,5
Alquiler de bicicletas	20	100	200	300
Almuerzo	3,5	17,5	35	52,5
Entrada Complejo Turístico "El Descanso"	5	25	50	75
Hospedaje	15	75	150	225
Cena	3,5	17,5	35	52,5
Segundo Día				
Desayuno	3,5	17,5	35	52,5
Ferry City Tour	2	20	20	60
Almuerzo	3,5	17,5	35	52,5
TOTAL DE COSTOS INDIVIDUALES POR PAX (X2)	133	307,5	595	922,5
TOTALES				

Fuente: César Enrique Larrea Vela

Investigador: César Enrique Larrea Vela

3.6.2 Paquete 2 (Aventura) – Guaranda – Los Santos

3.6.2.1 Mapa de Circuito



Fuente: César Enrique Larrea Vela
Investigador: César Enrique Larrea Vela

3.6.2.2 Diseño de la Ruta - Paquete 2 (Aventura) – Guaranda – Los Santos

Características	Trayectos		Lugares principales	Tipos de Carreteras				Descripción
	Desde	Hasta		Longitud kms.				
				Asfaltada	Empedrada	Tierra	Total	
Guaranda-Arenal	Guaranda	Arenal	Guaranda Plaza Roja Hospital (IESS) Ciudadela 1ero De Mayo Universidad Estatal de Bolívar Guanujo El Chorro Cuatro Esquinas Sinche Chico Quillupungo El Dorado Los Pinos Quindigua Cruz del Arenal	22Km	-	32Km	54Km	La carretera es asfaltada, tiene doble carril y está en excelentes condiciones, es una vía con tráfico moderado. Se puede apreciar los bellos paisajes Andinos hasta llegar al Arenal.

Arenal Guaranda	– Arenal	Guaranda	Reserva de Producción Faunística el Chimborazo Bosque Polilepys Ramal de la Cordillera Culebrillas El Corazón El Tingo Paltabamba Las Cochas o variante paso lateral Guaranda			32	54Km	La carretera es asfaltada, tiene doble carril y está en excelente estado, posterior a esto tomamos un camino lastrado en el cual nos dirigiremos hacia el bosque de Polilepys, seguidamente nos dirigiremos hacia el ramal de la cordillera pasando por las comunidades de: Culebrillas, el Corazón, Paltabamba, las Cochas
							9Km	

Día 2 Guaranda - San Miguel.	Guaranda	San Miguel.	Guaranda Plaza Roja Centro de Rehabilitación Guaranda Terminal Terrestre MAGAP Complejo Deportivo Galo Miño Jarrín Puente Río Guaranda Parque del club de Leones ITSG UEB Facultad Ciencias Agronómicas y Veterinaria Jefatura de Policía de Tránsito Mirador la Cruz San Simón San Lorenzo Santiago	32Km	20Km	9Km	61Km	Desayuno en el hotel Bolívar después de eso realizamos un recorrido en Bicicleta hacia San Miguel por la ruta de los santos pasando por las parroquias de San Simón, San Lorenzo, Santiago, San Vicente, San Miguel De Bolívar. En el circuito pasaremos por Atractivos Turísticos de cada una de estas parroquias en las cuales se realizara una explicación detallada de los sitios por parte de los guías
---------------------------------	----------	-------------	--	------	------	-----	------	--

San Miguel – Guaranda.	San Miguel	Guaranda	San Vicente San Miguel de Bolívar San Lorenzo Santiago San Vicente San Miguel de Bolívar. Ciudadela Arcángel San Miguel Extensión U. E.B. Entrada a San Sebastián San José de Chimbo El Avión Iglesia Central de Chimbo La Merced Plaza la Merced Centro de Chimbo Municipio de chimbo Jefatura De Transito de Chimbo El Tejar Llacán Trituradora Pedro Tobar Entrada San Simón(El Salado)	23Km			23Km	Del Cantón San Miguel tomamos la carretera es asfaltada doble carril y está en excelente estado, nos dirigiremos hacia el Cantón Chimbo pasando por los sectores, Ciudadela Arcángel San Miguel, Extensión U. E.B, la Entrada a San Sebastián. Llegaremos al cantón Chimbo llegaremos a la Iglesia de la Merced y la plaza, el edificio Municipal y en parque central aquí se realizará una visita a estos lugares. Proseguimos hacia Guaranda pasando por los sectores de Jefatura De Transito de Chimbo, El Tejar, Llacán, Trituradora Pedro Tobar, Entrada San Simón(El Salado), Curgua, Entrada a las Tres Cruces, Entrada a Santa Fé, Puente Río Salinas, ITSG,Quebrada del Mullo, Parque 9 de Octubre.
---------------------------	---------------	----------	--	------	--	--	------	---

			<p>Curgua</p> <p>Entrada a las Tres Cruces</p> <p>Entrada a Santa Fé</p> <p>Puente Río Salinas</p> <p>ITSG</p> <p>Quebrada del Mullo</p> <p>Parque 9 de Octubre</p>					
Día 3 Guaranda	Guaranda	Guaranda	City tour Ferry Municipal	15Km			15Km	Nos dirigiremos hacia el centro y ahí tomaremos el ferri municipal para un city tour en el cual visitaremos los atractivos más emblemáticos de la ciudad.

3.6.2.3 Guión Turístico - Paquete 2 (Aventura) – Guaranda – Los Santos

PROTOCOLO:

ANTES DE LA PARTIDA:

LA BIENVENIDA

Muy Buenos Días, nosotros somos estudiantes de la Universidad Estatal de Bolívar de la Facultad de Ciencias Administrativas, carrera Turismo y Hotelería, presentación del guía Cesar Larrea el día de hoy seré su guía. Queremos agradecerles por la elección de este circuito turístico Llamado Guaranda- Ruta de los Santos, ya que en este recorrido apreciaremos un sin número de atractivos turísticos dentro de hermosos paisajes. Estaremos gustosos en responder cualquier inquietud que se les presente durante el recorrido. Esperamos que disfruten del viaje muchas gracias.

RECOMENDACIONES:

- Puntualidad a la hora de la salida
- Está prohibida consumir bebidas alcohólicas.
- Prohibido Arrojar basura por la ventana.
- Llevar ropa abrigada, ligera y cómoda.
- Llevar cámara fotográfica.

Guion de Ruta

TRAYECTO Guaranda – Arenal

GUARANDA

San Pedro de Guaranda es la capital de la Provincia de Bolívar, en el centro del Ecuador. La ciudad de Guaranda es una de las más antiguas que existieron en el Reino de Quito. Se cree que los primeros habitantes fueron Mitimaes originarios de Cajamarca; sin embargo parece que este territorio fue habitado en la época pre

colonial por la nación de los Chimbus integradas por algunas parcialidades denominadas Guarangas, Tomabelas, Azancotos, Chillanes y otros.

Guaranda fue fundada por los españoles en 1534, asentándose sobre una población Guaranga que atacó a Pedro de Alvarado cuando éste se dirigía a la conquista del Reino de Quito. Durante la colonia, Guaranda formó parte del Corregimiento de Chimbo, hasta que el terremoto de 1775 destruyó totalmente dicha ciudad; entonces pasó a ser asentamiento de dicho corregimiento y adquirió mayor importancia. En 1811, por la situación geográfica.

Población: 91 877hab.

Superficie: 1.897,8 Km²

Temperatura Promedio: 13° C

Clima: Varía desde los páramos fríos 4° C a 7° C hasta subtropical cálido 18° C a 24° C.

Plaza Roja.- Este lugar antiguamente era una quebrada abandonada esté, al recibir el relleno de basura y tierra se convirtió en una gran planada. Los integrante del Núcleo comunista fueron quienes la llamaron la **Plaza Roja** antes de que pusieran el nombre de algún santo, también se la conocía como **Guanguliquín**.

Nos dirigimos hacia el norte por la vía Ambato a su izquierda tenemos la Unidad Educativa **Verbo Divino**, una de las instituciones educativas de mayor prestigio de la ciudad.

En su trayecto pasaremos por los siguientes lugares:

Colegio De Periodistas De Bolívar.- Fue construido inicialmente con el objetivo de reunir a todos los profesionales de la provincia en lo que respecta a información radial, televisiva, escrita, etc., por cuanto los periodistas son quienes buscan mantener informado a cada habitante de lo que sucede en el medio y provincia en general, hoy en día y por falta de iniciativas está en proceso de deterioro por falta de uso, pero estoy seguro que con el empeño de la población en cualquier instante

volverá a estar en buenas condiciones y utilizarse para reunir a las personas que mantienen informados a los pobladores.

Ciudadela Coloma Román.- Desde esta ciudadela es posible observar lo esplendorosa que es la naturaleza deleitándose con la vista de los cultivos que se ubican al frente, además mirar la cordillera de los andes y el majestuoso Chimborazo, ideal para tomar fotos y relajarse.

El Cortijo.- En este sector se puede apreciar la construcción del antiguo Club de Leones, con instalaciones amplias y hermosas, hoy en día es utilizada para la vivienda de nuevos dueños de las instalaciones, pero queda en el recuerdo que hace mucho tiempo existió este organismo que colabora con fondos e ideas dentro de la sociedad.

Hospital del Instituto Ecuatoriano de Seguridad Social (IESS).- Esta institución fue construida aproximadamente hace 30 años, brinda el servicio de salud a todas las personas que son afiliadas a la misma.

Ciudadela 1ero De Mayo.- Antiguamente conocida como la ciudadela de los choferes, puesto que fueron los profesionales del sindicato de choferes que iniciaron la construcción de viviendas, y poco a poco se fue poblando hasta lo que es hoy en día, con el tiempo se cambió su nombre a ciudadela Primero de Mayo en honor al día mundial del trabajo.

Universidad Estatal de Bolívar.- Esta ubicada en la ciudadela Alpachaca km. 3 ½ vía Ambato es una institución educativa donde brinda la educación superior para todas las personas del cantón y la provincia que deseen superarse.

Guanujo.- Es una parroquia urbana del cantón Guaranda, conocida y visitada especialmente por su tradicional fiesta de San Pedro, es una festividad tan particular y a su vez religiosa, también es aprovechada por los indígenas para la celebración del Inti-Raymi o Fiesta del Sol.

El Chorro.- Se puede observar la belleza de la naturaleza, su gente se dedica a la agricultura y ganadería, se puede observar los sembríos de maíz, arveja, trigo, cebada, entre otros.

Cuatro Esquinas.- Su gente se dedica a la agricultura, se puede observar sembríos de maíz, trigo, cebada, además a su lado izquierdo tenemos la entrada a la Parroquia Salinas.

Sinche Chico.- Podemos observar el paisaje, arboles de eucalipto, pino y ciprés, también se puede observar los diferentes sembríos a los que sus pobladores se dedican.

Quillupungo.- Los habitantes de este sector se dedican a la agricultura y en su mayoría al sembrío de papas y a la ganadería.

El Dorado.- En este punto tenemos las cabañas El Dorado donde se puede degustar la fritada con mote al paso para todos aquellos viajeros que transitan por este lugar.

Los Pinos.- En este sector se puede degustar de la fritada con mote al paso y observar la belleza natural y plantas nativas como son: chilca, matico, laurel entre otros, su gente se dedica a la ganadería y agricultura como los sembríos de papas, mellocos, ocas, habas, entre otros.

Quindigua.- Los habitantes de esta zona se dedican a la agricultura y en su mayoría al sembrío de papas y a la ganadería.

Cruz del Arenal. - En este lugar tenemos una temperatura aproximadamente 2°C. Denominado también como el Arenal, porque existe un cruce de carreteras que forma una cruz, aquí se puede observar la vegetación propia de páramo andino.

Reserva de Producción Faunística Chimborazo.- La Reserva de Producción Faunística Chimborazo se encuentra ubicada en las Provincias de Bolívar, Chimborazo, Tungurahua y ocupa una extensión 58560 hectáreas, fue creada en el año 1987 mediante acuerdo Interministerial No. A- 427.

Entre sus principales objetivos se encuentran:

Mantener las aptitudes del ecosistema de páramo y su productividad.

Precautelar y desarrollar a base de los respectivos parámetros ecológicos, el hábitat de los camélidos nativos de los Andes; Vicuña (*Vicugna vicugna*), Llama (*Lama*

glama), y Alpaca (*Lama pacos*); para la cría y fomento de éstas especies valiosas, ligadas con nuestra identidad cultural.

Establecer la infraestructura y servicios necesarios para la investigación del ecosistema del páramo, desarrollar la recreación y el turismo como alternativa de uso apropiado de ésta área y mejorar el nivel de vida del campesino asentado en el área, proporcionándole asistencia para la cría y fomento de los camélidos nativos.

El Arenal.-Presenta un relieve ondulado formado de arenas producto de erupciones antiguas del Volcán Chimborazo; el relieve a medida que se acerca al volcán se va tornando más escarpado y con algunas grietas producto de la erosión por el escurrimiento del agua de los deshielos.

Este presenta en la parte baja o faldas del volcán, una planicie con suaves pendientes y compuesta de arenas en las cuales se localizan pequeños grupos de plantas, la cual suavemente va ascendiendo hacia el volcán Chimborazo. En este punto y en la época lluviosa, es muy frecuente observar nevadas que cubren todo el paisaje semi - desértico; la vista en este punto es muy panorámica, se observa claramente el volcán así como el páramo de sus alrededores.

TRAYECTO Arenal - Guaranda.

RETORNO.

TRAYECTO RESERVA DE PRODUCCION FAUNISTICA CHIMBORAZO – GUARANDA.

Reserva de Producción Faunística Chimborazo.- La Reserva de Producción Faunística Chimborazo se encuentra ubicada en las Provincias de Bolívar, Chimborazo, Tungurahua y ocupa una extensión 58560 hectáreas, fue creada en el año 1987 mediante acuerdo Interministerial No. A- 427.

Entre sus principales objetivos se encuentran:

Mantener las aptitudes del ecosistema de páramo y su productividad.

Precautelar y desarrollar a base de los respectivos parámetros ecológicos, el hábitat de los camélidos nativos de los Andes; Vicuña (*Vicugna vicugna*), Llama (*Lama glama*), y Alpaca (*Lama pacos*); para la cría y fomento de éstas especies valiosas, ligadas con nuestra identidad cultural.

Establecer la infraestructura y servicios necesarios para la investigación del ecosistema del páramo, desarrollar la recreación y el turismo como alternativa de uso apropiado de ésta área y mejorar el nivel de vida del campesino asentado en el área, proporcionándole asistencia para la cría y fomento de los camélidos nativos.

El Arenal.- Presenta un relieve ondulado formado de arenas producto de erupciones antiguas del Volcán Chimborazo; el relieve a medida que se acerca al volcán se va tornando más escarpado y con algunas grietas producto de la erosión por el escurrimiento del agua de los deshielos.

Este presenta en la parte baja o faldas del volcán, una planicie con suaves pendientes y compuesta de arenas en las cuales se localizan pequeños grupos de plantas, la cual suavemente va ascendiendo hacia el volcán Chimborazo. En este punto y en la época lluviosa, es muy frecuente observar nevadas que cubren todo el paisaje semi desértico; la vista en este punto es muy panorámica, se observa claramente el volcán así como el páramo de sus alrededores.

Bosque de Polylepís.- Este bosque se encuentra ubicado a 40 minutos de la ciudad de Guaranda tomando la vía Guaranda – Riobamba, luego se toma un desvío a mano derecha por un sector del Arenal, para finalmente tomar un sendero definido y realizar un recorrido de 15 minutos hasta llegar al atractivo.

Ramal Cordillera. – Esta cordillera alcanza una altura cerca de los 4.500 m.s.n.m. su morfología es bastante irregular presentando en su parte divisoria más alta, una gran cantidad de picos bastante abruptos y laderas escarpadas; en algunos lugares se presenta afloramientos rocosos.

Por las horas de la tarde y cuando el sol se refleja en su costado occidental, se refleja un color dorado intenso, producto del reflejo de la luz solar en el pajonal.

Formación Geológica.- La cordillera presenta una estructura volcánica sedimentaria que sirve en parte de marco a la Hoya de Chimbo. Al igual que muchos paisajes de la cordillera occidental este ha sido modelado en gran parte por la acción erosiva del movimiento de los glaciales al terminar la época glacial.

Culebrillas.- Pertenece a la parroquia de Guanujo es una comunidad enclavada en la cordillera de los Andes es netamente agrícola tiene un recurso etnológico y cultural muy importante para su observación, además tiene recursos naturales muy importantes en flora y fauna.

El Tingo.- Pertenece a la parroquia de Guanujo es una comunidad enclavada en la cordillera de los Andes desde este punto el río Guaranda se forma de los deshielos del Chimborazo, es netamente agrícola tiene un recurso etnológico y cultural muy importante para su observación, además tiene recursos naturales muy importantes en flora y fauna.

Paltabamba.- Es una comunidad que se encuentra en las riveras del río Guaranda es muy pintoresca es agrícola y ganadera presenta un terreno irregular con paredes rocas que sobresalen aptas para practicar deportes extremos como escalada.

Las Cochas y Patococha.- Estas lagunas se encuentran a 6 Km. de la ciudad de Guaranda, el entorno de las lagunas está dominado por un paisaje agrícola; la laguna principal se localiza en una depresión es posible que sea de origen glacial, es decir, formada por la erosión causada por el retiro de los glaciares en el período Pleistoceno, al igual que muchas lagunas presentes en la sierra del país. Las cochas se forman por la infiltración subterránea del agua, en la parte alta de las colinas circundantes.

Las dos lagunas que todavía permanecen con agua poseen una superficie aproximada de 5000 m² cada una, pero ambas se encuentran en una extensión total de unas 8 hectáreas y distantes entre sí unos 1.500 mts.

El agua se presenta transparente hasta una profundidad de 1.50 m. luego se vuelve oscura debido al color negro del fondo de las lagunas a consecuencia de los sedimentos y composición limoso del terreno.

Guanujo.- Es una parroquia urbana del cantón Guaranda, conocida y visitada especialmente por su tradicional fiesta de San Pedro, es una festividad tan particular y a su vez religiosa, también es aprovechada por los indígenas para la celebración del Inti-Raymi o Fiesta del Sol.

Ciudadela 1ero De Mayo.- Antiguamente conocida como la ciudadela de los choferes, puesto que fueron los profesionales del sindicato de choferes que iniciaron la construcción de viviendas, y poco a poco se fue poblando hasta lo que es hoy en día, con el tiempo se cambió su nombre a ciudadela Primero de Mayo en honor al día mundial del trabajo.

Hospital del Instituto Ecuatoriano de Seguridad Social (IESS).- Esta institución fue construida aproximadamente hace 30 años, brinda el servicio de salud a todas las personas que son afiliadas a la misma.

El Cortijo.- En este sector se puede apreciar la construcción del antiguo club de leones, con instalaciones amplias y hermosas, hoy en día es utilizada para la vivienda de nuevos dueños de las instalaciones, pero queda en el recuerdo que hace mucho tiempo existió este organismo que colabora con fondos e ideas dentro de la sociedad.

Colegio Verbo Divino.- El Colegio "Verbo Divino", que ha formado a varias generaciones de guarandeños y bolivarenses que han aportado a su desarrollo y crecimiento social, económico, político y cultural.

Parque Echeandía.- El parque lleva este nombre en memoria del coronel guarandeño Manuel de Echeandía, cuenta con un monumento en su honor. Echeandía fue uno de los oficiales y el tesorero de campaña libertaria del Libertador Simón Bolívar.

Plaza Roja.- Este lugar antiguamente era una quebrada abandonada, al recibir el relleno de basura y tierra se convirtió en una gran planada. Los integrantes del Núcleo comunista fueron quienes la llamaron la **Plaza Roja** antes de que pusieran el nombre de algún santo, también se la conocía como **Guanguliquín**.

Día 2.

Trayecto Guaranda - Ruta de los santos.

PROTOCOLO:

ANTES DE LA PARTIDA:

LA BIENVENIDA

Muy Buenos Días, nosotros somos estudiantes de la Universidad Estatal de Bolívar de la Facultad de Ciencias Administrativas, carrera Turismo y Hotelería, presentación del guía Cesar Larrea el día de hoy seré su guía. Queremos agradecerles por la elección de este circuito turístico Llamado Guaranda- Ruta de los Santos, ya que en este recorrido apreciaremos un sin número de atractivos turísticos dentro de hermosos paisajes. Estaremos gustosos en responder cualquier inquietud que se les presente durante el recorrido. Esperamos que disfruten del viaje muchas gracias.

RECOMENDACIONES:

- Puntualidad a la hora de la salida
- Está prohibida consumir bebidas alcohólicas.
- Prohibido Arrojar basura por la ventana.
- Llevar ropa ligera y cómoda.
- Llevar cámara fotográfica.

LUGARES DEL RECORRIDO

Plaza Roja: Este lugar antiguamente era una quebrada abandonada esté, al recibir el relleno de basura y tierra se convirtió en una gran planada. Los integrante del Núcleo comunista fueron quienes la llamaron la **Plaza Roja** antes de que pusieran el nombre de algún santo, también se la conocía como **Guanguliquín**.

Avenida Eliza Mariño de Carvajal: lleva el nombre en honor a la poetisa de la provincia de Bolívar.

La Cárcel: La cárcel tiene aproximadamente 40 años de existencia, hoy conocida como centro de rehabilitación social; la única de la provincia.

Terminal Terrestre: tiene más de 30 años, 9 oficinas de transportes interprovinciales y 5 compañías de transporte que incluyen a la ciudad de Guaranda en su ruta.

MAGAP: Institución que apoya al desarrollo comunitario, mediante asesoría técnica, préstamos, capacitaciones constantes.

Complejo Galo Miño Jarrín: Construido para actividades deportivas de las personas de la localidad, podemos encontrar juegos infantiles, para la diversión de los más pequeños, canchas deportivas para los adultos.

Coliseo Municipal: lugar donde realizan varios eventos como elecciones de la Reina, Shows artísticos etc.

Puente de Vinchoa: es una vía de acceso y salida a Vinchoa y a otras comunidades, es la antigua vía Gallo Rumí la única que conectaba a las dos provincias de Bolívar y Chimborazo.

El Peñón: es una de las siete colinas. Este sector es conocido, porque cuenta con áreas verdes, piscina municipal, una laguna artificial, juegos infantiles, etc. A las orillas podemos observar el río de Guaranda.

Planta Eléctrica: Es el abastecimiento de energía eléctrica para la ciudad de Guaranda.

Ciudadela Las Colinas: Se encuentra en la parte derecha.

Ciudadela La Playa: Se encuentra en la parte izquierda.

Parque Los Leones: Lugar de distracción de las personas de ese sector y Guaranda. En el cual encontramos un monumento de un león que fue construido en 1985; por el Club Los Leones que se dedica a realizar labores sociales a nivel Nacional.

Quebrada Del Mullo-Monumento Al Avión: A su derecha encontramos el avión y el monumento a un héroe del Cenepa.

Marcopamba: A la izquierda podemos observar la ciudadela Marco pamba donde se encuentra el Instituto Tecnológico Superior Guaranda, una institución de educación superior con carreras técnicas. Además que por este sector cruza una vía de acceso a las parroquias de San Simón y Santiago.

I.T.S.G: Instituto Superior Guaranda Brinda Educación Técnica en las áreas de Comercio y Administración, así como también en el área Industrial.

Facultad De Ciencias Agropecuarias Recursos Naturales Del Medio Ambiente: Se dedican al estudio del manejo de recursos naturales para el desarrollo local.

Sub Jefatura de Transito: Donde llevan los vehículos retenidos por infracciones.

Mina De Piedra: Lugar de donde extraen material para construcciones de diferentes infraestructuras.

Conventillo: Es una pequeña comunidad dedicada a la agricultura, la mayoría de sus viviendas sus son de estilo moderno.

La Cruz: en este sector se celebra la fiesta el 3 de mayo de cada año en conmemoración a la invención de la Santa Cruz, fiesta de marcado carácter religioso, donde el culto a la vegetación sirvió para la representación de las cruces. A base de ramas y flores se van formando estas cruces.

Comunidad Ululahua: Dedicada a la agricultura y ganadería. Cercana a la parroquia de San simón.

Llegada A:

PARROQUIA SAN SIMÓN

GENERALIDADES

POBLACION: 5350 habitantes.

IDIOMA: Español y kichwa.

ALTITUD: 2600- 6500 m.s.n.m

CLIMA: 14 grados

LIMITES:

Norte: con la ciudad de Guaranda.

Sur: con la Parroquia de San Lorenzo.

Este: con la Parroquia de Santa Fe y el Cantón Chimbo.

Oeste: con la Provincia de Chimborazo.

TIPO DE VEGETACION: Montano bajo templado.

HISTORIA

Fue fundada en 1581 con el nombre de Yacoto, en honor al Cacique que vivía en este sector. Fue elevada a parroquia en 1865, actualmente se compone por 15 comunidades. San Simón está en la ruta de los Santos, saliendo de Guaranda por el Sur, por el barrio Marcopamba, cruzando el puente del Aguacoto, en la falda del "Talalag" (una de las siete colinas guarandinas), el turista llega a otro "peñón", por una carretera angosta, lastrada, con paisaje de extraordinaria belleza.

Es una parroquia de agricultores. Siembran trigo, maíz, cebada, papas, habas, entre otros productos. Su producción la comercializan, en parte, en su feria de los días viernes y los sábados en la feria de Guaranda.

ATRACTIVOS QUE SE PUEDEN VISITAR

La Cocha: Esta cocha se ha formado en depresiones naturales, el agua que las alimenta proviene de las colinas que las circundan por efectos de la infiltración de agua en la época lluviosa.

Rio Shacundo: Al entorno del río está dominada por un paisaje agrícola. Para los amantes de la caminata existe un sendero desde San Simón dirección a la comunidad de Capito que puede ir caminando o en caballo cruzando por este río.

Rio Capito: Al entorno del río está dominado por un paisaje agrícola. Para los amantes de la caminata existe un sendero desde San Simón en dirección a la comunidad de Capito que puede ir caminando o en caballo cruzando por este río.

Waman Jaca: Waman Jaca es una piedra de una gran dimensión, única en el sector denominado Cascajal en la pradera de río Gradadas, en el sector predominan las aves y enjambres de las abejas que causa la curiosidad de quienes lo visitan.

En este sector la vegetación es alterada con la presión de los moradores. Con respecto a la fauna por ser un hábitat bastante alterado, no se observa muchas especies, las aves observadas son las siguientes: Mirlo, Gorriones, Güira Churo, Colibrí, Tórtolas.

Bosque Panchina: Este bosque está ubicado en el páramo que está caracterizado por vegetación de gramíneas, plantas en almohadón, arbustos achaparrados y árboles resistentes a la sequía fisiológica como son: quinua blanca, quinua colorada, puma maqui, huicundos, quipa, matico, pumín capulí de monte piñón, chirucas, romerillo quishuar y helechos. Con respecto a la fauna y por ser un hábitat bastante alterado, no se observa muchas especies, los que podemos destacar son los siguientes: conejo silvestre, zorrillo y de avifauna: colibrí, mirlo, gorriones y tórtolas.

Bosque de Los Pinos: En este sector la vegetación es muy exuberante con la variedad de vegetación de páramo, como son: paja, mortiños, musgos, achupalla, las plantas introducidas que son los pinos, dentro de los pinos puede observar hongos. Con respecto a la fauna por ser un hábitat bastante alterado, no se observa muchas especies, los que podemos destacar son los siguientes: conejo silvestre, zorrillo y de avifauna: colibrí, mirlo, gorriones y tórtolas.

SALIDA HACIA LA PARROQUIA SAN LORENZO:

Magap: Se dedica a contribuir al mejoramiento del ingreso de la población rural y la productividad agropecuaria.

Fundación Su Cambio Por El Cambio: Desde años atrás presta ayuda a los grupos vulnerables de la parroquia San Simón así como también apoyo escolar a los estudiantes de las instituciones de la parroquia. Los programas que se desarrollan

aquí son: área educativa, nutrición, productiva, fortalecimiento organizativo y productivo.

Comunidad La Liria: Esta comunidad está rodeada de gente muy amable que se dedica a la producción de maíz.

Desvió: A la comunidad El Salado

Desvió: A la comunidad Capito

Mirador El Balcón: Haremos una parada técnica en donde admiraremos los hermosos paisajes que existe en este sector. Aquí podremos realizar una toma espectacular de fotografías.

Mina de Piedra: Es el lugar de donde extraen material para construcciones de diferentes infraestructuras.

Paradero Turístico El Trapiche De La Cabaña: Nos ofrecen cabañas y trapiches, donde podemos extraer el jugo de la caña, además de tener un contacto con la naturaleza.

Desvió: Al cementerio de la parroquia San Lorenzo

Llegada A:

PARROQUIA SAN LORENZO

GENERALIDADES

ALTURA: 2610 m.s.n.m

CLIMA: 16 grados

LÍMITES:

Norte: Parroquia San Simón

Sur: Parroquia Santiago

Este: Provincia de Chimborazo

Oeste: Parroquia Santa Fe.

HISTORIA

San Lorenzo es una parroquia rural del cantón Guaranda, es un pequeño centro poblado, rodeado de abundante naturaleza y cultivos agrícolas. Integrada, aproximadamente, por 15 comunidades, se cree que su existencia es anterior a la de los Incas, así mismo se asegura que fue fundada luego por Sebastián de Benalcázar, posee una de las dos iglesias más antiguas de la Provincia, sus ferias son típicas y los domingos las retretas. Sus casas son una mezcla de la típica construcción serrana con la costeña.

Se encuentra en la zona Montano Bajo o Templado, al sur del Cantón Guaranda.

FIESTAS RELIGIOSAS Y CULTURALES:

- Patrón San Lorenzo, fecha de celebración 10 de agosto
- Virgen de los Remedios, celebración última semana de agosto
- Santa Cecilia, virgen de los músicos, celebración tercera semana de noviembre
- Jesús del Gran Poder, celebración última semana de noviembre
- Gallo Compadre, se celebra en Carnaval
- Los Monos de Corpus Cristi, celebración tercera semana de junio

LUGARES TURÍSTICOS QUE SE PUEDEN VISITAR:

- Las piedras escritas por los Incas
- La Gruta del Padre Santo
- Los molinos de agua
- La vía de los Santos
- La cascada de Pacay

SALIDA HACIA LA PARROQUIA SANTIAGO

Desvió: A la comunidad Canduya.

Barrió San Marcos: Una comunidad aledaña a la parroquia San Lorenzo, su gente es muy amable y su principal ingreso económico es la agricultura.

Estación Hidrológica San Lorenzo: Abastece de energía eléctrica al sector.

Comunidad Marcopamba: Aquí encontramos El Criadero de truchas de la U.E.B se dedican a la crianza de truchas, se puede realizar pesca deportiva, aquí también encontraremos un horno de leña antiguo.

Llagada A:

PARROQUIA SANTIAGO DE BOLIVAR

“SANTIAGUENSES”

GENERALIDADES:

UBICACIÓN

Se encuentra ubicado a 5 Km. del cantón Chimbo y a 15 Km. de Guaranda

POBLACION: 1749 hab.

ALTURA: 2.800 m.s.n.m,

SUPERFICIE: 71, 12 km²

CLIMA: 12 a 18°C.

LIMITES:

NORTE: Parroquia san Lorenzo

SUR: Parroquia san Vicente y el cantón Colta de la prov. De Chimborazo

ESTE: Cantón Colta de la prov. De Chimborazo

OESTE: Cantón Chimbo y San Miguel

COMUNIDADES RURALES: Ambrosio La Cañivi, La Virginia, Cebadapamba, Chaqueestancia Chico, Chaqueestancia Grande, Cruz De Lizo, Guambulicar, Guanbulicam, La Puntilla, San Francisco, San José de Rumipamba, Santa Rosa de Totoras.

SECTORES: Uchupamba, El Rosal, Pitutitan, Manzana Pamba.

HISTORIA:

La parroquia de Santiago posee una rica historia, fue fundada por los españoles el 15 de Agosto de 1.534, un año después de que fundaron la Ciudad de Guayaquil, el 25 de Julio de 1535. Es un pueblo de casas predominantemente construidas con adobe y teja, está rodeado de terrenos dedicados a la agricultura, posee además montañas, bosques y ríos.

Esta parroquia es importante, porque contiene dos recursos turísticos muy valiosos, el primero la peregrinación a la Iglesia de Santiago por el Señor de la Salud y el segundo el Bosque Protector Cashca Totoras.

SERVICIOS BÁSICOS:

- ✓ Agua potable.
- ✓ Telefonía moderna
- ✓ Luz eléctrica

EDUCACION:

- ✓ Jardín de infantes Elías Poveda Martínez.
- ✓ Escuela de niñas 24 de Octubre.
- ✓ Escuela de niños Teodoro Wolf
- ✓ Colegio Nacional Santiago.
- ✓ Biblioteca de la Hermandad de San José.

CENTROS DE APOYO:

- ✓ U.P.C
- ✓ Dispensario médico.

ACTIVIDADES ECONOMICAS: Ya que posee una tierra mu fértil y con un clima muy agradable se dedican a la agricultura y ganadería.

FLORA; Arboles de Eucalipto

FAUNA: Lobos, perdiz, pava de monte, chaparrales, mirlo, gorrión, tórtola, chirote.

OROGRAFIA: Encontramos los páramos de puyal con 4.400 m.s.n.m. la cordillera occidental de los Andes que comienza descendiendo, y se aprecia la formación de cerros como el Totoras. Posee un páramo húmedo entre los 3.400 a 4.500 m. de altitud por ser zonas abiertas y frías y esto está dentro de bosque húmedo montano accidental.

HIDROGRAFIA: Rio Santiago, riachuelo Lizo, desembocan en el rio Tatahuaso.

PRINCIPALES FESTIVIDADES:

- ✓ Carnaval (febrero)
- ✓ Patrón Santiago(25 de julio)
- ✓ Se celebra cada primer domingo de julio de cada año las festividades del milagroso Sr. De la salud.
- ✓ Semana santa.
- ✓ Semana de los difuntos.
- ✓ Navidad.

IGLESIA DE LA PARROQUIA: La Iglesia actual reemplazo en 1950 al templo que venía desde una choza con paja en tiempos de la colonia, es amplia y cubre el

lado sur de la plaza del pueblo con su estructura. Además posee un campanario del que cuelgan dos juegos de campanas y el reloj.

MIRADOR VIRGEN DE FÁTIMA: Desde este mirador se puede tener una hermosa vista hacia la parroquia Santiago, al bosque Cashca Totoras y sus comunidades aledañas.

POZO HISTORICO: Se cree que esta agua posee un poder curativo.

LUGARES QUE SE PUEDE VISITAR

Bosque Protector Cashca Totoras: En las entrañas del bosque, el viajero encontrará la legendaria comuna de Totoras, donde la gente vive del carbón. Muchas de las partes bajas de la zona aún son un misterio y constituyen un atractivo para la ciencia pues es el hábitat de las ranas gastrotecas. Y si se buscan parajes infinitos, las partes altas son los balcones para apreciar Guaranda, Chimbo, San Miguel, y otros poblados.

Molinos De Piedra En Cascada En El Rio Santiago: Antiguamente fue un importante generador de energía.

Cementerio: Se encuentra en el barrio la loma.

SALIDA HACIA LA PARROQUIA SAN VICENTE:

Desvió: cementerio de la parroquia Santiago

Desvió: A la comunidad cruz de lizo

Comunidad San Francisco: En esta comunidad muy pequeña encontraremos a la Imagen de San Francisco donde todos los años se realizan fiestas en su honor. Además de ello encontraremos una cancha múltiple donde se puede practicar diferentes deportes.

Llegada:

PARROQUIA SAN VICENTE

“LOS VICENTINOS”

La parroquia San Vicente, fue creada el 6 de Octubre de 1978, siendo su fundador el Sr. Gerardo Mestanza, en el gobierno del Presidente Jaime Roldos.

GENERALIDADES:

UBICACIÓN

Está ubicada a la cabecera de la parroquia Santiago y al noroeste del Cantón San miguel.

Población: 1348 Hab.

Extensión: 29 km

Clima: Templado

Hidrografía: Rio Santa Ana, Rio chimbo.

Sus límites son:

Norte: Cantón Chimbo

Sur: Parroquia Cañí

Este: Parroquia Santiago

Oeste: Rio Chimbo

División política.- La Parroquia San Vicente, está conformada por nueve comunidades que son: Cahuiche, Arrayan Loma, San Jacinto, Tacalo, Cruz de liso, Cruz de liso Grande, Tatahuaso, Umgubi, Umgubi Grande.

Educación: En la parroquia San Vicente, existen los siguientes Establecimientos, los mismos que están constituidos de la siguiente manera:

CENTROS EDUCATIVOS:

- ✓ Escuela Luis Aurelio González
- ✓ Jardín de infantes casita de fantasía

SERVICIOS DE APOYO:

- ✓ Junta parroquial.
- ✓ Sub-centro
- ✓ U.P.C
- ✓ Junta de Agua Potable

ASOCIACIONES

- ✓ Asc. De productores agropecuarios y comerciantes Santa Anita.
- ✓ Asc. De Trabajadores Autónomos
- ✓ Junta Anti cuadrera

En esta parroquia visitaremos la Iglesia antigua y la moderna, en donde podremos observar los diferentes santos que se encuentran aquí. Luego de ello visitaremos el mirador Circunvalación donde podremos admirar flora y fauna propia del sector, además de ellos nos brinda una vista espectacular del sector.

ATRATIVOS QUE PODEMOS VISITAR

- ✓ Parque Gerardo Mestanza
- ✓ Mirador Circunvalación
- ✓ Rio Tatahuaso
- ✓ Quinta la Estancia
- ✓ Iglesia

GASTRONOMIA

- ✓ Ají de cuy
- ✓ Chicha de jora
- ✓ Fritada

FIESTAS

- ✓ Fiesta de reyes
- ✓ Festividades del Carnaval
- ✓ Fiestas San Vicente Ferrer (5 de Abril)
- ✓ Fiestas Virgen de la Auxiliadora (mayo)
- ✓ Corpus Cristi (Junio)
- ✓ Fiestas Patronales San Vicente y Santa Anita (25, 26, 27 de junio)
- ✓ Fiestas San Jacinto (agosto)
- ✓ Fiesta de todos los santos (Noviembre)
- ✓ Festividades de Navidad y Año Viejo

ACTIVIDAD ECONÓMICA DE LA PARROQUIA SAN VICENTE

Su principal actividad económica es la agricultura y ganadería. Siendo su potencial el maíz, trigo, frejol. Anteriormente elaboraban sombrero de paja toquilla. Cuenta también con cuatro tiendas.

SALIDA HACIA LA CUIDAD DE SAN MIGUEL:

Puente Cahuichi: Un nombre antiguo en quechua y debido a que en ese lugar ha existido muchas vertientes de agua, que es uno de los límites de la parroquia San Vicente.

Puente El Naranjito: Por este puente pasa el río Chimbo que se une con el río Babahoyo y desemboca en el río Guayas.

Barrió El Chasqui: Es uno de los barrios que une a la ciudad de San Miguel con la parroquia San Vicente.

LLEGADA A:

CIUDAD DE SAN MIGUEL

GENERALIDADES:

Clima 7 a 18 grados

Superficie: 570.10 km.

Extensión: 2469 m.s.n.m

Límites:

Norte: Cantón Chimbo y el cantón Guaranda;

Sur: Cantón Chillanes

Este: Cantón Colta (Prov. Chimborazo)

Oeste: Cantón Montalvo (Prov. de Los Ríos).

División Política: El cantón San Miguel se encuentra dividido políticamente en 6 parroquias rurales más la cabecera cantonal. Balsapamba, Bilovan, Regulo de Mora, San Pablo de Atenas, San Vicente y Santiago. Población: San Miguel cuenta con el siguiente número de habitantes de acuerdo al Censo Poblacional realizado en el año 2001: Hombres 13061 Mujeres 13688 Total 26747

Lenguaje: Español.

Sistema de Gobierno: Alcalde y 7 Concejales por voto popular.

Ríos: Río Chimbo que en este lugar toma el nombre de Calagua, Río San Miguel, Cristal, San Jorge y San Pablo.

Área telefónica. 593 – 03

Vías de Acceso: Quito – Ambato – Guaranda – San Miguel, Guayaquil – Babahoyo – San Miguel, Cuenca – Riobamba- Guaranda – San Miguel, Pallatanga (Vía Kelly).

Fechas más Importantes:

- ✓ Cantonización: 10 de Enero;
- ✓ Carnaval: Febrero – Marzo;
- ✓ Fiesta de la Naranja (Balsapamba): 6 - 10 de Agosto;
- ✓ Fiestas Patronales Arcángel San Miguel: 12 - 30 septiembre;
- ✓ Fiesta de la Virgen de Lourdes: 8 de Septiembre.

Actividades de las Fiestas: Las festividades por su cantonización con pregones, desfiles Cívicos, seguido por el famoso Carnaval donde propios y extraños disfrutan llenos de mucha alegría comparsas, bailes populares, además podrán degustar la variada y exquisita gastronomía sanmigueleña.

Historia

Cuna de la Cultura Tierra de Encantos y Tradiciones San Miguel de Bolívar está ubicada en el corazón del Ecuador a 250 Km, de Quito y a 184 km, de Guayaquil, constituye el punto de enlace entre la Costa y La Sierra. Por tener esta ciudad una institución formadora de grandes maestros y de muchos exponentes de varias artes es que ha tomado el nombre de Cuna de la Cultura. Por su historia, cultura y la valentía de sus hombres San Miguel de Bolívar siempre ha sobresalido en todos los ámbitos desde su cantonización hasta nuestros días.

GASTRONOMIA

- ✓ Cuy Asado:
- ✓ Las empanadas

✓ El dulce de zambo

✓ Mote

LUGARES TURÍSTICOS QUE PODEMOS VISITAR:

Bosque Protector Cashca Totoras: En las entrañas del bosque, el viajero encontrará la legendaria comuna de Totoras, donde la gente vive del carbón. Muchas de las partes bajas de la zona aún son un misterio y constituyen un atractivo para la ciencia pues es el hábitat de las ranas gastrotecas. Y si se buscan parajes infinitos, las partes altas son los balcones para apreciar Guaranda, Chimbo, San Miguel, y otros poblados.

La Cascada Milagrosa: Al sur del pueblo de Balsapamba, junto a la carretera se avista un salto de agua, cuya fuerza y minerales le han atribuido propiedades milagrosas. Este sitio es el destino de los paseos dominicales de la gente de Bolívar y de la vecina provincia de Los Ríos

Santuario de la Virgen de Lourdes: Esta Gruta es una réplica autentica de la que existe en Francia en los Perineos conocida con el nombre de Lourdes en cuya Gruta se apareció la Madre de Dios a una humilde campesina llamada Bernardita Zubiru.

Bosque los Arrayanes: Es un bosque húmedo, de este tipo de bosque existe dos en el país uno en la provincia del Carchi y el otro en la provincia de Bolívar en el cantón San Miguel de Bolívar en este lugar también se puede observar algunos de los vestigios del famoso camino del rey.

Cordillera Camino Del Rey (Vía Kelly): La carretera o la Vía Kelly, arranca desde la ciudad de San Miguel de Bolívar con rumbo sur y comunica a un buen número de comunidades del sector; al recorrer la cordillera del Rey, va mostrando una serie de lomas paralelas a la cordillera anterior, divididas por el río Chimbo. Siendo un camino cortó para acceder al subtropical bolivarenses, este camino fue muy utilizado en tiempos de la colonia por los españoles y patriotas.

SALIDA HACIA LA CIUDAD DE SAN JOSE DE CHIMBO:

Ciudadela La Libertad: Aquí tenemos el monumento al arcángel San Miguel que es el patrono de la ciudad de San Miguel.

Extensión U.E.B: Era una institución de educación superior, fue creada por el Honorable Consejo Universitario el 4 de enero de 1.991 y aprobada por resolución del CONESUP el 18 de junio de 1.996. Con el fiel cumplimiento al espíritu universitario, este centro de educación superior es democrático y humanista, consagrado a la formación técnica, académica, investigativa y científica de las presentes y futuras generaciones; con el propósito de contribuir al desarrollo del cantón San Miguel y provincia.

Tiumbiguan: Aquí las personas se caracterizan por su trabajo que consiste en pelar el maíz, secarlo y abastecer de este producto a los principales mercados a nivel nacional. También se caracteriza por su maíz blanco único en el Ecuador.

Llegada A:

Antiguo Camal De La Ciudad De Chimbo: Antiguamente funcionaba como el camal de la ciudad de chimbo.

Paradero Turístico Fuente De Vida: Este paradero nos ofrece piscina, sauna, turco, hidromasaje.

Monumento A La FAE: Se halla localizado en el Barrio El Rosal, trata de un avión de las Fuerzas Armadas, además en su parte inferior se halla un pequeño parque adornado de flores ornamentales

Monumento Al Trío Los Gatos: Este monumento se encuentra ubicado en el Barrio El Rosal, diagonal al monumento del avión, se levantó este símbolo en gratitud a los hermanos Saltos Espinoza, trío que se ha destacado nacional e internacionalmente.

CIUDAD SAN JOSE DE CHIMBO

DATOS GENERALES

FUNDACIÓN: Sebastián de Benalcázar El 10 de Agosto de 1534.

UBICACIÓN: Está situado en el centro de la Provincia de Bolívar en un repliegue de la Cordillera Occidental de los Andes.

SUPERFICIE: 262Km²

ALTITUD: 2.450 m .s. n. m.

TEMPERATURA: 16 °C promedio.

LÍMITES:

Norte: Guaranda, Caluma;

Sur: San Miguel y Montalvo;

Este: San Miguel y Guaranda;

Oeste: Montalvo y Caluma.

HIDROGRAFÍA: La mayoría del caudal hídrico del cantón vierte hacia el río Chimbo, dentro de una zona que reviste los mayores problemas de escasez hídrica en la provincia.

PARROQUIAS URBANAS: Chimbo Central

PARROQUIAS RURALES: San Sebastián, La Asunción, La Magdalena, Telimbela.

FIESTAS:

✓ **Fiesta Cívica 3 de Marzo.**

✓ **Carnaval.**

✓ **María Natividad del Guayco:** 8 de Septiembre, la afluencia turística es nacional y provincial.

✓ **Santa Marianita:** esta imagen es guardiana del barrio Tambo desde el año 1955, la fiesta lo realizan los moradores devotos del barrio los días 26, 27 y 28 de Agosto.

AGROPRODUCCIÓN: En lo que se refiere a la agricultura, los cultivos más importantes son maíz, fréjol, arveja y trigo, además de productos de clima tropical que se encuentran en el sector de Telimbela y otras pequeñas extensiones de territorio subtropical que tiene el cantón.

La producción pecuaria tiene menor importancia que la agrícola, debido fundamentalmente a la poca superficie de las UPA y la disponibilidad de grandes superficies de pastizales.

HISTORIA

La ciudad de Chimbo cabecera del cantón del mismo nombre, en la provincia de Bolívar, en el Ecuador, fue fundada por Sebastián de Benalcázar en 1535, y fue antes un asiento de la nación indígena preincaica. San José de Chimbo fue creada como cantón, el 3 de marzo de 1860 por el presidente García Moreno.

Parroquias del cantón Chimbo son Asunción, Magdalena, San Sebastián.

LUGARES QUE SE PUEDEN VISITAR

El Santuario De La Virgen Del Guayco: Uno de los lugares de visita en la provincia de Bolívar es el santuario al que acuden creyentes de todo el país especialmente en las fiestas que se celebran para rendir culto a la Virgen María. Mons. Cándido Rada, primer obispo de Guaranda, es el gestor de la construcción de este santuario construido sobre una quebrada en la parroquia La Magdalena de Cantón Chimbo.

Los Juegos Pirotécnicos: En el cantón de San José de Chimbo, existen los pirotécnicos de mucha fama, tanto al nivel provincial como nacional, los trabajos que ellos realizan son muy apreciados y utilizados en las distintas fiestas que se realizan en temporada de preferencia en la noche

La Cerámica De Chimbo: Es una actividad patrimonial en que se juntan los sentimientos, el paisaje andino, el amor por las arcillas e incluso la música suave, mágica y profunda de las quenás. Quienes se dedican a esta actividad, elaboran con sus manos grandes y pequeños objetos que servirán de adorno o parte del mensaje para la cocción de los alimentos.

La Ebanistería: En el cantón de San José de Chimbo, existe un barrio en el que se dedican a la fabricación artesanal de guitarras. Las personas que se dedican a la ebanistería son blancos - mestizos que han aprendido el oficio como ayudantes u oficiales de ebanistas viejos.

Cochabamba Mirador De La Costa: Desde tiempos inmemorables ha sido un lugar privilegiado, está a una altura de 3.100 m.s.n.m, por lo que es considerado el sector más elevado de la Cordillera Occidental de los Andes, ante lo cual se han instalado gran cantidad de antenas repetidoras de radios, telecomunicaciones y camaroneras que brindan una amplia cobertura en el país, fue lugar estratégico en las batallas de la independencia.

GATRONOMIA:

- ✓ El Hornado.
- ✓ Ají de Cuy.
- ✓ Empanadas.
- ✓ Tortillas de Maíz con Queso.
- ✓ Quimbolitos.
- ✓ Chicha de Jora.
- ✓ Café negro.
- ✓ Fritada.

Plaza La Merced.- Esta plaza es un punto estratégico del cantón Chimbo ya que en este lugar se encuentra su iglesia que está hecho de piedra fue construida por los padres franciscanos en su interior se encuentra el Señor de la Divina Justicia; también en esta plaza sus habitantes exponen sus platos típicos.

Talleres De Juegos Pirotécnicos.- Encontramos talleres donde se realizan juegos pirotécnicos que son utilizados en las festividades de la provincia y dentro del país.

Desvío Al Santuario El Guayco Y Tamban: Este desvío nos conecta al Col. Tres de Marzo, Asunción, la Magdalena y el Santuario del Guayco, también esta vía nos conecta con la parroquia Telimbela.

Monumento A Sebastián De Benalcázar: Fue en honor al fundador de la ciudad de San José de Chimbo el 10 de agosto de 1534.

Subjefatura De Transito.- La Jefatura de Transito es un lugar donde prestan servicio de ayuda a la ciudadanía, sitio donde trabajan un grupo especializado de policías que cuidan el orden del sector, también se realiza la revisión y matriculación de los vehículos, renovación de licencias.

Comunidad Casaguayco.- Es una pequeña comunidad de la ciudad de Chimbo aquí podremos observar una cascada.

El Tejar: Lugar de entrada a la parroquia San Lorenzo “Paraíso Musical de la Provincia Bolívar”. También encontramos una imagen del Divino Niño sus fiestas se realizan en el mes de octubre con toros de pueblo y se realiza una misa en la iglesia construida hace 30 años. Encontramos también un paradero turístico La Italiana donde podemos disfrutar de las mejores parrillas.

Paradero Turístico: Parrilladas “Italiana”

Llacán: Es un recinto perteneciente a la ciudad de Chimbo la gente se dedica a la agricultura y a la actividad turística, sus casas son de adobe aquí también encontramos una pista de 4x4 y algunos paraderos turísticos como son “Vista al Paraíso” “Cabañita del Sabor” “Orquídea del Sabor” “El Descanso” y la quinta “Flor María”.

Trituradora Pedro Tobar: Aquí se procesa el material para las construcciones de las diferentes edificaciones dentro de la provincia.

Vivero Forestal: Se dedican a la producción y cuidado de plantas para distribuir a las diferentes comunidades.

Entrada: A San Simón-Santiago.

Botadero Controlado De Curgua: Lugar de reciclaje de la basura del cantón Guaranda. Lugar de reciclaje de la basura del cantón Guaranda

Entrada A San Vicente De Las Tres Cruces: Ingreso a la parroquia aquí

LLEGADA A:

PARROQUIA SANTA FE

UBICACIÓN

Está ubicada en la parte sur oeste del Cantón Guaranda a una distancia de 5 Km. Su territorio está en los 2.670 msnm.

SUPERFICIE: 26,40 Km².

CLIMA: Es ecuatorial frío de alta montaña, con temperaturas que varían entre los 12 hasta los 20°C.

SUS LÍMITES SON:

NORTE: Parroquia Julio Moreno

SUR: Río Chimbo

ESTE: Ciudad de Guaranda y el Río Salinas

OESTE: Cantón Chimbo y la Parroquia Asunción.

DIVISIÓN POLÍTICA.- La Parroquia Santa Fe, está conformada por nueve comunidades que son: San Rafael del Tuso, Verdepamba, Pianda, Shunguna, Chagcha, Illapa, las Palmas, San Vicente de las Tres Cruces y Curgua.

HISTORIA:

La parroquia Santa Fe, fue creada el 23 de abril de 1884, al igual que la Provincia Bolívar, siendo sus fundadores el Dr. Ángel Polivio Chávez y Gabriel Ignacio Veintimilla, cuando eran senadores del Congreso Nacional, según consta anotado en el Decreto Legislativo del 17 de abril de 1884, y ejecutado el 23 de abril

del mismo año. Oficio Ministerial del Gobernador de la Provincia Bolívar, remitiendo una copia de la solicitud a los vecinos de Santa Fe.

SERVICIOS DE APOYO:

- ✓ Sub-salud
- ✓ Infocentro
- ✓ U.P.C

EDUCACION: En la parroquia Santa Fe, existen los siguientes Establecimientos, los mismos que están constituidos de la siguiente manera:

CENTROS EDUCATIVOS:

- ✓ Colegio Técnico nacional 23 de abril
- ✓ Escuela Juan Montalvo
- ✓ Jardín de Infantes Rafael Poveda Saltos

ESCUELAS RURALES

- ✓ **RECINTO ILLAPA:** Escuela Eugenio Espejo
- ✓ **RECINTO SHUNGUNA:** Escuela Rosa Borja de Icaza
- ✓ **RECINTO VERDEPAMBA:** Escuela Selva Alegre
- ✓ **RECINTO SAN RAFAEL DEL TUSO:** Escuela San Rafael del Tuso
- ✓ **RECINTO CHAGCHA :** Escuela Dolores Poveda
- ✓ **RECINTO PIANDA:** Escuela Manuel Zapata Mariño

LUGARES QUE SE PUEDEN VISITAR

La parroquia cuenta con diferentes atractivos turísticos tales como:

- ✓ **CASCADA LA CHORRERA**

Se encuentra ubicado en el recinto San Rafael del Tuso a 5km, esta cascada tiene una altura aproximadamente de 30m, visitada por estudiantes y público en general.

- ✓ **IGLESIA MATRIZ SANTA FE** Se encuentra ubicada en el centro de la parroquia cabe destacar que en la parte posterior cuenta con una grúa de la virgen del Quinche.
- ✓ **MONUMENTO JESUS DEL GRAN PODER.**

FIESTAS PATRONALES:

- ✓ Las fiestas de la Virgen del Quinche
- ✓ La del Jesús del Gran Poder
- ✓ Festividades del Carnaval
- ✓ Festividades de Navidad y Año Viejo

ACTIVIDAD ECONOMICA DE LA PARROQUIA SANTA FE

La Parroquia por contar con un sistema de canal de riego su principal actividad económica es la agricultura. Siendo su potencial el maíz, trigo, arveja, habas, frejol papas.

Puente El Socabon: Lugar por donde pasa el río Salinas para unir con el río Guaranda formando el Río Chimbo. A su derecha tenemos el desvío a Santa Fe, vía que dirige al Socavón y al cantón Caluma

FIN DEL RECORRIDO RETORNO A GUARANDA.

3.6.2.4 Diseño de Circuito – Guaranda – Los Santos

PROGRAMA: 2 ARENAL Y SANTOS

Día	Recorrido	Horario	Km	Vehículo	Servicios	Actividades
1	Guaranda – Arenal	06h30 - 21h30	52, 5	Bus de turismo Bicicleta	-Transporte -Guía -Alimentación Hospedaje Práctica de Deportes de Aventura	La carretera es asfaltada, tiene doble carril y está en excelentes condiciones, es una vía con tráfico moderado. Se puede apreciar los bellos paisajes Andinos hasta llegar al Arenal. La carretera es asfaltada, tiene doble carril y está en excelente estado, posterior a esto tomamos un camino lastrado en el cual nos dirigiremos hacia el bosque de Polilepys, seguidamente nos dirigiremos hacia el ramal de la cordillera pasando por las comunidades de: Culebrillas, el Corazón, Paltabamba, las Cochas

Día 2	Guaranda – San Miguel	07:30 – 22h00	61Km	Bus de turismo Bicicleta Cameoneta	-Transporte -Guía -Alimentación (PC) -Práctica de deportes de aventura	El recorrido se realizará desde la plaza roja tomamos la av. Elisa Mariño de Carvajal, pasando por la Centro de rehabilitación social Guaranda, el Terminal Terrestre, seguimos hacia el puente de Guaranda y la entrada a Vinchoa, pasamos por el Parque del club de Leones y seguidamente avanzamos hacia el Instituto Técnico Superior Guaranda, pasamos el segundo puente del Río Guaranda y tomamos la ruta de los santos hacia la parroquia de San Simón acá visitaremos sus atractivos, seguidamente proseguimos hacia la Parroquia de San Lorenzo, en esta parroquia admiraremos sus paisajes y sus atractivos naturales que iremos recorriendo. En nuestro camino hacia la parroquia de San Vicente así mismo encontramos atractivos dispersos a lo largo del camino al Cantón San Miguel de Bolívar.
-------	-----------------------	---------------	------	--	---	--

			61Km			<p>Del Cantón San Miguel tomamos la carretera es asfaltada doble carril y está en excelente estado, nos dirigiremos hacia el Cantón Chimbo pasando por los sectores, Ciudadela Arcángel San Miguel Extensión U.E.B, la Entrada a San Sebastián. Llegaremos al cantón Chimbo llegaremos a la Iglesia de la Merced y la plaza, el edificio Municipal y en parque central aquí se realizará una visita a estos lugares.</p> <p>Proseguimos hacia Guaranda pasando por los sectores de Jefatura De Transito de Chimbo, El Tejar, Llacán, Trituradora Pedro Tobar, Entrada San Simón(El Salado), Curgua, Entrada a las Tres Cruces, Entrada a Santa Fé, Puente Río Salinas, ITSG, Quebrada del Mullo, Parque 9 de Octubre.</p>
--	--	--	------	--	--	--

Día 3	Guaranda.	7: 00 – 12 : 00		Ferri Municipal	-Transporte -Guía -Alimentación	Nos dirigiremos hacia el centro y ahí tomaremos el ferri municipal para un city tour en el cual visitaremos los atractivos más emblemáticos de la ciudad.
-------	-----------	-----------------	--	-----------------	---------------------------------------	---

3.6.2.5 Itinerario Ruta Guaranda – Los Santos

FECHA	
HORA	PRIMER DIA
6 h 30	Concentración y punto de partida hacia el arenal, lugar Hotel Bolívar.
7 h 30	Llegada a El Arenal y Reserva de Producción Faunística el Chimborazo. Desayuno en el paradero “El arenal”.
8 h 30	Visita al Chimborazo, se realizará una caminata hacia los refugios con una duración de dos Horas. Luego se dará una explicación técnica para el descenso por la ruta respectiva.
11 h 00	Arrancamos el descenso de la ruta en bicicleta o caminata por la ruta de los Hieleros de Bolívar.
12h 00	Travesía hacia el Ramal de la Cordillera pasando por el Bosque Polilepys con una distancia de 7 km. Y por las comunidades de: Culebrillas, el Corazón, el Tingo. Se realizara el box lunch en la comunidad del Corazón.
14 h 30	Llegada a Paltabamba, en esta comunidad se realizará un almuerzo típico de la zona, para luego continuar con la ruta por la laguna cochas o variante paso lateral.
15 h 30	Llegada a Guaranda nos dirigimos al Hotel Bolívar
16 h 30	Nos dirigiremos hacia el Complejo Turístico “El Descanso”
19 h 30	Cena en el hotel Bolívar
20 h 00	Se realizará un recorrido nocturno por el centro de la ciudad.
21 h 00	Noche Guarandeña en el Café-Galería “7 Santos”
HORA	SEGUNDO DIA
7 h 00	Desayuno en el hotel Bolívar
8 h 00	Concentración en la Plaza Roja o Guanguliquín y salida hacia la ruta de los santos desde el puente de Guaranda hacia la parroquia de San Simón en las cuales observaremos los atractivos con los que cuenta esta ruta.
8 h 30	Iniciaremos el trayecto hacia el sector antes mencionado se realizara una charla técnica sobre el atractivo y breve reseña histórica de la ruta de los santos con una duración de 5 a 10 minutos.
9 h 30	Llegada a la parroquia de San Simón acá en esta parroquia se visitara sus principales atractivos como su iglesia y varios atractivos más con los que cuenta esta pintoresca parroquia, seguidamente partiremos a la parroquia de San Lorenzo.

10 h 20	Continuamos con el recorrido hacía la parroquia de San Lorenzo en este tramo del trayecto visitaremos atractivos importantes pertenecientes a San Lorenzo como los molinos de agua, la cueva del monje y otros atractivos importantes con los que cuenta esta parroquia, también se realizara una reseña histórica de las misma.
11 h 00	Llegada a la parroquia de San Lorenzo, recorriendo las principales calles de la parroquia con destino hacia Santiago. Acá se realizara un box lunch y seguiremos hacia la siguiente parroquia.
12 h 00	Llegada a la parroquia de Santiago recorreremos las principales calles de esta comunidad y seguiremos hacia San Vicente.
12 h 30	En la entrada a San Vicente realizaremos una charla sobre este sector, sus atractivos turísticos son únicos y maravillosos se realizara una charla destacando las potencialidades de esta parte del trayecto, realizaremos una visita a sus principales atractivos y seguiremos hacia el cantón San Miguel.
13 h 30	Llegamos a San Miguel aquí se procederá con una reseña histórica de esta ciudad, un breve recorrido y procederemos una charla de la ruta con los participantes.
14 h 00	Almuerzo en el Cantón San Miguel compartiremos experiencias de los participantes.
15 h 00	Nos dirigiremos hacia el complejo turístico El Descanso.
18 h 00	Traslado al hotel.
19 h 00	Cena y coctel de despedida.
20 h 00	Noche libre
HORA	TERCER DÍA
07 h 00	Desayuno en el hotel Bolívar.
08 h 00	Concentración y punto de partida en el Parque Central El Libertador, para tomar el ferri municipal y realizar el city tour por los atractivos más emblemáticos de la ciudad.
12 h 00	Almuerzo hotel Bolívar y despedida.

3.6.2.6 Hoja Promocional - Paquete 2 (Aventura) – Guaranda – Los Santos

RUTA DE AVENTURA
GUARANDA - LOS SANTOS

**AVENTURA
extrema**

Las mejores aventuras
las vivirás aquí

Llevar:
Bloqueador solar
Gorra

Ropa Abrigada y cómoda
Zapatos de caminata
Cámara Fotográfica

Fuente: César Enrique Larrea Vela
Investigador: César Enrique Larrea Vela

3.6.2.7 Estructura de Costos del Paquete 2 (Aventura) – Guaranda – Los Santos

DURACIÓN 3 DÍAS 2 NOCHES				
COSTOS DEL TOUR	RANGOS POR PAX			
	1	5	10	15
Primer Día				
Guía Turístico	20	100	200	250
Transporte	20	180	180	180
Transporte Bicicletas y Equipos	20	100	200	300
Alquiler de Equipo de Seguridad	10	50	100	150
Desayuno	3,5	17,5	35	52,5
Refrigerio o box lunch	3,5	17,5	35	52,5
Alquiler de bicicletas	20	100	200	300
Almuerzo	3,5	17,5	35	52,5
Entrada Complejo Turístico "El Descanso"	5	25	50	75
Hospedaje	15	75	150	225
Cena	3,5	17,5	35	52,5
Segundo Día				
Guía Turístico	20	100	200	250
Transporte	20	180	180	180
Transporte Bicicletas y Equipos	20	350	700	1050
Alquiler de Equipo de Seguridad	10	175	350	525
Desayuno	3,5	61,25	122,5	183,75
Refrigerio o box lunch	3,5	17,5	122,5	183,75
Alquiler de bicicletas	20	350	700	1050
Almuerzo	3,5	61,25	122,5	183,75
Cena	3,5	61,25	122,5	183,75
Tercer Día				
Desayuno	3,5	61,25	122,5	183,75
Ferry City Tour	2	20	70	60
Almuerzo	3,5	61,25	122,5	183,75
TOTAL DE COSTOS INDIVIDUALES POR PAX (X2)	233,5	1690	3317,5	4791,25
TOTALES				

3.6.3 Plan Operativo de la Propuesta.

Actividades	Objetivos	Metodología	Responsable	Beneficiarios	Presupuesto
<p>Actividades de aventura</p> <p>Determinar el Potencial Turístico</p>	<p>-Brindar nuevas actividades para desarrollar el turismo a los habitantes del cantón Guaranda.</p>	<p>-Se realizará con el apoyo de las autoridades y miembros de las comunidades, que estén de acuerdo para el desarrollo de estas actividades.</p>	<p>-Personas de la comunidad, autoridades, de la Universidad de Bolívar y estudiantes.</p>	<p>-Los beneficiarios serán sus comunidades y los turistas, por las nuevas actividades de turismo.</p>	

3.6.4 Presupuesto de los Equipos para las Actividades Turísticas.

EQUIPOS	CANTIDAD	VALOR UNITARIO	VALOR TOTAL
CARPA	10	25	250
SLEEPING BAG	20	60	1,200
BICICLETAS	20	150	3,000
CASCOS	20	28	560
CABALLOS	20	300	6,000
TUBOS INFLABLES	10	50	500
TOTAL			11,510

3.6.5 Resultados Esperados

El Buen manejo de los recursos permitirá superar las expectativas del visitante al momento de ofertar el producto, utilizando los principales atractivos ya mencionados, considerando que se trata de conformar un turismo comunitario a través de pequeñas empresas que mejoren la calidad de vida de sus habitantes.

- Incrementar el desarrollo de las actividades turísticas en el cantón Guaranda y sitios que comprenden la ruta de aventura.
- Incrementar la visita de los turistas a los lugares donde se desarrollaran las actividades turísticas.
- Brindar información a los turistas para dar a conocer los diferentes lugares donde se puede desarrollar el turismo.
- Mejorar la calidad de vida de los habitantes, por medio de la participación en el desarrollo de las actividades turísticas.
- Aprovechar los conocimientos adquiridos de los habitantes que serán capacitados, para brindar un buen servicio a los visitantes.

BIBLIOGRAFÍA

- ALVARO, X. (2010). Manual para el planificador de Viajes. Manta: Mar Abierto.
- BULLA JIMENEZ, L. H. (2010). Ecoturismo Oferta y Desarrollo Sistémico Regional. Bogotá.
- CABARCOS NOVAS, N. (2011). Administración de Servicios Turísticos, Promoción y Ventas. Bogota: Ediciones de la U.
- CASTELLANOS HERNÁNDEZ, E. (2010). Turismo recreación : bases teóricas, conceptuales y operativas. México: Editorial Trillas.
- CASTELLANOS HERNÁNDEZ, E. (2011). Planeación del Espacio Turístico. México: Trillas.
- DÍAZ, B. (2011). Diseño de productos turísticos. España: Síntesis.
- ESCOBAR, M. (2010). Plan de Desarrollo Turístico de la provincia Bolívar. Bolivar.
- FERNÁNDEZ, C., & BLANCO, A. (2003). Producción y Venta de Servicios turísticos en Agencias de Viajes. España: Síntesis.
- GARCES. (2011). Turismo de Aventura. Ecuador.
- INEC - SENPLADES. (2010). Ecuador - VII Censo de Población y VI de Vivienda 2010. Ecuador - VII Censo de Población y VI de Vivienda 2010. Ecuador.
- MILIO BALANZÁ, I. (2004). Diseño y comercialización de productos turísticos Locales y Regionales. España: Thomson Paraninfo.
- PEDEC-G. (2001). Plan Estrategico de Desarrollo del Canton Guaranda. guaranda.

SANDOVAL, E. (2010). Ecoturismo Operación técnica y Gestión Ambiental .
México .

Secretaria de Turismo de México . (2012). México: Castellanos.

SIERRA, R. (1999). Propuesta preliminar de un sistema de clasificación de
vegetación para el Ecuador continental. Quito: Editorial Rimana.

UICN, L. U. (2000).

VIGNATI SCARPATI, F. (2009). Gestión de destinos turísticos. México: Trillas.

WEBGRAFIA

<http://www.guaranda.gob.ec/>

<http://www.viveecuador.com/html12/esp/bolivar es.htm>

<http://www.concope.gov.ec/html12/docs/infprov/infprobolivar.htm>

<http://www.captur.com/boletin/149ene06/operaciones2.asp>

<http://www.slideshare.net/verosilva/guaranda-provincia-de-bolvar>

ANEXOS

Anexo No. 1 Encuesta Dirigida a los Habitantes de la Ciudad de Guaranda

1. ¿Le gusta a usted realizar actividades al aire libre?

SI ()

NO ()

2. ¿Considera usted que el cantón Guaranda posee atractivos naturales para practicar un turismo de aventura?

SI ()

NO ()

3. ¿Ha visitado Ud. Alguno de los siguientes sitios del cantón Guaranda?

El Arenal ()

Salinas ()

Cochas ()

Ruta de los Santos ()

Los Casaiches ()

4. ¿En sus momentos de descanso le gustaría realizar actividades turísticas de aventura tales como?

Andinismo ()

Ciclismo ()

Caminatas ()

Camping ()

5. ¿Considera Ud. que las rutas turísticas de aventura fomentara un turismo organizado y planificado en Guaranda?

SI ()

NO ()

6. ¿es importante que las rutas turísticas sean promocionadas a nivel local, provincial y nacional?

SI ()

NO ()

7. ¿En qué escala considera usted que las parroquias del cantón Guaranda involucradas en la presente investigación tendrán beneficios con este proyecto?

ALTO ()

MEDIO ()

BAJO ()

GRACIAS POR SU COLABORACION

**Anexo No. 2 Guía de Observación Dirección de Turismo Del GAD de la
Ciudad de Guaranda**

1. ¿Piensa Ud. que se ha visto estancado el desarrollo turístico en nuestra ciudad de Guaranda.
2. ¿Cuáles son los factores que a su modo de ver han limitado el impulso de la actividad turística en la ciudad de Guaranda.
3. ¿Si sabemos que el turismo es fuente generadora de ingresos y que en la fiesta del carnaval existe mayor afluencia de turistas porque no se han ofertado otros productos turísticos para aprovechar dicha demanda?
4. ¿Partiendo de mi propuesta de trabajo de fin de carrera que es el Diseño de una Ruta Turística de Aventura para el cantón Guaranda, considera Ud. que el diseño de mencionada ruta contribuirá al mejoramiento de la actividad turística del cantón Guaranda?

Anexo No. 3 Fotografías





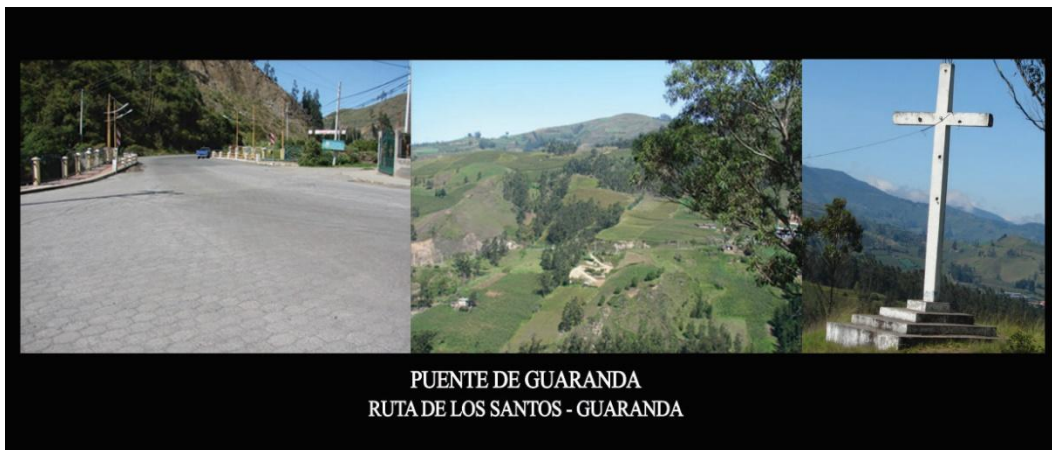
SAN SIMON
RUTA DE LOS SANTOS



SAN LORENZO
RUTA DE LOS SANTOS



SAN VICENTE
RUTA DE LOS SANTOS



PUENTE DE GUARANDA
RUTA DE LOS SANTOS - GUARANDA



RAMAL CORDILLERA DE LOS ANDES



RESERVA DE PRODUCCIÓN FAUNÍSTICA
CHIMBORAZO - ARENAL

Anexo No. 5 Hojas Promocionales

RUTA DE AVENTURA
ARENAL - GUARANDA





Las mejores aventuras las
vivirás aquí

**AVENTURA
extrema**

Llevar:
Bloqueador solar
Gorra

Ropa Abrigada y cómoda
Zapatos de caminata
Cámara Fotográfica

RUTA DE AVENTURA
GUARANDA - LOS SANTOS



Las mejores aventuras
las vivirás aquí

**AVENTURA
extrema**

Llevar:
Bloqueador solar
Gorra

Ropa Abrigada y cómoda
Zapatos de caminata
Cámara Fotográfica



RUTA DE AVENTURA ARENAL - GUARANDA



**AVENTURA
extrema**



Las mejores aventuras las
vivirás aquí




Llevar:
Bloqueador solar
Gorra

Ropa Abrigada y cómoda
Zapatos de caminata
Cámara Fotográfica

RUTA DE AVENTURA GUARANDA - LOS SANTOS



**AVENTURA
extrema**

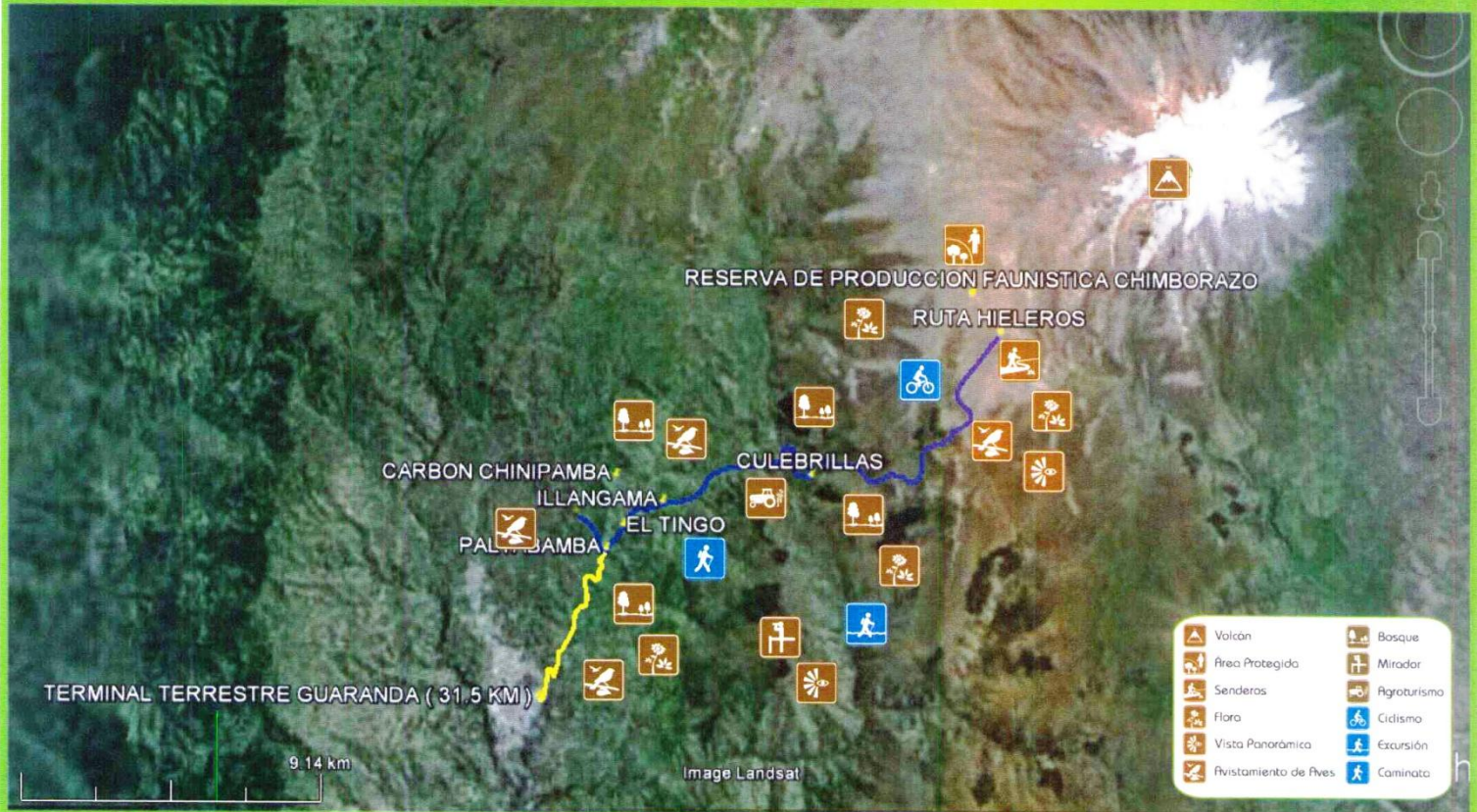


Las mejores aventuras
las vivirás aquí

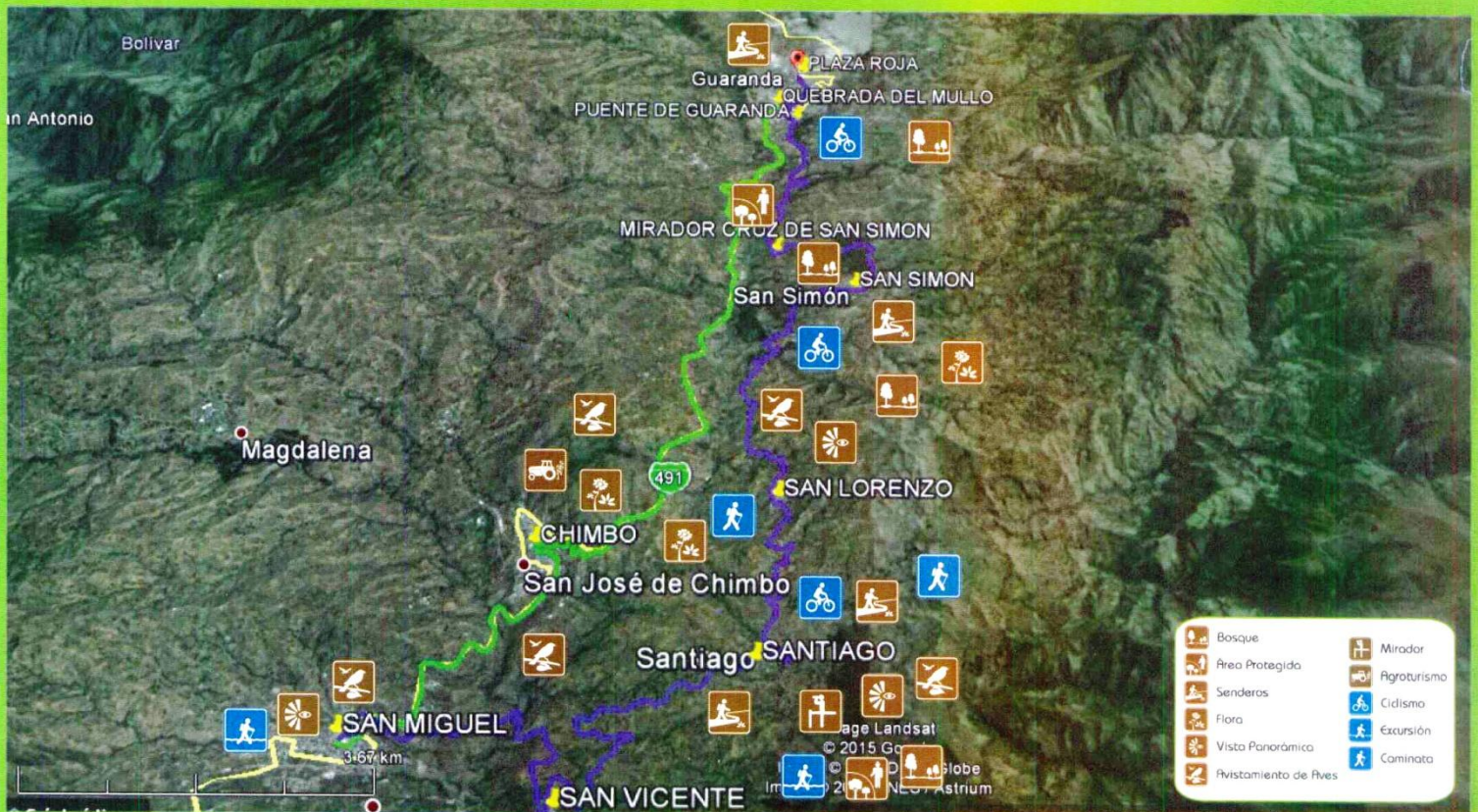
Llevar:
Bloqueador solar
Gorra

Ropa Abrigada y cómoda
Zapatos de caminata
Cámara Fotográfica

MAPA “EL ARENAL - GUARANDA”



MAPA “RUTA DE LOS SANTOS”



AVENTURA extrema

Estas diferencias climáticas determinan, además las diferentes Zonas de Vida existentes en el Cantón:

- TROPICAL.- Ecuatorial cálido y subtropical sub andino
- TEMPERADO.- Templado Sub andino y Templado Interandino
- FRIO.- Frío Andino y Gélido o frío de los nevados

DATOS METEOROLÓGICOS DEL CANTÓN GUARANDA

Temperatura: 18° C a 24° C

Clima: Desde los páramos fríos hasta el subtropical cálido


Humedad relativa: 63%

Altitud: Desde 300 m.s.n.m. hasta 4500 m.s.n.m

Precipitación: 500 a 2000 mm/año

Topografía: Irregular

Coordenadas: 1° 34'8" de latitud sur y 78°59'56" de longitud oeste.



- Día 1**
- 6 h 30 Concentración y punto de partida hacia el arenal, lugar Hotel Bolívar.
 - 7 h 30 Llegada a El Arenal y Reserva de Producción Faunística el Chimborazo. Desayuno en el paradero "El arenal".
 - 8 h 30 Visita al Chimborazo, se realizará una caminata hacia los refugios con una duración de dos Horas. Luego se dará una explicación técnica para el descenso por la ruta respectiva.
 - 11 h 00 Arrancamos el descenso de la ruta en bicicleta o caminata por la ruta de los Hieleros de Bolívar.
 - 12h 00 Travesía hacia el Ramal de la Cordillera pasando por el Bosque Polilepys con una distancia de 7 km. Y por las comunidades de: Culebrillas, el Corazón, el Tingo. Se realizará el box lunch, en la comunidad del Corazón.
 - 14 h 30 Llegada a Paltabamba, en esta comunidad se realizará un almuerzo típico de la zona, para luego continuar con la ruta por la laguna cochas o variante paso lateral.
 - 15 h 30 Llegada a Guaranda nos dirigimos al Hotel Bolívar.
 - 16 h 30 Nos dirigiremos hacia el Complejo Turístico "El Descanso".
 - 19 h 30 Cena en el hotel Bolívar.
 - 20 h 00 Se realizará un recorrido nocturno por el centro de la ciudad.
 - 21 h 00 Noche Guarandeña en el Café-Galería "7 Santos".

- Día 2**
- 07 h 00 Desayuno en el hotel Bolívar.
 - 08 h 00 Concentración y punto de partida en el Parque Central El Libertador, para tomar el ferri municipal y realizar el city tour por los atractivos más emblemáticos de la ciudad.
 - 12 h 00 Almuerzo hotel Bolívar y despedida.

PAQUETE 2 "EL ARENAL - GUARANDA Y RUTA DE LOS SANTOS" 3DÍAS 2 NOCHES


- Día 1**
- 6 h 30 Concentración y punto de partida hacia el arenal, lugar Hotel Bolívar.
 - 7 h 30 Llegada a El Arenal y Reserva de Producción Faunística el Chimborazo. Desayuno en el paradero "El arenal".
 - 8 h 30 Visita al Chimborazo, se realizará una caminata hacia los refugios con una duración de dos Horas. Luego se dará una explicación técnica para el descenso por la ruta respectiva.

- 11 h 00 Arrancamos el descenso de la ruta en bicicleta o caminata por la ruta de los Hieleros de Bolívar.
- 12h 00 Travesía hacia el Ramal de la Cordillera pasando por el Bosque Polilepys con una distancia de 7 km. Y por las comunidades de: Culebrillas, el Corazón, el Tingo. Se realizará el box lunch, en la comunidad del Corazón.
- 14 h 30 Llegada a Paltabamba, en esta comunidad se realizará un almuerzo típico de la zona, para luego continuar con la ruta por la laguna cochas o variante paso lateral.
- 15 h 30 Llegada a Guaranda nos dirigimos al Hotel Bolívar.
- 16 h 30 Nos dirigiremos hacia el Complejo Turístico "El Descanso".
- 19 h 30 Cena en el hotel Bolívar.
- 20 h 00 Se realizará un recorrido nocturno por el centro de la ciudad.
- 21 h 00 Noche Guarandeña en el Café-Galería "7 Santos".

- Día 2**
- 7 h 00 Desayuno en el hotel Bolívar.
 - 8 h 00 Concentración en la Plaza Roja o Guanguilquín y salida hacia la ruta de los santos desde el puente de Guaranda hacia la parroquia de San Simón en las cuales observaremos los atractivos con los que cuenta esta ruta.
 - 8 h 30 Iniciaremos el trayecto hacia el sector antes mencionado se realizará una charla técnica sobre el atractivo y breve reseña histórica de la ruta de los santos con una duración de 5 a 10 minutos.
 - 9 h 30 Llegada a la parroquia de San Simón acá en esta parroquia se visitara sus principales atractivos como su iglesia y varios atractivos más con los que cuenta esta pintoresca parroquia, seguidamente partiremos a la parroquia de San Lorenzo.
 - 10 h 20 Continuamos con el recorrido hacia la parroquia de San Lorenzo en este tramo del trayecto visitaremos atractivos importantes pertenecientes a San Lorenzo como los molinos de agua, la cueva del monje y otros atractivos importantes con los que cuenta esta parroquia, también se realizará una reseña histórica de las mismas.
 - 11 h 00 Llegada a la parroquia de San Lorenzo, recorriendo las principales calles de la parroquia con destino hacia Santiago. Acá se realizará un box lunch y seguiremos hacia la siguiente parroquia.
 - 12 h 00 Llegada a la parroquia de Santiago recorremos las principales calles de esta comunidad y seguiremos hacia San Vicente.
 - 12 h 30 En la entrada a San Vicente realizaremos una charla sobre este sector, sus atractivos turísticos son únicos y maravillosos se realizará una charla destacando las potencialidades de esta parte del trayecto, realizaremos una visita a sus principales atractivos y seguiremos hacia el cantón San Miguel.
 - 13 h 30 Llegamos a San Miguel aquí se procederá con una reseña histórica de esta ciudad, un breve recorrido y procederemos una charla de la ruta con los participantes.
 - 14 h 00 Almuerzo en el Cantón San Miguel compartiremos experiencias de los participantes.
 - 15 h 00 Nos dirigiremos hacia el complejo turístico El Descanso.
 - 18 h 00 Traslado al hotel.
 - 19 h 00 Cena y coctel de despedida.
 - 20 h 00 Noche libre.

- Día 3**
- 07 h 00 Desayuno en el hotel Bolívar.
 - 08 h 00 Concentración y punto de partida en el Parque Central El Libertador, para tomar el ferri municipal y realizar el city tour por los atractivos más emblemáticos de la ciudad.
 - 12 h 00 Almuerzo hotel Bolívar y despedida.

"EL ARENAL - GUARANDA Y RUTA DE LOS SANTOS"



DIRECCIÓN: Olmedo y Circunvalación 413
TELÉFONOS: 03 2981091- 03 2646013
E-MAIL:

AUSPICIA
Complejo Turístico El Descanso

Guaranda - Ecuador

Bolívar - Guaranda

RUTAS TURÍSTICAS DE AVENTURA

